

REPUBLIQUE DU CAMEROUN  
Paix - Travail - Patrie

MINISTRE DE L'ADMINISTRATION  
TERRITORIALE ET DE LA DECENTRALISATION

REGION DE L'OUEST

DEPARTEMENT DE LA MIFI

COMMUNE D'ARRONDISSEMENT DE  
BAFOUSSAM IIe

BP : 79 Bafoussam



REPUBLIC OF CAMEROON  
Peace - Work - Fatherland

MINISTRY OF TERRITORIAL  
ADMINISTRATION AND DECENTRALIZATION

WEST REGION

MIFI DIVISION

BAFOUSSAM II COUNCIL

PO BOX: 79 Bafoussam



FINANCEMENT PNDP

## PLAN COMMUNAL DE DEVELOPPEMENT DE L'ARRONDISSEMENT DE BAFOUSSAM 2<sup>e</sup>



Réalisé avec l'accompagnement technique de l'OAL ACAFIA/OUEST (Association Camerounaise Des Femmes Ingénieurs D'Agriculture Antenne De L'ouest)

Décembre 2014

# TABLE DE MATIERES

<b>RÉSUMÉ</b> .....	<b>6</b>
<b>LISTE DES ABREVIATIONS</b> .....	<b>33</b>
<b>LISTE DES TABLEAUX</b> .....	<b>35</b>
<b>LISTE DES FIGURES</b> .....	<b>35</b>
<b>0 INTRODUCTION</b> .....	<b>37</b>
0.1 CONTEXTE ET JUSTIFICATION DE LA MISSION.....	37
0.2 OBJECTIFS DU PCD.....	37
0.2.1 <i>Objectif global</i> .....	37
0.2.2 <i>Objectifs spécifiques</i> .....	37
0.3 STRUCTURE DU DOCUMENT.....	38
<b>1 METHODOLOGIE</b> .....	<b>40</b>
1.1 PREPARATION DE L'ENSEMBLE DU PROCESSUS.....	40
1.2 COLLECTE DES INFORMATIONS ET TRAITEMENT DES DONNEES .....	42
1.3 CONSOLIDATION DES DONNEES DES DIAGNOSTICS ET CARTOGRAPHIE .....	47
1.4 ATELIER DE PLANIFICATION, DE MOBILISATION DES RESSOURCES ET DE PROGRAMMATION .....	49
1.5 MISE EN PLACE DU MECANISME DE SUIVI EVALUATION PARTICIPATIF .....	50
<b>2 PRESENTATION SOMMAIRE DE LA COMMUNE</b> .....	<b>53</b>
2.1 BREVE PRESENTATION DE LA COMMUNE .....	53
2.2 MILIEU BIOPHYSIQUE .....	55
2.2.1 <i>Climat</i> .....	55
2.2.2 <i>Sols</i> .....	55
2.2.3 <i>Relief</i> .....	55
2.2.4 <i>Hydrographie</i> .....	55
2.2.5 <i>Flore et Végétation</i> .....	55
2.2.6 <i>Domaine de l'élevage</i> .....	55
2.2.6.1 <i>Type d'élevage pratiqué</i> .....	56
2.2.7 <i>Aires protégées</i> .....	56
2.2.8 <i>Ressources minières</i> .....	57
2.3 MILIEU HUMAIN.....	57
2.3.1 <i>Histoire de la Commune</i> .....	57
2.3.2 <i>Données démographiques : Populations</i> .....	57
2.3.3 <i>Ethnies</i> .....	59
2.3.4 <i>Religion</i> .....	59
2.3.5 <i>Activités économiques</i> .....	59
2.3.5.1 <i>Secteur primaire</i> .....	60
2.3.5.2 <i>Secteur secondaire</i> .....	61
2.3.5.3 <i>Secteur tertiaire</i> .....	62
2.4 PRINCIPALES INFRASTRUCTURES PAR SECTEUR.....	63
2.5 PRINCIPALES POTENTIALITES ET RESSOURCES DE LA COMMUNE .....	69
<b>3 SYNTHESE DES RESULTATS DU DIAGNOSTIC</b> .....	<b>71</b>
3.1 SYNTHESE DU DIC .....	71
3.1.1 <i>Gestion des ressources humaines</i> .....	71
3.1.2 <i>Gestion des ressources financières</i> .....	74
3.1.3 <i>Gestion du patrimoine communal</i> .....	75
3.1.4 <i>Gestion des relations</i> .....	76
3.1.5 <i>Axes de renforcement</i> .....	85

3.2	PROBLEMES ET BESOINS IDENTIFIES PAR SECTEUR .....	87
3.2.1	Secteur Agriculture .....	87
3.2.2	Elevage Pêche et Industries Animales.....	90
3.2.3	Secteur : MINSANTE.....	92
3.2.4	Secteur : Travaux Publics .....	95
3.2.5	Secteur : Education de Base.....	109
3.2.6	Secteur : Art et Culture.....	117
3.2.7	Secteur : Promotion de la Femme et de la Famille.....	118
3.2.8	Secteur : Affaires Sociales .....	119
3.2.9	Secteur : Eau, Energie et assainissement .....	121
3.2.9.1	Sous secteur eau .....	121
3.2.9.2	Sous secteur : Energie.....	124
3.2.9.3	Sous secteur assainissement .....	129
3.2.9.4	Sous secteur prosuit pétrolier .....	129
3.2.10	Secteur : Enseignement Secondaire.....	130
3.2.11	Secteur : Emploi et Formation Professionnelle .....	133
3.2.12	Secteur : Travail et Sécurité sociale.....	134
3.2.13	Secteur : Tourisme et Loisirs.....	135
3.2.14	Secteur : Forêt et Faune .....	137
3.2.15	Secteur : Environnement, Protection de la Nature et Développement Durable .....	138
3.2.16	Secteur : Habitat et Développement urbain .....	139
3.2.17	Secteur : Domaine, Cadastre et Affaires Foncières.....	140
3.2.18	Secteur: Commerce.....	140
3.2.19	Secteur : Jeunesse et Education Civique .....	143
3.2.20	Secteur : Sport et Education Physique .....	143
3.2.21	Secteur : Petites et Moyennes Entreprises, Economie sociale et Artisanat.....	145
3.2.22	Secteur: Mines Industries et Développement Technologique .....	146
3.2.23	Secteur : TRANSPORT .....	147
3.2.24	Secteur: Poste et Télécommunication .....	148
3.2.25	Secteur : Communication .....	149
3.2.26	Secteur : Administration territoriale, décentralisation, sécurité et Maintien de l'ordre.....	149
3.2.27	Secteur MINRESI .....	150
3.2.28	Secteur : Enseignement Supérieur.....	151
3.3	FICHES DE PROJETS PRIORITAIRES PAR VILLAGE .....	152
3.3.1	Espace urbain.....	152
3.3.2	Il-Zone rurale.....	171
<b>4</b>	<b>PLANIFICATION STRATEGIQUE .....</b>	<b>195</b>
4.1	VISION ET OBJECTIFS DU PCD .....	195
4.1.1	Vision du PCD .....	195
4.1.2	Objectifs du PCD .....	195
4.2	CADRES LOGIQUES PAR SECTEUR.....	196
4.2.1	Cadre logique de l'Institution Communale .....	196
4.2.2	CADRES LOGIQUES PAR SECTEUR.....	203
4.2.2.1	CADRE LOGIQUE SEC TEUR MINADER.....	203
4.2.2.2	CADRE LOGIQUE SEC TEUR MINEPIA.....	214
4.2.2.3	CADRE LOGIQUE SEC TEUR MINSANTE .....	218
4.2.2.4	CADRE LOGIQUE SEC TEUR MINTP .....	225
4.2.2.5	CADRE LOGIQUE SEC TEUR MINEDUB.....	229
4.2.2.6	CADRE LOGIQUE SEC TEUR MINAC.....	239
4.2.2.7	CADRE LOGIQUE SEC TEUR MINPROFF.....	243
4.2.2.8	CADRE LOGIQUE SEC TEUR MINAS.....	249
4.2.2.9	CADRE LOGIQUE SEC TEUR MINEE.....	253

4.2.2.10	CADRE LOGIQUE MINESEC.....	265
4.2.2.11	CADRE LOGIQUE SECTEUR MINEFOP .....	271
4.2.2.12	CADRE LOGIQUE SECTEUR MINTSS.....	274
4.2.2.13	CADRE LOGIQUE SECTEUR MINTOUL .....	276
4.2.2.14	CADRE LOGIQUE DU SECTEUR MINFOF.....	280
4.2.2.15	CADRE LOGIQUE DU SECTEUR MINEPDED .....	282
4.2.2.16	CADRE LOGIQUE DU SECTEUR MINH DU .....	287
4.2.2.17	CADRE LOGIQUE DU SECTEUR MINDCAF.....	290
4.2.2.18	CADRE LOGIQUE DU SECTEUR MINRESI.....	292
4.2.2.19	CADRE LOGIQUE DU SECTEUR MINCOMMERCE.....	294
4.2.2.20	CADRE LOGIQUE DU SECTEUR MINJEC .....	298
4.2.2.21	CADRE LOGIQUE DU SECTEUR MINSEP .....	301
4.2.2.22	Secteur MINPMEESA.....	303
4.2.2.23	CADRE LOGIQUE DU SECTEUR MINMIDT .....	308
4.2.2.24	CADRE LOGIQUE DU SECTEUR MINPOSTEL.....	311
4.2.2.25	CADRE LOGIQUE DU SECTEUR DU MINTRANSPORT.....	313
4.2.2.26	CADRE LOGIQUE DU SECTEUR MINCOM .....	315
4.2.2.27	CADRE LOGIQUE DU SECTEUR MINATD.....	317
4.2.2.28	CADRE LOGIQUE DU SECTEUR MINESUP.....	319
4.3	COUT ESTIMATIF DU PCD .....	320
4.4	DEVELOPPEMENT DE L'ECONOMIE LOCALE.....	322
4.5	RECAPITULATIF DE LA PRISE EN COMPTE DE LA PETITE ENFANCE.....	322
4.6	RECAPITULATIF DE LA PRISE EN COMPTE DES CHANGEMENTS CLIMATIQUES.....	327
4.7	ESQUISSE DU PLAN D'UTILISATION ET DE GESTION DES TERRES DE L'ESPACE COMMUNAL.....	331
<b>5</b>	<b>PROGRAMMATION .....</b>	<b>337</b>
5.1	CADRE DE DEPENSES A MOYEN TERME (CDMT) DES PROJETS PRIORITAIRES.....	337
5.2	CADRE SOMMAIRE DE GESTION SOCIO- ENVIRONNEMENTALE DU CDMT.....	343
5.2.1	<i>Impacts environnementaux .....</i>	<i>343</i>
5.2.2	<i>Impacts sociaux .....</i>	<i>347</i>
5.3	PLAN SOMMAIRE DE GESTION DE L'ENVIRONNEMENT .....	351
5.4	PLAN D'INVESTISSEMENT ANNUEL (PIA).....	356
5.4.1	<i>Ressources mobilisables et échéances pour le financement des projets du PIA 2015 .....</i>	<i>356</i>
5.4.2	<i>Plan d'investissement annuel pour l'année 2015.....</i>	<i>357</i>
5.4.3	<i>Plan opérationnel en faveur des populations vulnérables .....</i>	<i>361</i>
5.5	PLAN DE PASSATION DE MARCHE DES PROJETS DE LA COMMUNE INSCRIT DANS LE PIA.....	362
<b>6</b>	<b>MECANISME DE SUIVI EVALUATION .....</b>	<b>366</b>
6.1	COMPOSITION ET ATTRIBUTIONS DU COMITE DE SUIVI DU PCD .....	366
6.1.1	<i>Plate Forme de Concertation Pluri Acteurs.....</i>	<i>366</i>
6.1.2	<i>Le Comité Communal de Suivi Evaluation .....</i>	<i>366</i>
6.1.2.1	<i>Composition du comité communal de suivi.....</i>	<i>366</i>
6.1.2.2	<i>Le bureau est constitué de .....</i>	<i>367</i>
6.2	INDICATEURS DE SUIVI ET D'EVALUATION.....	367
6.2.1	<i>Le suivi du PCD .....</i>	<i>367</i>
6.2.2	<i>L'évaluation du PIA.....</i>	<i>367</i>
6.3	DISPOSITIF, OUTILS ET FREQUENCE DU REPORTING.....	367
6.3.1	<i>Dispositif .....</i>	<i>367</i>
6.3.2	<i>Les Outils.....</i>	<i>368</i>
6.4	MECANISME DE PREPARATION DU PIA ET DE REVISION DU PCD .....	369
<b>7</b>	<b>PLAN DE COMMUNICATION SUR LA MISE EN ŒUVRE DU PCD .....</b>	<b>371</b>
7.1	STRATEGIES DE DIFFUSION DU PCD.....	371
7.2	LES ACTEURS.....	371

7.3	ESQUISSE DE PLAN DE COMMUNICATION.....	372
<b>8</b>	<b>CONCLUSION ET RECOMMANDATIONS .....</b>	<b>374</b>
	<b>ANNEXES .....</b>	<b>375</b>
	FICHES DE PROJETS .....	375

## RÉSUMÉ

### 1. Contexte et justification

Dans le contexte actuel de la décentralisation et de la lutte contre la pauvreté avec la mise en œuvre du Document de Stratégie pour la Croissance et l'Emploi (DSCE), l'institution communale devient l'acteur au centre du processus de développement socio-économique dans son espace géographique.

Face à ce nouveau défi et du fait que la plupart des institutions communales soient fragiles et peu outillées, le Gouvernement de la République a mis en place avec l'appui financier et technique des partenaires au développement, un ensemble de programmes parmi lesquels le Programme National de Développement Participatif (PNDP) visant à accompagner la mise en œuvre du processus de décentralisation et surtout capaciter les institutions communales afin que chacune d'elles se dote des moyens d'une participation effective à la mise en œuvre du processus de décentralisation et de développement local durable sur son territoire.

La principale mission du PNDP dans sa deuxième phase auprès des institutions communales est de faire de ces dernières des véritables moteurs de la dynamique du développement de leur territoire. Pour y parvenir, ce programme les accompagne dans la planification en vue de les arrimer d'une part au DSCE; d'autre part de disposer d'un socle ou base de référence autour duquel tous les partenaires au développement agissant dans l'espace géographique de la commune s'appuieront pour entreprendre toute initiative de développement local durable. La commune de Bafoussam Ile fait partie des communes engagées dans le processus dit d'actualisation du PDC.

Pour accompagner la mise en œuvre du processus de planification communale dans la commune de Bafoussam Ile, l'organisme d'appui local (OAL), la nommée Association des Cadres Femmes Ingénieurs Agronomes (ACAFIA)/Ouest a été retenu par appel d'offre.

Le processus d'actualisation du PDC qui fait l'objet du présent rapport s'est déroulé du 1<sup>er</sup> juillet 2014, date de l'établissement de l'ordre de service au 10 décembre 2014 date de la tenue de l'atelier de planification dans la commune d'Arrondissement de Bafoussam Ile et ce en plusieurs étapes successives. Chaque étape en elle-même comportait plusieurs séquences d'activités à réaliser pour obtenir les résultats escomptés.

### 2. Méthodologie utilisée

La mise en œuvre sur le terrain s'est faite en trois grandes étapes à savoir :

- La préparation
- La réalisation, et
- La capitalisation.

#### a. Préparation

Elle permet de prendre toutes les dispositions nécessaires pour garantir le succès de la mission. Dans le cadre de l'actualisation du Plan de Développement Communal de Bafoussam Ile, nous avons eu deux étapes de préparation à savoir une (i) préparation générale pour la mise en œuvre du processus et une (ii) préparation spécifique pour chaque activité ou séquence d'activités à entreprendre.

#### i. Préparation générale pour la mise en œuvre du processus

Elle s'est faite à trois niveaux à savoir :

- Avec la Cellule Régionale Ouest du PNDP
- Au sein de la structure ACAFIA/Ouest
- Au sein de l'institution communale

#### ii. Préparation spécifique

Elle s'est faite chaque fois en fonction du type d'activité à entreprendre. Ces activités de préparation faites lors de la mise en œuvre du processus de planification dans la commune sont les suivantes :

- La collecte des données de base,
- L'atelier de lancement officiel de la mise en œuvre du processus dans la commune,
- Le Diagnostic de l'Institution Communale (DIC),
- Le Diagnostic de l'Espace Urbain (DEUC),
- Le Diagnostic Participatif Niveau Village (DPNV),

- Le pointage par GPS des infrastructures dans la commune,
- La consolidation des données des diagnostics
- L'atelier de planification niveau communal

#### **b. Réalisation**

La mise en œuvre du processus de planification locale dans la commune en vue de l'actualisation du Plan de Développement Communal (PDC), s'est faite à travers la réalisation d'un ensemble d'activités regroupé autour de 9 séquences à savoir :

- L'atelier de lancement officiel de la mise en œuvre du processus dans la commune,
- La collecte, le dépouillement, la synthèse et la restitution des données de base de la commune,
- Le diagnostic de l'espace urbain et la restitution aux acteurs locaux,
- Le diagnostic de l'institution communale et la restitution aux acteurs de l'institution et locaux,
- Le diagnostic participatif dans les villages,
- Le pointage par GPS des infrastructures dans la commune,
- La synthèse des données des diagnostics,
- La consolidation des besoins ressortis des différents diagnostics auprès des sectoriels, institution communale et acteurs locaux de développement,
- L'atelier de planification au niveau communal.

Tout ce travail a permis de réaliser trois diagnostics à savoir :

- Le Diagnostic de l'Institution Communale (DIC),
- Le Diagnostic de l'Espace Urbain Communal (DEUC) dans 26 villages,
- Le Diagnostic Participatif Niveau Village (DPNV) dans 44 villages.

#### **c. Capitalisation**

A l'issu de l'atelier de planification, une équipe de 02 consultants a travaillé pour la capitalisation en s'appuyant sur le canevas indicatif de document PCD remis par le CR du PNDP. Cette capitalisation a porté essentiellement sur la présentation de :

- La démarche méthodologique utilisée
- La monographie de la commune,
- Les principaux résultats des diagnostics,
- La planification stratégique par secteur,
- La programmation triennale des actions à entreprendre par secteur (Cadre de Dépenses à Moyen Terme),
- Plan annuel d'investissement pour 2015
- Plan de passation de marché et du Plan simplifié de gestion de l'environnement dans le cadre de la mise en œuvre des projets du PIA,
- La stratégie de mise en œuvre du PCD et le mécanisme de suivi évaluation.

### **3. Principaux résultats obtenus**

#### **a. Résultats du DIC**

La réalisation du DIC a permis de faire un état des lieux du fonctionnement de l'institution communale sur 4 aspects à savoir :

- La gestion des ressources humaines,
- La gestion des ressources financières,
- La gestion du patrimoine communal,
- La gestion des relations au sein et dans l'environnement de l'institution communale.

Cet état des lieux a permis de mettre en évidence les forces, faiblesses, opportunités et craintes de la commune.

Au cours des analyses des stratégies, des actions concrètes ont été envisagées dans une perspective de mise en oeuvre à court et moyen terme.

#### **b. Résultats du DEUC**

Le Diagnostic de l'Espace Urbain communal a permis de mettre en évidence et d'analyser les problèmes liés au développement dans l'espace urbain de même que ceux connus par les différents corps de métier qui interviennent dans la zone urbaine et ceci par secteur.

### **c. Les résultats du diagnostic participatif dans les villages**

Le diagnostic participatif dans les villages a permis de faire un état des lieux du développement de chaque village suivant les 28 secteurs qui intéressent le cadre et les conditions de vie de la population. Pour chaque secteur, il a été mis en évidence :

- La situation de référence
- Les potentialités, contraintes et les possibilités de création des richesses et des emplois dans le village
- Le problème récurrent dont l'analyse a permis d'identifier les causes pertinentes et les conséquences
- Les possibilités de solutions pour pallier les problèmes tant par les communautés locales (solutions endogènes) que par l'institution communale avec d'autres partenaires.
- La priorisation des projets de développement socio-culturel et économique au niveau de chaque village (05 projets sociaux et 03 projets économiques)

La synthèse des résultats des trois diagnostics a permis d'organiser au niveau communal un **atelier de consolidation** des résultats des diagnostics et un **atelier de planification** avec l'ensemble des sectoriels concernés, le conseil municipal, les présidents du comité de Concertation, les chefs de quartier de la zone urbaine et d'autres acteurs de développement intervenant dans la commune.

L'atelier de consolidation a permis de faire valider les résultats du diagnostic, de consolider les situations de références (potentialités et contraintes par secteur) et de consolider les problèmes et besoins ressortis des différents diagnostics.

#### **L'atelier de planification a permis de :**

- Élaborer une planification stratégique à travers les cadres logiques par secteur, puis ensuite de déterminer un coût prévisionnel pour la concrétisation du PCD,
- Élaborer une programmation triennale des investissements prioritaires (CDMT) de 2016 à 2018,
- Élaborer un plan d'action en faveur des personnes vulnérables,
- Élaborer un Plan d'Investissement Annuel (PIA) pour l'année 2015
- Identifier les ressources mobilisables pour financer le PIA 2015
- Mettre en place un plan sommaire de gestion de l'environnement dans le cadre de la mise en œuvre du Plan stratégique et du PIA,
- Mettre en place un mécanisme de suivi évaluation et de révision du PCD,
- Mettre en place un plan de communication et de recherche des financements pour la concrétisation des actions inscrites dans le PCD.



#### 4. Résultats

##### Récapitulatif agriculture

Causes/ Effets	Besoins envisagés
-Insuffisance des moyens matériels et d'équipements dans les services d'encadrement existant- Faible opérationnalisation des services sur le terrain-Irrégularité de certains personnels d'encadrement à leur poste de travail	<p>-Construire et équiper la DAADR de Bafoussam Ile</p> <p>-Doter la DAADR de Bafoussam Ile d'un moyen de déplacement adéquat</p> <p>Construire et équiper le CEAC de Baleng</p> <p>Construire et équiper 08 postes agricoles dans chacun les villages Bapi, Bandeng, Tchada, Doupé, Famtchouet, Bayé, Tchitchap et Singté</p> <p>-pourvoir 08 moyens de déplacement destiné auxposte agricoles de Bapi, Bandeng, Tchada, Doupé, Famtchouet, Bayé, Tchitchap et Singté</p> <p>Sensibiliser 09 chefs de poste agricole (Bapi, Bandeng, Tchada, Doupé, Famtchouet, Bayé, Tchitchap et Singté, Djassa, Famtchouet) sur l'intérêt de leur présence effective à leur poste de travail pour répondre aux sollicitations des producteurs</p>
Faible couverture géographique des structures d'encadrement dans la commune-Faible niveau d'encadrement des producteurs-Nombre de producteurs à encadrer par un vulgarisateur élevé-Fort risque que plusieurs producteurs ne soient pas encadrés	<p>Créer construire équiper et rendre fonctionnel 07 postes agricoles dans chaque la commune :</p> <p>Doter la commune de 07 moyens de déplacement adéquat pour chacun des postes agricoles nouvellement crée</p>
Faible maîtrise des techniques de production par les producteurs dans la commune-Dégradation du sol due à certaines mauvaises pratiques culturales-Baisse de la production-Baisse des sources de revenus-Méconnaissance des techniques de l'agriculture périurbaine	<p>Former les producteurs des 44 villages ruraux sur les techniques culturales modernes et la conservation des semences et des produits.</p> <p>Organiser l'encadrement des populations urbaines pratiquant de l'agriculture péri urbaine</p>
Baisse de la fertilité des sols dans les zones de production-Faible rendement agricole-Baisse de la production-Baisse des sources de revenus	<p>Renforcer les capacités des producteurs dans les 44 villages ruraux sur les pratiques agroforestières, la fabrication du compost et l'amendement organique (fientes de poules)</p>
-Cherté des intrants agricoles (semences améliorées, engrais et pesticides)-Eloignement des points de vente des intrants agricoles (Engrais, semences améliorées et autres)-Faible utilisation des semences améliorées-	<p>-Promouvoir les organisations de producteurs d'envergures dans la production semencière</p>

Causes/ Effets	Besoins envisagés
Faible organisation des producteurs dans les villages- Insuffisance des sources de financements des projets de production agricole-Eloignement des points de vente des intrants agricole de certains villages-Longues distances à parcourir pour obtenir les intrants de qualité	-Effectuer un plaidoyer en vue de subventionner les engrais et produits phytosanitaires aux producteurs
	Former les producteurs à l'organisation des achats groupés d'intrants agricoles
	Informier et éduquer les producteurs sur les procédures de création de coopérative ou de la mutation des GICs en Coopératives
	Informier les populations de chaque groupement dans la commune sur la stratégie de développement agricole et les projets et programmes d'appui à la production mis en place par le MINADER
-Longues distances à parcourir pour obtenir les intrants de qualité	Faciliter l'ouverture des points de vente des intrants agricoles dans les villages
Mauvais état des voies d'accès dans les zones de production-pénibilité à faire évacuer les récoltes des zones de production -Abandon des cultures en champ-Manque à gagner aux producteurs-Accentuation de la pauvreté dans les villages	Aménager les voies d'accès dans les principaux bassins de production dans la commune de Bafoussam Ile
Insuffisance d'infrastructures et équipement pour la conservation/stockage et transformation des produits de récolte -Braderie des produits -Périssabilité des produits-pénibilité à faire évacuer les récoltes des zones de production -Abandon des cultures en champ-Manque à gagner aux producteurs	Construire un magasin de stockage des produits agricoles dans le village
-Attaque des cultures par les chenilles défoliatrices-Baisse de la production-Destruction des plantes par les insectes nuisibles et autres parasites-Dévastation des cultures par les animaux en divagation	Organiser les campagnes de lutte contre les chenilles dans les villages concernés
	Organiser régulièrement des campagnes de traitement des plantations aux produits phytosanitaires
	Sensibiliser les populations à la mise en enclos des animaux en élevage

Récapitulatif élevage pêche et industrie animales :

Causes/ Effets	Besoins envisagés
-Insuffisance des moyens matériels et d'équipements dans les services d'encadrement existant - Faible opérationnalisation des services sur le terrain Insuffisance de structures d'encadrement des éleveurs dans la commune Faible encadrement des producteurs	-Construire et équiper la DAEPIA de Bafoussam Ile -Doter la DAEPIA de Bafoussam Ile d'un moyen de déplacement adéquat
	Créer, construire et rendre fonctionnel 06 Centres Zootechniques et Vétérinaires

Causes/ Effets	Besoins envisagés
<ul style="list-style-type: none"> <li>-Surcharge de travail chez l'agent d'encadrement existant</li> <li>-Pratique quotidienne de l'élevage traditionnel à faible rendement</li> </ul>	
<ul style="list-style-type: none"> <li>Faible maîtrise des techniques modernes d'élevage par les populations</li> <li>-Pratique quotidienne de l'élevage traditionnel à faible rendement</li> <li>-Rareté des produits d'élevage sur les marchés locaux</li> <li>-Cherté des produits d'élevage sur le marché</li> <li>-Déplacement vers le centre ville de Bafoussam Ile pour avoir accès aux produits d'élevage</li> <li>Pratique récurrente de l'élevage traditionnel</li> <li>-Les animaux sont en divagation et détruisent les cultures</li> <li>-Conflits récurrents entre agriculteur et éleveurs</li> </ul>	<ul style="list-style-type: none"> <li>Former les populations sur les techniques d'élevage moderne (poulets de chairs, porcs, pondeuses et petits ruminants)</li> <li>Sensibiliser les populations à la mise en enclos des animaux en élevage</li> </ul>
<ul style="list-style-type: none"> <li>Coût élevé des intrants pour l'élevage (aliments et produits vétérinaires)</li> <li>-Ravitaillement difficile en aliments(les quelques points existant ne dispose pas de tous ce que l'on veut)</li> <li>-Alimentation peu optimal des bêtes élevées</li> <li>-Faible croissance des bêtes en général</li> <li>-Faible production</li> </ul>	<ul style="list-style-type: none"> <li>Former les populations sur les techniques de composition d'aliments pour l'élevage</li> </ul>
<ul style="list-style-type: none"> <li>-Faible structuration des éleveurs dans la Commune</li> <li>-Ignorance des éleveurs sur l'existence des services d'élevage dans la Commune</li> <li>-Faible fréquentation des services d'élevage par les éleveurs</li> </ul>	<ul style="list-style-type: none"> <li>-Informer les éleveurs sur l'importance de se constituer en coopérative/association (achats groupés des intrants d'élevage, demande d'appuis financiers)</li> <li>-Informer et communiquer sur l'existence et le rôle des services d'élevage</li> </ul>
<ul style="list-style-type: none"> <li>Absence d'un abattoir municipal dans la commune</li> <li>-Tuerie des animaux dans les conditions douteuses</li> <li>-Perte des devises pour la commune</li> </ul>	<ul style="list-style-type: none"> <li>Construire et équiper un abattoir dans la commune de Bafoussam Ile</li> </ul>
<ul style="list-style-type: none"> <li>-Maladie récurrente chez les animaux</li> <li>Réduction de la taille des élevages</li> </ul>	<ul style="list-style-type: none"> <li>Organiser de manière régulière les campagnes de vaccination des animaux dans les élevages</li> <li>Renforcer la campagne de vaccination des animaux de compagnie (chiens, chats et singes) contre la rage (effectif estimé à 1200)</li> </ul>
<ul style="list-style-type: none"> <li>Rareté des alevins dans les zones de piscicultures dans la commune</li> <li>-Abandon de l'activité</li> <li>-Rareté de la ressource</li> </ul>	<ul style="list-style-type: none"> <li>Créer un centre d'alevinage dans la commune</li> <li>Réhabiliter les étangs piscicoles abandonnés</li> </ul>

### Synthèse minsanté

Causes/ Effets	Besoins envisagés
----------------	-------------------

Causes/ Effets	Besoins envisagés
Absence d'une structure de santé dans certains villages de la commune -Longues distances à parcourir pour atteindre une structure de santé -Recours à la médecine traditionnelle -Pratique de l'auto médication -Risque de chronicité des maladies -Déplacements des villages vers le centre ville pour rechercher les spécialistes	Créer, construire et équiper 05 nouveaux CSI dans la commune :
Insuffisance du personnel soignant qualifié dans les structures de santé dans la commune -Surcharge de travail chez le personnel existant -Irrégularité du personnel en poste	Redéployer 12 IB, 02 IDE, 14 AS, 05 laborantin, 25 infirmiers spécialisés, 15 secrétaires médico sanitaires, 05 secrétaires de direction, 04 agents d'entretien, 04 gardiens dans les structures publiques de santé dans la commune de Bafoussam Ile :
Insuffisance de matériel de soin et équipement d'exploitation dans les structures de santé publique dans la commune -Mauvaise qualité de service offert par la structure	Doter les structures de santé de la commune de 50 lits, 06 bancs, 02 pèse personne, 01 brancard, 05 thermomètres électrique, 01 boîte de stérilisation, 10 seaux poubelles 01 frigo 31 matelas, 01 centrifugeuses, 01 microscope, 06 tablettes de chevet, 03 potences, 01 incinérateur :
Mauvais état de bâtiment dans certaines structures de santé dans la commune -Cadre de soin pas agréable -Risque de contamination -Déplacement des malades vers d'autres centres de santé proches	Réfectionner les infrastructures dans les CSI de Djetcha à Lagoueng III et de Tchada Achever la construction des bâtiments au CSI de Famtchouet
Présence de plusieurs structures clandestines qui offrent les soins de santé aux populations dans la commune -Risque d'accès aux soins de mauvaise qualité -Désordre dans le secteur -Manque à gagner en termes d'impôt et taxe à payer par le secteur privé	Accompagner les structures clandestines qui offrent les services dans le domaine de la santé dans l'espace urbain communal, Dionkou I et Tyo Lagoueng III à se conformer à la réglementation en vigueur
Certains services existent mais sont inopérants dans les structures de santé	Equiper et rendre opérationnel 08 pharmacies, 09 laboratoires et 03 maternités dans la commune
Absence de matériel, équipement de soin et personnel dans certaines structures de santé publique	Doter la CSI de Takouche en matériel de soin complet et en personnel qualifié Réhabiliter 3 CSI dans la commune
Mauvais état de certains aménagements dans certaines structures publiques de santé	Construire 07 points d'eau potable dans les formations sanitaires de la commune. Doter 05 sources d'énergie électrique à 05 centres de santé intégré de la commune :

<b>Causes/ Effets</b>	<b>Besoins envisagés</b>
Irrégularité du personnel en service dans certaines structures publiques de santé Abandon du centre de santé par les malades	Exiger et Veiller à la présence effective au poste pour le personnel de santé de 5 CSI (Konti, Banefo Mifi, Bayé, Tchada) de la commune
Absence de site pour la construction de structure de santé Centre de santé crée non fonctionnel	Trouver un site pour la construction du centre de santé intégré de Dionkou II
Absence de clôture pour protéger certaines formations sanitaires	Construire une clôture au CMA de Lafé
Existence de certaines formations sanitaires dans des bâtiments d'emprunt Cadre de travail inapproprié pour une structure sanitaire de l'envergure d'un CMA	Construire et équiper le CMA de Tyo
Insuffisance des infrastructures au CMA de Djeleng Qualité des soins de santé approximative	Construire 03 salles d'astreinte, 02 bureaux pour médecin, 01 bloc de 04 toilettes, 01 salle de soins et ;la cloture (achèvement) au CMA de Djeleng
Insuffisance de matériel informatique dans les formations sanitaires publiques de la commune Difficulté à saisir les rapports et autres documents	Doter les formations sanitaires de la commune de 40 ordinateurs et connexion internet
Faible participation de la population à la gestion communautaire dans les structures publiques des soins de santé dans la commune Difficulté à rendre pérenne la gestion des soins de santé communautaire	Renforcer les capacités des membres du comité de santé (COSA) et comité de gestion (COGE) des formations sanitaires de la commune

### Synthèse travaux publics

**Problème central identifié :** Difficulté de déplacement dans les villages de la commune de Bafoussam Ile

<b>Causes/ Effets</b>	<b>Besoins global envisagés</b>
Mauvais état des routes dans les villages -Marche à pied dans le village -Rareté des moyens de transport -Coût élevé de transport dans le village -Pénibilité à faire évacuer les récoltes des bassins de production pour les marchés	Réhabiliter 444,9 Km de route sur 147 axes principaux en terre dans quartiers de la commune
	Bitumer 28 axes sur 36,6 Km de routes dans la commune
Absence de route pour joindre certains quartiers dans les villages	Ouvrir 103 axes sur 211,6 Km de voies d'accès dans certains villages dans la commune

<b>Problème central identifié : Difficulté de déplacement dans les villages de la commune de Bafoussam Ile</b>	
<b>Causes/ Effets</b>	<b>Besoins global envisagés</b>
Absence d'ouvrages de franchissement sur certains axes routiers	Construire en matériaux définitifs 102 ponts sur 98 axes routiers dans la commune
	Construire les passages busés sur 42 traversées dans la commune
Mauvais état de certains ouvrages de franchissement dans les villages	Réfectionner 04 ponts dans la commune
Absence de comité d'entretien de routes dans les villages Abords de routes en mauvais état Dégradation rapide des routes	Mettre en place et doter du matériel d'investissement humain à 44 comités d'entretien de route dans la commune
Ruissèlement des eaux de pluies sur les routes	construction des caniveaux et rigoles dans 26 quartiers de la commune
Absence d'une carte du réseau routier au niveau de l'institution communale mauvaise prévision des travaux d'entretien et de reprofilage du réseau routier communal	Acquérir la carte du réseau routier du territoire de la commune de Bafoussam Ile auprès des services du MINH DU

#### **Récapitulatif : Education de Base**

<b>Causes/ Effets</b>	<b>Besoins envisagés</b>
Insuffisance de moyens de fonctionnement dans les écoles Difficulté à donner les enseignements	Octroyer le paquet minimum à temps dans toutes les écoles de la commune
Absence d'une structure de l'enseignement primaire dans certains villages dans la commune -les enfants parcourent de longues distances pour atteindre l'école primaire la plus proche -Risque d'abandon et de déperdition scolaire -Non prise en compte du droit à l'éducation de la petite enfance	Créer, construire et équiper 8 écoles primaires publiques dans la commune Créer, construire et équiper 10 écoles maternelles dans la commune Créer, construire 03 écoles primaires publiques bilingues dans la commune : Créer, construire et équiper 2 écoles maternelles bilingues dans la commune
Absence d'infrastructures pour abriter l'école maternelle dans certains villages de la commune Les enfants fréquentent dans un cadre inapproprié	Construire et équiper 11 blocs maternels dans 11 villages dans la commune
Absence d'infrastructures pour abriter l'école primaire dans certains villages de la commune Les enfants fréquentent dans un cadre inapproprié	Construire et équiper 6 salles de classe dans certaines 5 écoles primaires publiques dans la commune
Insuffisance de salles de classe dans certaines écoles primaires dans la commune Jumelage des niveaux dans les écoles -Occupation des cadres inappropriés pour en faire des salles de classes -Mauvaise conditions de travail pour le personnel et élèves	Construire et équiper 76 salles de classes supplémentaires dans 13 écoles primaires publiques dans la commune
Insuffisance du personnel enseignant dans les écoles -Surcharge de travail chez le personnel existant -Charge à payer par les parents pour supporter les maitres des parents -Qualité des enseignements au rabais	Doter 16 écoles primaires publiques dans la commune de 69 personnels enseignants qualifiés Doter 7 écoles maternelles publiques dans la commune de 14 enseignants qualifiés
Irrégularité de certains personnels fonctionnaires enseignants dans les écoles	Exiger du personnel enseignant des écoles primaires publiques de Banefo Mifi

Causes/ Effets	Besoins envisagés
Les élèves sont en divagation aux heures de classes	Bandeng King Place et Tchada la présence effective au service et mettre en place un dispositif de suivi
Cadre de fréquentation inadéquat dans certaines écoles dans la commune	Réhabiliter les bâtiments et/ou toitures dans 24 écoles primaires publiques dans la commune
Insuffisance des tables bancs dans certaines écoles primaires publiques dans la commune -Surcharge des élèves sur les tables bancs dans les salles de classes	Doter 08 écoles primaires publiques dans la commune de 1033 tables bancs
Absence ou insuffisance des tabourets et tablettes dans certaines écoles maternelles publiques dans la commune -Les enfants sont assis soit sur des tables bancs inappropriés soit sur des morceaux de planches ou à même le sol	Doter 9 écoles maternelles publiques dans la commune de 530 tabourets et de 75 tablettes
Absence de certains aménagements importants dans les écoles -Cadre de fréquentation pas agréable - Irrégularité de certains personnels à leur poste de travail	Doter 32 blocs de 84 latrines dans 21 écoles de la commune :
Mauvais état des latrines et des points d'eau dans certaines écoles de la commune	Réhabiliter les latrines et les points d'eau dans 5 écoles de la commune
	Construire et équiper un bloc administratif dans certaines écoles dans la commune
	Construire 12 points d'eau potable dans 12 écoles de la commune
Absence des aires de jeux aménagés dans certaines écoles primaires et maternelles de la Commune.	Aménager l'aire de jeux dans 19 écoles primaires, maternelles et prématernelle de la commune
Absence de clôture dans certaines écoles	Construire les clôtures dans 13 écoles publiques de la commune
Absence de bureau pour directeur dans certaines écoles de la commune	Construire 04 bureaux de directeur dans la commune :
Absence d'électricité dans certaines écoles de la commune	Electrifier 04 écoles publiques et groupe scolaires de la commune :
	Construire et rendre opérationnel 01 cantine scolaire dans 01 groupe scolaire de la commune
	Construire et rendre fonctionnel une infirmerie
	Construire et équiper une salle informatique
	Doter l'EM des lits pour petit coin de repos
Mauvaise gestion du paquet minimum offert dans certaines écoles	Exigence aux parents des taux de contribution élevée pour l'APEE à l'EP Banefo Mifi
- Insuffisance d'équipement de bureau pour le personnel enseignant - Cadre de travail inadéquat -Absentéisme	Doter 3 écoles de la commune de certains mobiliers pour le bureau (20 tables et 23 chaises et 28 armoires de bureau et e salles de classes

### Récapitulatif Art et Culture

<b>Causes/ Effets</b>	<b>Besoins envisagés</b>
Absence d'un centre de ressources documentaires et des archives dans la commune -Pénibilité à réaliser les travaux de recherche documentaire -Disparition des valeurs culturelles avec le décès des détenteurs	Construire et équiper 01 bibliothèque municipale Créer 01 centre d'apprentissage des langues locales et traditions Subventionner les recherches sur la culture locale Informatiser le bureau des archives de la commune
Absence de musée dans certains villages Dégradation des œuvres d'art	Créer, construire et équiper un musée dans chaque groupement (Baleng, Bapi et Bandeng)
Absence d'un espace culturel viable pour l'organisation des activités culturelles dans le centre urbain de la commune Organisation des activités dans les cadres étroits ou en plein air	Construire et équiper un foyer communautaire dans certains villages de dans la commune Construire et équiper une salle de fête dans l'espace urbain communal
Faible niveau de collaboration entre l'institution communale et les services locaux des Arts et Cultures	Renforcer le partenariat MINARC-Commune
Absence de fichier répertoriant les groupes de danse traditionnelle de la commune	Créer un fichier des associations des groupes de danse traditionnelle de la commune

#### Récapitulatif Promotion de la Femme et de la Famill

<b>Causes /Effets</b>	<b>Besoins envisagés</b>
Absence d'une structure d'encadrement, de formation et de promotion de la femme et de la famille dans la commune -Faible implication de la femme dans la prise de décision et la mise en œuvre des initiatives de développement dans les communautés -Problème récurrent dans les familles	Créer, Construire et équiper un centre de promotion de la femme et de la famille dans la commune de Bafoussam Ile
Faible connaissance par la population des services que leur offre le MINPROFF	Créer un espace d'information des populations sur le rôle du MINPROFF
Faible capacité managériale des femmes -Faible pouvoir d'achat -Pénibilité à se prendre en charge et à pouvoir gérer d'autres charges familiales -Faible épanouissement de la femme	Renforcer les capacités des femmes rurales pour la création et la gestion des activités génératrices des revenus dans les groupements Informer et sensibiliser les groupes de femmes de la commune sur les sources de financement issues des projets et programmes mises en place dans le cadre de la promotion de la femme et de la famille par l'Etat ainsi que les procédures d'accès
Faible organisation des femmes en réseau dans la commune Difficultés pour les femmes à pouvoir bénéficier des programmes d'appui existant	Accompagner les groupes de femmes de la commune à se structurer en coopérative dans les groupements
Pratique récurrente de l'union libre entre les couples dans les familles	Sensibiliser et éduquer les chefs de familles de la commune sur la parenté responsable et le genre Organiser une fois par an les cérémonies de mariage collectif dans chaque groupement dans la commune



<b>Causes /Effets</b>	<b>Besoins envisagés</b>
-Pas de sécurité pour les enfants -Mariage précaire -Parenté irresponsable	Organiser des campagnes de sensibilisation dans les établissements scolaires (à chaque rentrée scolaire) sur les dangers du mariage forcé et du mariage précoce
Présence des enfants sans actes de naissance	Etablir les actes de naissance à tous les enfants nées dans la commune
Précarité dans la plupart des familles dans la commune -Abandon de la charge de famille aux femmes -Conflits récurrents	Sécuriser les bases économiques dans les familles par le financement des projets générateurs des revenus aux femmes de l'espace rural de la commune Apporter une assistance multiforme aux familles démunies et vulnérables de l'espace rural la commune

### Récapitulatif Affaires Sociales

<b>Causes/ Effets</b>	<b>Besoins envisagés</b>
Méconnaissance par les personnes vulnérables de leurs droits et du mécanisme mis en place par l'Etat pour leur porter assistance -Souffrance des personnes vulnérables -Développement de la mendicité chez certaines personnes vulnérables -Les personnes vulnérables ne bénéficient pas des facilités qui sont prévus pour elles	Sensibiliser et informer les personnes vulnérables de la commune sur les dispositifs d'appui mis en place par l'Etat
Insuffisance de structure d'encadrement des personnes vulnérables dans la commune Faible niveau de prise en charge et de conseil dans les villages	Créer, construire et équiper un centre social à Bafoussam Ile Créer et construire une structure d'encadrement des enfants de la rue à Djeleng Mettre en place dans chaque groupement au moins une structure locale d'encadrement des personnes vulnérables
Toutes les personnes vulnérables dans la commune ne sont pas identifiées dans le fichier de la DDAS de la Mifi Il est difficile d'estimer les besoins réels ou encore d'assurer une répartition équitable des appuis dans tous les villages de la commune de Bafoussam Ile	Mettre à jour le fichier des personnes vulnérables de tous les villages de la commune suivant les différentes catégories de vulnérabilité
Faible pouvoir économique des familles et des personnes vulnérables -Souffrance des personnes vulnérables -Développement de la mendicité chez certaines personnes vulnérables	Renforcer les capacités des personnes vulnérables sur la création et la gestion d'une AGR dans chaque groupement de la commune Financer les micros projets portés par les personnes vulnérables de la commune
Insuffisance des moyens mis à disposition par l'Etat pour la prise en charge des personnes vulnérables Abandon de la plupart des personnes vulnérables	Mettre en place au niveau de la commune un dispositif de solidarité pour la mobilisation des moyens en faveur des personnes vulnérables
Faible implication des personnes vulnérables dans l'organisation des journées et autres manifestations à elles dédiées	Faire participer effectivement les couches vulnérables dans l'organisation et la mise en œuvre des activités pendant les journées officielles en leur faveur, les activités de la Mairie, les activités de tous

Causes/ Effets	Besoins envisagés
Développement de sentiment de frustration	les sectoriels
Insuffisance de ressources pour l'encadrement des couches vulnérables dans les centres sociaux existants	Appuyer financièrement, et matériellement 04 structures sociales (03 orphelinats, 01 centre d'accueil et d'observation) de la commune
Développement de sentiment de frustration -Abandon	Créer une caisse d'aide et secours d'urgence pour les indigents de l'Hôpital Régional

#### Récapitulatif eau

Causes/ Effets	Besoins envisagés
Absence de point d'eau potable dans certains villages dans la commune	Construire 101 points d'eau potable dans 35 villages dans la commune
-Longues distances à parcourir pour atteindre un point d'eau potable	Aménager 01 source et construire une unité d'embouteillage de l'eau dans la commune :
-Consommation d'eau de qualité douteuse	Extension du réseau d'adduction d'eau gravitaire sur une 5 Km avec installation de 04 bornes fontaines dans la commune
-Risque de contamination aux maladies	Etendre sur 37 Km le réseau CDE sur certains axes routiers dans 20 villages de la périphérie urbaine de la commune de Bafoussam Ile
-Dépense pour les problèmes de santé	
-Paupérisation	
Points d'eau potable aménagée et non fonctionnels dans les villages	Dépanner et rendre fonctionnel 07 points d'eau construits dans la commune
-Longues distances à parcourir pour atteindre un point d'eau potable	Mettre en place et rendre fonctionnel 06 comités de gestion autour de certains 06 points d'eau aménagée dans la commune
-Consommation d'eau de qualité douteuse	Réhabiliter 02 réseaux d'adduction d'eau potable par système gravitaire et 13 bornes fontaines dans 03 villages de la commune
-Risque de contamination aux maladies	Réhabiliter 03 bornes fontaines dans 02 villages de la commune
-Dépense pour les problèmes de santé	
-Paupérisation	

#### Récapitulatif Energie

Causes/ Effets	Besoins envisagés
Certains villages dans la commune ne sont pas raccordés au réseau de branchement ENEO	Raccorder 17 villages au réseau électrique (ENEO) dans la commune
-Faible développement des activités économiques nécessitant l'énergie électrique	
-Longues distances à parcourir pour atteindre un moulin	
-Impossibilité de faire usage de ses appareils électroménagers	

<b>Causes/ Effets</b>	<b>Besoins envisagés</b>
Réseau de branchement ENEO présent dans les villages mais peu étendu à tous les quartiers -Faible développement des activités économiques nécessitant l'énergie électrique -Longues distances à parcourir pour atteindre un moulin -Impossibilité de faire usage de ses appareils électroménagers	Étendre sur 63 km le réseau de branchement ENEO sur les axes dans 22 villages de la commune
Absence de lampadaires Insécurité sur les axes le soir Risques d'agressions nocturnes	Installer 36 lampadaires dans 09 villages urbains de la commune
Mauvais état de l'éclairage dans certains villages	Réhabiliter 133 ampoules d'éclairage public dans 02 quartiers urbains de la commune
Faible capacité du réseau de branchement électrique existant -Baisse de tension récurrente -Coupure intempestive du courant -Endommagement fréquent des équipements et appareils électroniques	Construire un réseau triphasé de 6 km dans 04 villages dans la commune
Réseau d'électrification décentralisée en panne dans certains villages dans la commune	Réaliser les diagnostics et études de faisabilité technique pour décider de la réhabilitation des centrales hydro électriques existant dans 03 villages dans la commune
Dépendance à la source d'énergie fournie par ENEO -Faible couverture du réseau -Absence du réseau dans certains villages	Réaliser les études de faisabilité pour la mise en place et l'exploitation des sources d'énergie renouvelable dans 05 villages

#### Récapitulatif assainissement

<b>Causes/ Effets</b>	<b>Besoins envisagés</b>
Faible présence des toilettes améliorées tant dans les familles qu'au niveau de l'espace urbain communal -Utilisation des toilettes inappropriées dans les familles -Pollution de l'environnement avec les déchets fécaux et les eaux usées	Sensibiliser et éduquer les populations dans les villages de la commune à la construction et l'utilisation des toilettes améliorées
	Construire 03 échantillons de toilettes améliorées dans chaque groupement dans la commune
	Construire 03 toilette payante dans un village de la commune - Construire les toilettes payantes dans certaines agglomérations dans les villages
Insalubrité dans certains villages -Pollution de l'environnement avec les déchets fécaux et les eaux usées	Faire appel à HYSACAM pour la collecte des ordures dans un village de la commune
	Parfaire l'assainissement dans tous les quartier du milieu urbain de la commune

#### Récapitulatif prosuit pétrolier

<b>Causes/Effets</b>	<b>Besoins envisagés</b>
Vente des produits dans les villages par des mains	Sensibiliser et éduquer les détaillants des produits pétroliers dans les villages sur les risques d'une mauvaise

<b>Causes/Effets</b>	<b>Besoins envisagés</b>
inexpertes Coût élevé des prix des produits pétroliers dans les villages -Consommation des produits de qualité douteuse -Risque d'accident lors des manipulations par les vendeurs clandestin	manipulation de ces produits

#### Récapitulatif Enseignement Secondaire

<b>Causes/Effets</b>	<b>Besoins envisagés</b>
Insuffisance des établissements d'enseignement secondaire -Les enfants parcourent de longues distances pour atteindre un établissement -Charge de transport à supporter par les parents -Les parents sont parfois obligés de se séparer des enfants qui vont au secondaire -Risque de déperdition scolaire -Abandon des classes par certains enfants	Créer construire et équiper 06 nouveaux établissements (CETIC, 04 CES, 01 SAR/SM) d'enseignement secondaire dans la commune
Insuffisance de salles de classe dans certains établissements de l'enseignement secondaire de la commune -Emprunt des habitations inappropriées pour utiliser comme salle de classe -Cadre de travail peu confortable pour enseignants et élèves -Effectifs pléthoriques dans les salles de classe	Construire et équiper 32 salles de classes supplémentaires dans 05 établissements de l'enseignement secondaire dans la commune
Insuffisance ou absence d'ateliers techniques dans certains établissements d'enseignement technique dans la commune de Bafoussam II -Pas de mise en œuvre de la formation pratique -les élèves ne sont pas opérationnels dans les options choisis à l'issu du diplôme -Qualité des enseignements au rabais	Construire et équiper 03 ateliers pédagogiques dans 01 établissement d'enseignement secondaire technique dans la commune
Insuffisance de tables bancs dans les établissements d'enseignement secondaire de la commune -Surcharge des élèves sur les tables bancs -Mauvais rendement des élèves	Doter 04 établissements de l'enseignement secondaire dans la commune de 230 tables bancs -100 tables bancs au Lycée de Bapi
Insuffisance du personnel enseignant dans les établissements d'enseignement secondaire de la commune -Surcharge de travail chez le personnel existant -Charge supplémentaire à prendre par les parents pour le paiement du salaire des enseignants vacataires	Doter 07 établissements d'enseignement secondaire de la commune de 64 enseignants qualifiés supplémentaires
Absence de bloc administratif dans certains établissements de l'enseignement	Construire et équiper 05 blocs administratifs dans 05 établissements d'enseignement

Causes/Effets	Besoins envisagés
secondaire dans la commune -Cadre de travail inapproprié pour le personnel administratif -Présence discontinue du personnel dans le service	secondaire dans la commune
Absence de centre multi média dans les établissements de l'enseignement secondaire dans la commune Difficulté à faire des travaux de recherche	Construire et équiper 04 centre multi média dans 04 établissements publics d'enseignement secondaire de la commune
Insuffisance du matériel informatique	Doter 04 établissements d'un matériel informatique (46 ordinateur, 02 imprimantes, 03 copieurs)
Insuffisance de certains agencements dans les établissements d'enseignement secondaire dans la commune	Construire 04 blocs de latrines dans 02 établissements publics d'enseignement secondaire de la commune
	Construire 04 points d'eau potable dans 04 établissements publics d'enseignement secondaire de la commune
	Construire 04 clôtures dans 04 lycées et collèges de la commune :
	Aménager 03 aires de jeu dans 03 lycées et collèges de la commune
Non achèvement des travaux de construction des salles de classe du lycée de Tougang - Cadre d'apprentissage inapproprié	Achever les travaux de construction (plafond, fenêtres, peinture, antivol, crépissage, sol) de 06 salles de classe dans 01 établissement de la commune

#### Récapitulatif Emploi et Formation Professionnelle

Causes/Effets	Besoins envisagés
Insuffisance de structure de formation professionnelle dans la commune de Bafoussam Ile -Faible qualification des chercheurs d'emploi -Formation sur le tas -Pratique des sous emplois -Inadéquation entre la formation et les opportunités d'emploi existant au niveau local	Renforcer les structures de formation professionnelle (filiales : Maçonnerie, Menuiserie, secrétariat bureautique, électricité, mécanique générale) dans l'espace urbain communal
	Construire et équiper 01 SAR/SM dans un village de la commune
Coût élevé de la formation professionnelle dans les instituts de formation privée dans l'espace urbain communal	Informar les jeunes de la commune sur les offres de bourses de formation qu'offre le MINEFOP
	Instituer des offres de bourses de formations au sein de l'institution communale
Faible circulation des informations sur les opportunités d'emploi dans la commune et ses environs -chômage des jeunes -Oisiveté des jeunes	Créer et rendre opérationnel un pôle d'information, d'orientation et de conseil aux jeunes
	Développer un partenariat avec l'antenne régionale ouest du FNE pour la vulgarisation des offres d'emploi dans la commune

<b>Causes/Effets</b>	<b>Besoins envisagés</b>
-Risque d'implication dans les activités de banditismes et de gangstérismes chez les chercheurs d'emploi -Accentuation de la pauvreté dans les familles	
Méconnaissance des opportunités offertes par le MINEFOP aux chercheurs d'emploi Les jeunes dans la commune ne bénéficient pas des opportunités de formation professionnelle qui sont offertes	Informar la population dans 03 groupements sur les bourses de formation et toutes autres formes d'appuis qu'offre le MINEFOP
Faible capacité professionnelle chez la plupart des chercheurs d'emploi -Pratique des sous emplois -Exécution des emplois sous ou mal payés -Accentuation de la pauvreté dans les familles -Faible développement de l'auto emploi	Organiser une session de formation pour les chercheurs d'emploi sur la création et la gestion des AGR
Inadéquation entre la formation et l'emploi	Adapter la formation aux opportunités d'emploi locales

#### Récapitulatif Travail et Sécurité sociale

<b>Causes/ Effets</b>	<b>Besoins envisagés</b>
La souscription d'une couverture de sécurité sociale formelle n'entre pas dans les habitudes des populations locales -A l'arrêt de l'activité pour quelque raison que ce soit, le travailleur n'a plus de revenu pour survivre ou se prendre en charge -Les individus dans les familles ont du mal à prendre en charge les soins de santé pour eux même et les membres de leur famille	Sensibiliser, éduquer et informer les travailleurs de tous les corps de métiers dans la commune sur l'importance de la sécurité sociale (Décret N°2014/2377/PM du 13/08/2014 fixant les conditions et les modalités de prise en charge des assurés volontaires au régime d'assurance pensions de vieillesse, d'invalidité et e décès)
Méconnaissance par les travailleurs des nouveaux textes en vigueur sur la sécurité sociale au Cameroun	Organiser les campagnes d'information et d'éducation des travailleurs dans 03 groupements de la commune
Absence de mutuelle formelle de sécurité sociale au sein des populations dans la commune -Pas de prise en charge formelle en cas de besoins -Trop de charges à supporter par des individus en cas de problème	Accompagner les populations de la commune à la création d'une mutuelle de sécurité sociale dans chaque groupement de la commune
Les travailleurs dans certaines entreprises ne sont pas couverts toujours affiliés à une couverture de sécurité sociale Les travailleurs ne peuvent pas bénéficier de l'assistance sociale en cas de problème au sein de l'entreprise	Sensibiliser et accompagner les patrons des entreprises de l'espace urbain de la commune à l'affiliation des employés et au paiement régulier des cotisations à la CNPS
Conflits sociaux récurrents et mouvement d'humeur des employés dans certaines	Sensibiliser les patrons des entreprises sur la nécessité d'instaurer les séances de dialogue

Causes/ Effets	Besoins envisagés
entreprises dans la commune -Baisse des activités dans l'entreprise -Manque à gagner pour l'entreprise -Faible développement économique de la commune	social au sein de leur entreprise

#### Récapitulatif Tourisme et Loisirs

Causes/ Effets	Besoins envisagés
Sites touristiques existants dans la commune non aménagés -Manque à gagner à la commune en termes de devises issue des activités de tourisme -Manque à gagner dans les structures existant -Faible développement de l'économie locale	Aménager et viabiliser 09 sites touristiques existants dans la commune et leurs voies d'accès
Absence d'une structure communale de gestion des activités touristiques -Anarchie dans le secteur -Manque à gagner à la commune en termes de devises issue des activités de tourisme -Manque à gagner dans les structures existant -Faible développement de l'économie locale	Mettre en place et rendre opérationnel une structure communale en charge de la gestion des activités de tourisme
Absence de cadre de concertation entre les acteurs intervenant dans le secteur au niveau de la commune -Anarchie dans le secteur -Amateurisme des acteurs -Manque à gagner à la commune en termes de devises issue des activités de tourisme -Manque à gagner dans les structures existant -Faible développement de l'économie locale	Mettre en place et rendre opérationnel une plate forme de concertation entre les acteurs locaux qui interviennent dans les activités de tourisme et l'institution communale
Absence d'infrastructure adéquate pour le loisir -Déplacement de la commune pour les villes voisines pour les activités de loisirs -Oisiveté pour les jeunes et la petite enfance -Pas de point d'attraction dans la commune Faible connaissance par les jeunes des merveilles touristiques que regorgent la commune et la région de l'ouest	Créer, construire et rendre fonctionnel un parc d'attraction dans la commune Organiser chaque année 3 colonies de vacances pour jeunes
-Manque de professionnalisme	Réaliser des contrôles au quotidien pour se rassurer du respect des normes par les promoteurs des

<b>Causes/ Effets</b>	<b>Besoins envisagés</b>
des promoteurs des établissements d'hébergement	activités touristiques Organiser des séminaires de formation sur l'hygiène dans les milieux hôteliers
Abondance de pièces à verser au dossier pour l'obtention d'un agrément Pratique clandestine de l'activité	Alléger les procédures d'obtention de l'agrément pour la création des établissements touristiques
Falsification par les promoteurs des établissements de tourisme, des informations relatives au nombre de clients reçus	Organiser des séminaires de formation à l'utilisation des données statistiques du secteur tourisme

#### Récapitulatif Forêt et Faune

<b>Causes/ Effets</b>	<b>Besoins envisagés</b>
Coupe anarchique des arbres à la recherche du bois de chauffe ou de construction et pour la création des champs de production -Changement climatique dans la commune -Rareté de certaines espèces fauniques	Sensibiliser et éduquer les populations sur l'importance de la gestion durable des forêts dans tous les villages de la commune Créer des pépinières sylvicoles dans tous les villages de la commune Distribuer dans toute la commune des essences à la demande des bénéficiaires
Dégradation des espaces verts en ville par les populations	Protéger et entretenir les espèces plantées au centre urbain (avec des pneus tout au tour des plants)
Absence de zone d'espaces verts aménagés dans l'espace urbain	Identifier les espaces en milieu urbain pour la création des zones d'espaces verts
Exploitation frauduleuse de la réserve forestière de Baleng Dégradation de la réserve forestière	Elaborer le plan d'aménagement de la réserve forestière de Baleng Créer un check point forestier à la sortie de la réserve forestière de la commune Renforcer les capacités du comité de gestion participative de la réserve forestière de Ngalé

#### Récapitulatif Environnement, Protection de la Nature et Développement Durable

<b>Causes/ Effets</b>	<b>Besoins envisagés</b>
Faible prise en compte au quotidien dans les activités des actions de protection de l'environnement Insalubrité	Sensibiliser les populations à la pratique des gestes de protection de l'environnement dans leurs activités au quotidien
Utilisation et combustion des sachets plastiques non bio dégradables Production des gaz à effet de serre responsables du réchauffement climatique	Sensibiliser les populations de 10 villages de la commune sur les dangers de l'utilisation et la combustion des sachets plastiques non bio dégradables :
Accès difficile aux emballages biodégradables	Faciliter l'accès des populations de 4 villages de la commune aux emballages plastiques biodégradables
Dépôt de déchets chimiques et toxiques à Ngonlé par une savonnerie de la ville	Interpeler et sanctionner l'entreprise de la savonnerie qui pollue et dégrade l'environnement de NGONLE



Causes/ Effets	Besoins envisagés
- Insalubrité - Risque de catastrophe écologique	
Mauvais état des latrines dans certains ménages - Insalubrité - Risque de développement des épidémies (choléra)	Sensibiliser les populations de 07 villages de la commune sur la construction des latrines améliorées
Faible encadrement des populations par les structures du MINEPDED - Insalubrité	Faire un plaidoyer auprès des autorités compétentes pour un encadrement effectif de la population en matière de protection de l'environnement Informar les jeunes de tous les établissements scolaires primaires et secondaires de la commune pour la création des Clubs Amis de la Nature (CAN) en vue de bénéficier de l'encadrement des services du MINEPDED
Collecte des ordures par HYSACAM non étendue dans la périphérie urbaine Dépôt d'ordure n'importe où	Etendre la collecte des ordures par HYSACAM à 01 village de la commune :
Pollution de l'environnement par le déversement anarchique des ordures et le brûlage des ordures (origine de plusieurs maladies) ;	Renforcement des capacités de la commune sur les questions de protection environnementale et d'évaluation environnementale Sensibiliser la population sur l'importance de la notice d'impact environnementale
Existence de plusieurs zones à risques non sécurisées Risque d'éboulements	Sécuriser 2 zones d'éboulement dans 2 villages de la commune

#### Récapitulatif Habitat et Développement urbain

Causes/ Effets	Besoins envisagés
Transactions foncières sur des terrains non aménagés ou lotis (parcelles de plus de 5 000m <sup>2</sup> ) Amaque lors de la vente des terrains	Sensibiliser la population de la commune sur la nécessité de se rapprocher des services du MINH DU pour la création des plans d'aménagement ou de découpage des parcelles
Faible promotion et valorisation des matériaux locaux dans les travaux de construction Forte dépense dans les travaux de construction	Organiser des campagnes de formation des techniciens en bâtiment de 09 villages de la commune sur les techniques de valorisation et de promotion des matériaux locaux avant usage dans les travaux de construction
Précarité de la plupart des habitations Mauvais image de l'habitat dans les villages	Sensibiliser et former les populations de 18 villages de la commune sur l'amélioration des matériaux locaux et leur utilisation pour les constructions
Constructions anarchiques dans les villages	Sensibiliser des populations de la commune à l'utilisation des actes d'urbanisme (permis de bâtir, permis de construire, permis d'implanter, etc.) Créer les zones d'aménagements concertés (ZAC) dans toute la commune Créer une commission mixte de contrôle et de suivi des constructions dans la commune
La voirie urbaine dans un état de délabrement avancé	Organiser l'entretien de la voirie urbaine

<b>Causes/ Effets</b>	<b>Besoins envisagés</b>
Insuffisance d'espace vert dans la commune	-Création des zones d'embellissement et espaces verts dans l'espace urbain de la commune

#### Récapitulatif Domaine, Cadastre et Affaires Foncières

<b>Causes/ Effets</b>	<b>Besoins envisagés</b>
Coût élevé pour l'obtention d'un titre de propriété foncière Pauvreté	Réduire les coûts liés à l'obtention d'un titre de propriété foncière
Faible niveau de connaissance des populations sur l'importance du titre foncier et de l'occupation anarchique du domaine foncier	Sensibiliser et éduquer les populations sur l'importance du titre foncier, le respect du domaine foncier et son occupation par les tiers
Faible niveau de connaissance de la population sur la procédure d'obtention d'un titre de propriété foncière	Sensibiliser la population sur les procédures d'obtention d'un titre de propriété foncière
Risque d'arnaque pendant le processus d'immatriculation du terrain	Rapprocher les services du MINDCAF auprès des populations de 05 villages de la commune
Fluctuation des frais relatif au bornage du terrain	Homologuer les frais relatifs au bornage par m <sup>2</sup> et par km à parcourir par les autorités pour atteindre le terrain à immatriculer et informer les populations des 07 villages de la commune
Opposition de la chefferie supérieure BALENG à l'octroi d'un titre de propriété foncière aux habitants de TCHADA II Les habitants sur le territoire sont incapables de jouir pleinement de leurs droits de propriété	Faire un plaidoyer auprès des autorités compétentes pour la délivrance des titres de propriétés aux populations de Tchada II
Occupation de la zone de pâturage de Tchada II (Foulbé) par des particuliers nantis Impossibilité de pratiquer les activités d'élevage de bovin dans la zone	Faire un plaidoyer pour la restitution intégrale de la zone de pâturage aux éleveurs de TCHADA II
Absence d'un plan d'occupation des sols en zone rurale	Elaborer un Plan d'occupation des sols
Les limites et la situation des propriétés sont mal connues	-Créer des Zones d'aménagement concerté

#### Récapitulatif Commerce

<b>Causes/ Effets</b>	<b>Besoins envisagés</b>
Non maîtrise des prix de ventes de certains produits agricoles - Mévente - Baisse des revenus - Pauvreté	Sensibiliser les populations de 07 villages de la commune sur les techniques de commercialisation (la vente groupée)
Absence de marché dans certains villages - Baisse des revenus	Créer, construire et équiper 09 marchés dans 10 villages dans la commune

Causes/ Effets	Besoins envisagés
<ul style="list-style-type: none"> <li>- Pauvreté</li> <li>- Dégradation des produits</li> <li>- transport pénible des produits vers les marchés des villages voisins</li> </ul>	
<ul style="list-style-type: none"> <li>Marché non construit dans certains villages</li> <li>- Insalubrité</li> <li>- installation des commerçants de manière anarchique</li> <li>- Dispute et conflits pour l'occupation des espaces</li> </ul>	Construire et équiper (comptoirs, latrines, hangars, bacs à ordures, etc.) 12 marchés existants dans 12 villages de la commune
<ul style="list-style-type: none"> <li>Absence de comité de gestion des marchés existants</li> <li>- Installation des commerçants de manière anarchique</li> <li>- Dispute et conflits pour l'occupation des espaces</li> </ul>	Créer un comité de gestion dans 05 marchés existants dans la commune
<ul style="list-style-type: none"> <li>Absence de parc à bétail dans les marchés existants</li> <li>Animaux en divagation</li> </ul>	construire un parc à bétail dans 01 marché de la commune
<ul style="list-style-type: none"> <li>absence d'infrastructure de stockage des produits</li> <li>Dégradation des produits</li> </ul>	construire 02 magasins de stockage des produits dans 02 marchés de la commune
<ul style="list-style-type: none"> <li>Absence de chambre froide au marché Casablanca</li> </ul>	Construction 01 chambre froide dans un marché de la commune
<ul style="list-style-type: none"> <li>Aménagement insuffisant des marchés existants</li> </ul>	<ul style="list-style-type: none"> <li>Construire 01 hangar de 100 comptoirs dans un marché de la commune</li> <li>Construction de 02 blocs latrines au marché C</li> </ul>
<ul style="list-style-type: none"> <li>Absence de bac à ordures dans les marchés existants</li> <li>Insalubrité</li> </ul>	Mettre en place sur chaque site de 12 marchés de la commune un dispositif approprié pour la collecte des ordures
<ul style="list-style-type: none"> <li>Non maîtrise par certains commerçants des textes réglementant l'activité commerciale</li> <li>- Incivisme</li> <li>- Non paiement des impôts</li> </ul>	Organiser les ateliers d'information et de sensibilisation des commerçants de tous les marchés de la commune sur la réglementation en vigueur concernant l'activité commerciale et le mécanisme d'imposition par les services des impôts
<ul style="list-style-type: none"> <li>Occupation anarchique de l'espace dans les marchés</li> </ul>	Organiser l'occupation des espaces marchands par secteur d'activités dans tous les marchés de la commune

Récapitulatif Jeunesse et Education Civique

<b>Causes/ Effets</b>	<b>Besoins envisagés</b>
Absence d'un centre de formation pour jeunes - Pauvreté - Délinquance juvénile - Exode rural	Créer, construire et équiper un centre multi fonctionnel de promotion des jeunes dans tous les 46 villages de l'espace rural de la commune
Faible information des jeunes sur les projets et programmes du MINJEC et aux structures de formation et d'animation	Sensibiliser et informer les jeunes de la commune sur les projets et programmes du MINJEC
Accès au crédit difficile pour les jeunes exerçant dans l'informel	Faciliter l'accès au crédit pour les jeunes de 05 villages de la commune exerçant dans l'informel : - Bakajou, - Famtchouet III, - Singté, - Takouche, - Tyo Village IV
Incivisme de certains jeunes en milieu scolaire	Intensifier l'éducation civique dans tous les établissements scolaires de la commune
Absence d'infrastructure adéquate pour abriter le CMPJ et la DAMINJEC	Construire et équiper le CMPJ et la DAMINJEC à LAFE II

#### Récapitulatif Sport et Education Physique

<b>Causes/Effets</b>	<b>Besoins envisagés</b>
Faible intérêt de la population pour la pratique du sport - Risques d'obésité - Risque de maladies cardio-vasculaires	Sensibiliser les populations sur la nécessité de pratiquer des exercices physiques réguliers Développer le sport qui ne nécessite pas forcément des espaces aménagés
Absence d'une aire de jeu Pratique du sport dans les lieux inappropriés (en route, dans la cour des écoles, etc.)	Créer et aménager 20 aires de jeu dans 20 villages de la commune
Mauvais état des infrastructures sportives existantes dans certains villages - Pratique du sport dans les lieux inappropriés (en route, dans la cour des écoles, etc.) - Risque d'accident pendant les matchs	Aménager 05 aires de football existants dans 05 villages de la commune
Absence d'une infrastructure sportive adéquate dans la commune Pénibilité à organiser les activités sportives dans la commune	Construire 01 complexe sportif dans l'espace urbain communal
Absence de matériel didactique sportif	mettre à la disposition des établissements scolaires de la commune du matériel didactique sportif
Absence d'équipe d'élite dans la commune	Redynamiser l'équipe de football dénommé Lac Baleng

#### Récapitulatif Petites et Moyennes Entreprises, Economie sociale et Artisanat

Causes/Effets	Besoins envisagés
Insuffisance de moyens financiers et technique pour développer les activités économiques	Renforcer les capacités des potentiels entrepreneurs sur la création et la gestion des PME dans les villages du milieu rural de la commune
	Informers les populations de la commune sur les catégories d'appui existant au MINPMEESA et les conditions d'accès
	Sensibiliser et informer les potentiels créateurs des PME dans 07 villages de la commune sur les opportunités mis en place par l'Etat pour accompagner l'éclosion et la pérennisation des PME et leurs conditions d'accès
Faible niveau d'organisation des artisans	Informers les artisans de la commune sur la nécessité de se regrouper en association, coopérative et mutuelle
-Insuffisance de sensibilisation des acteurs du secteur	Informers les artisans de la commune sur les opportunités qu'offre le MINPMEESA (financement, salon, foire etc.)

#### Récapitulatif Mines Industries et Développement Technologique

Causes/Effets	Besoins envisagés
Absence de point de vente des produits de carrières - Cout élevé des travaux de construction	Créer un point de vente des produits de carrière dans la commune
Exploitation anarchique des carrières existantes - Perte des valeurs - Pauvreté - Risques d'accidents pendant l'exploitation des carrières - Dégradation des routes par les camions transportant les produits de carrière	Réguler et faciliter la gestion de 13 carrières existantes dans la commune
Faible niveau d'exploitation des carrières existantes	Réaliser une étude de faisabilité sur l'ensemble des 13 carrières existantes et envisager des aménagements et une exploitation rationnelle
Non respect de la réglementation en vigueur	Sensibiliser les exploitants des carrières au respect de la réglementation (autorisations, déclarations, taxe à l'extraction, etc.)
Exploitation anarchique des carrières par des particuliers	Solliciter l'intervention des Pouvoirs Publics pour résoudre les problèmes liés à l'exploitation des carrières
	Créer les lettres de voiture pour le contrôle des voitures transportant les produits de carrière dans la commune
Faible connaissance des populations sur les innovations technologiques en cours et les brevets d'invention existants	Sensibiliser et informer les populations de la commune sur les innovations technologiques en cours

<b>Causes/Effets</b>	<b>Besoins envisagés</b>
- Pauvreté	
Faible connaissance des populations sur les facilitations liées à l'investissement au Cameroun - Pauvreté	Sensibiliser et informer les populations de la commune sur les facilités liées à l'investissement au Cameroun
Faible niveau de maîtrise des industries dans la commune	Dresser une liste exhaustive des établissements classés de la commune en collaboration avec la Mairie et tous les autres sectoriels
Frais élevée de légalisation de la petite industrie	Continuer les plaidoiries auprès de l'Etat afin qu'il baisse les droits de déclarations pour les petites industries tels que les menuiseries
Activités clandestines surtout dans le domaine de la pâtisserie	Sensibiliser les promoteurs des industries sur l'importance du respect de la réglementation en vigueur, les facilitations et normes d'application obligatoire.
Faible niveau d'information de la population sur les brevets existants	Sensibiliser la population sur les brevets d'invention et innovations technologiques existant

#### Récapitulatif TRANSPORT

<b>Causes/Effets</b>	<b>Besoins envisagés</b>
Insuffisance des moyens de transport en commun dans les villages Pénibilité dans les déplacements ou pour le transport des produits des zones de production	Sensibiliser les élites du village et d'autres opérateurs économiques à investir sur les moyens de transports en commun
Amateurisme des conducteurs de moto taxi -Risques d'accident de la route - Surcharge	Sensibiliser et éduquer les conducteurs de moto taxi sur le code routier
Surcharge dans les taxis et sur les motos - Risques d'accident de la route - Chauffeur conduisant étant mal à l'ase	Renforcer la sensibilisation des transporteurs et usagers de la route sur les questions de sécurité routière
Absence de la gare routière dans certains villages - Embarquement à n'importe quel endroit - Occupation de la route par les voitures et moto	Construire une gare routière
Absence d'un parc de stationnement pour camion Stationnement des camions n'importe où dans l'espace urbain	Créer un parc automobile

#### Récapitulatif Poste et Télécommunication

<b>Causes/Effets</b>	<b>Besoins envisagés</b>
----------------------	--------------------------

<b>Causes/Effets</b>	<b>Besoins envisagés</b>
Coût élevé des frais de communication	Baisser les coûts de communication par téléphone mobile
Envoi des SMS intempestifs à caractère publicitaires Surcharge de la messagerie	Interpeller les opérateurs téléphoniques à ne plus troubler les clients avec des SMS intempestifs à caractère publicitaire
Faible extension du réseau téléphonique dans certains villages Communication difficile avec les proches	Etendre le réseau téléphonique à 11 villages de la commune
Absence de point d'accès internet Sous-information	Créer 10 télécentres communautaires polyvalents dans la commune
Faible débit de connexion internet Coût élevé de connexion -faible sollicitation du service internet	Interpeler les fournisseurs d'accès internet pour l'augmentation de la qualité du débit de connexion
Ouverture anarchique des cybercafés	Sensibiliser les promoteurs des cybers café sur la nécessité de se conformer à la réglementation en vigueur
Risque de développement de la cyber-prostitution et de la cyber-arnaque Risque d'arnaque	Sensibiliser les usagers d'internet en matière de sécurité sur les réseaux internet

#### Récapitulatif Communication

<b>Causes/Effets</b>	<b>Besoins envisagés</b>
Grille de programme de la radio communautaire de Bafoussam Ile faiblement fournie Peu d'information distillée	Améliorer la grille de programme de la Radio communautaire Baleng en accordant de la place des 03 groupements de la commune (Baleng, Bapi et Bandeng)
Absence d'un point de vente des journaux	Créer un point de vente de la presse écrite
Amateurisme des promoteurs et animateurs des chaînes audiovisuelles ;	Former les promoteurs et animateurs des chaînes audiovisuelles sur les techniques modernes de gestion de leurs activités

#### Récapitulatif Administration territoriale, décentralisation, sécurité et Maintien de l'ordre

<b>Causes/ Effets</b>	<b>Besoins envisagés</b>
Absence de centre d'état civil dans certains villages - Etablissement tardif des actes d'état civil - Présence de plusieurs enfants sans acte e naissance	Créer un centre secondaire d'état civil dans la commune
Insuffisance des structures de maintien de l'ordre Insécurité	Créer, construire et équiper 03 postes de gendarmerie dans la commune

<b>Causes/ Effets</b>	<b>Besoins envisagés</b>
Insuffisance du personnel de sécurité à la brigade de Bapi Insécurité	Affecter le personnel de sécurité dans 01 brigade de la commune

#### Récapitulatif Enseignement Supérieur

<b>Causes/Effets</b>	<b>Besoins envisagés</b>
Coût élevé des frais de formation à l'enseignement supérieur - Abandon scolaire - Risques d'échec élevé pour les élèves de la commune fréquentant dans les universités du pays	Réduire les coûts de scolarité dans les universités d'Etat
	Rendre gratuit l'accès dans les universités d'état
Peine pour les parents à prendre en charge les frais de scolarités et de vie de leurs enfants à l'enseignement supérieur	Octroyer des bourses d'étude aux meilleurs bacheliers
	Construire de nouveaux logements dans les universités d'Etat
Inadéquation entre la formation universitaire et les besoins du monde de l'emploi	Adapter la formation universitaire aux besoins du monde de l'emploi (professionnaliser véritablement les diplômés du supérieur)
Absence d'université dans la commune	Créer, construire et équiper une université d'Etat à Bafoussam II



## LISTE DES ABBREVIATIONS

- ACAFIA** : Association Camerounaise des Femmes Ingénieurs en Agriculture
- AES/SONEL** : Société Nationale d'électricité du Cameroun
- APS** : Aire pour la pratique des activités sportives
- CC** : Comité de Concertation
- CDE** : Camerounaise des eaux
- CMA** : Centre Médical d'Arrondissement
- CS** : centre de santé
- CSI** : Centre de santé intégré
- CZCSV** : Centre zootechnique et de contrôle sanitaire et vétérinaire
- DAADER** : Délégation d'arrondissement d'agriculture et du développement rural
- DDADER** : Délégation départemental d'agriculture et du développement rural
- DIC** : Diagnostic de l'Institution Communale
- DPNV** : Diagnostic participatif Niveau Village
- DSCE** : Document de Stratégie pour la Croissance et l'Emploi
- EIES** : Étude d'Impact Environnemental et Social
- EPI** : Équipement de protection individuel
- FEICOM** : Fonds Spécial d'Équipement et d'intervention intercommunale du Cameroun
- MAGZI** : Mission d'Aménagement et de la Gestion des Zones Industrielles
- MDP** : Mécanisme de Développement Propre
- MIN. Transport** : Ministère des Transports
- MINAC** : Ministère de l'Art et de la Culture
- MINADER** : Ministère de l'Agriculture du Développement Rural
- MINAS** : Ministère des Affaires Sociales
- MINATD** : Ministère de l'Administration Territoriale et de la Décentralisation
- MINCOM** : Ministère de la Communication
- MINCOMMERCE** : Ministère du Commerce
- MINDCAF** : Ministère des Domaines, du Cadastre et des Affaires Foncières
- MINDUH** : Ministère du Développement Urbain et de l'Habitat
- MINEDUB** : Ministère de l'Éducation de Base
- MINEE** : Ministère de l'Eau et de l'Énergie
- MINEFOP** : Ministère de l'Emploi et de la Formation Professionnelle
- MINEPAT** : Ministère de l'Économie, de la Planification et de l'Aménagement du Territoire
- MINEPDED** : Ministère de l'Environnement, de la Protection de la Nature et du Développement Durable
- MINEPIA** : Ministère de l'Élevage, des Pêches et des Industries Animales
- MINESEC** : Ministère des Enseignements Secondaires
- MINESUP** : Ministère de l'Enseignement Supérieur
- MINFOF** : Ministère des Forêts et de la Faune
- MINJEC** : Ministère de la Jeunesse et de l'Education Civique

**MINMIDT** : Ministère des Mine, de l'Industrie et du Développement Technologique  
**MINPMEESA** : Ministère des Petites et Moyennes Entreprises, de l'Économie Sociale et de l'Artisanat  
**MINPOSTEL** : Ministère des Postes et Télécommunications  
**MINPROFF** : Ministère de la Promotion de la Femme et de la Famille  
**MINRESI** : Ministère de la Recherche Scientifique et Technique  
**MINSANTE** : Ministère de la Santé  
**MINSEP** : Ministère des Sports et de l'Éducation Physique  
**MINTOUL** : Ministère du Tourisme et du Loisir  
**MINTP** : Ministère des Travaux Publics  
**MINTSS** : Ministère du Travail et de la Sécurité Sociale  
**OEV** : Orphelins et Enfants Vulnérables  
**OMD** : Objectifs du Millénaire pour le Développement  
**OSC** : Organisation de la Société Civile  
**PA** : Poste agricole  
**PNDP** : Programme Nationale de Développement Participatif  
**SDE** : Services déconcentrés de l'État  
**UCCAO** : Union Camerounaise des Coopératives Agricoles de l'Ouest

## LISTE DES TABLEAUX

TABLEAU 1 : RECAPITULATIF DE LA METHODOLOGIE .....	40
FIGURE 1:CARTE DE LOCALISATION DE LA COMMUNE D'ARRONDISSEMENT DE BAFOUSSAM 2 <sup>E</sup> .....	54
TABLEAU 2 : ESPECES ELEVES DANS LA COMMUNE ET DESTINATION .....	55
TABLEAU 3 : TYPE D'ELEVAGE PRATIQUE DANS LA COMMUNE .....	56
TABLEAU 4 : REPARTITION DE LA POPULATION PAR VILLAGE .....	57
TABLEAU 5 : SPECULATIONS PRODUITES DANS LA COMMUNE ET DESTINATION .....	60
TABLEAU N° 6 : ESPECES ELEVES DANS LA COMMUNE ET DESTINATION .....	60
TABLEAU N° 7 : TYPE D'ELEVAGE PRATIQUE DANS LA COMMUNE .....	61
TABLEAU N° 8 : SYNTHESE DES FORCES ET FAIBLESSES DE L'INSTITUTION COMMUNALE .....	78
TABLEAU 9 : SYNTHESE DES PROBLEMES LIES A LA PETITE ENFANCE .....	324
TABLEAU 10 : RESSOURCES MOBILISABLES ET ECHEANCES .....	356
TABLEAU 11 : GRILLE DE SUIVI DES ACTIVITES .....	368
TABLEAU 12 : GRILLE DE MISE EN ŒUVRE (COMMENT VA –T- ON FAIRE ?) .....	368
TABLEAU 13 : CONTENU D'UN RAPPORT DE SUIVI.....	368
TABLEAU 14 : CONTENU D'UN RAPPORT D'EVALUATION .....	369

## LISTE DES FIGURES

FIGURE 1:CARTE DE LOCALISATION DE LA COMMUNE D'ARRONDISSEMENT DE BAFOUSSAM 2 <sup>E</sup> .....	54
---	----

## INTRODUCTION

## INTRODUCTION

### 0.1 Contexte et justification de la mission

Dans le contexte actuel de la décentralisation et de la lutte contre la pauvreté avec la mise en œuvre de la stratégie pour la croissance et l'emploi, l'institution communale devient l'acteur au centre du processus de développement économico-socio - économique dans son espace géographique.

Face à ce nouveau défi et du fait que la plupart des institutions communales soient fragiles et peu outillées, le Gouvernement de la République a mis en place avec les partenaires au développement un ensemble de programmes parmi lesquels le Programme National de Développement Participatif (PNDP) pour accompagner la mise en œuvre du processus de décentralisation et surtout pour capaciter les institutions communales afin que chacune d'elles se dote des moyens d'une participation effective à la mise en œuvre du processus de développement local durable sur son territoire.

Le PNDP est l'un des outils d'intervention du MINEPAT, dans l'accompagnement des collectivités territoriales à la mise en œuvre du processus de décentralisation. La principale mission du PNDP auprès des institutions communales est de faire de ces dernières des véritables acteurs au centre de la dynamique du développement de leur territoire. Pour y parvenir, l'institution communale doit commencer par une étape primordiale qui est celle de l'élaboration de son Plan Communal de Développement (PCD); plan qui servira pour tous les acteurs de développement dans l'espace géographique de la commune, de socle ou base de référence par secteur autour duquel, ces derniers s'appuieront désormais pour enclencher toute initiative de développement local durable sur le territoire de la commune.

L'approche du PNDP, celle de l'implication des acteurs locaux ayant des compétences avérées dans l'accompagnement et l'actualisation des PDC se concrétise par un partenariat entre chaque institution communale et une OAL sélectionnée. C'est ainsi que pour la commune d'arrondissement de Bafoussam Ile, l'Organisme d'Appui Local (OAL) ACAFIA/Ouest a été retenu.

Sous contrat et conformément à un cahier de charges signé par le PNDP, la commune d'arrondissement de Bafoussam Ile et l'OAL ACAFIA/Ouest, cette dernière a accompagné le processus de planification locale de la commune, notamment de l'actualisation de son PDC en PCD. Cet accompagnement s'est effectué au cours de la période allant de Juillet à Décembre 2014.

### 0.2 Objectifs du PCD

#### 0.2.1 Objectif global

La mission a pour objectifs de doter la commune d'arrondissement de Bafoussam Ile d'un document de référence qui pose clairement la vision de développement dans tous les secteurs tel que envisagée par toutes les catégories d'acteurs dans l'espace géographique de la commune.

#### 0.2.2 Objectifs spécifiques

Les objectifs spécifiques sont les suivants :

- Mettre en évidence la situation de référence par secteur de développement dans la commune
- Identifier et capitaliser les potentialités et les ressources de la commune,
- Prendre en compte la situation des personnes vulnérables,
- Analyser la situation de développement de l'économie locale et envisager les actions à entreprendre,
- Consolider les problèmes communs de développement par secteur dans la commune
- Consolider les besoins de développement par secteur dans la commune,
- Identifier les causes pertinentes sur lesquelles il faut agir à court, moyen et long terme,
- Planifier la mise en œuvre des actions à long terme (plan stratégique),
- Programmer la réalisation des activités à court et moyen terme (PIA et CDMT),
- Prendre en compte les aspects transversaux (petite enfance, changement climatique, plan de gestion durable des terres et aspects socio environnementaux).

### 0.3 Structure du document

Le présent document de PCD met en exergue entre autres :

- Une synthèse de la démarche méthodologique qui a été utilisée pour produire le PCD
- Une présentation sommaire de la commune,
- Une synthèse des résultats des diagnostics (DIC, DEUC, DPNV),
- Une planification stratégique (cadre logique par secteur),
- Une présentation de la situation du développement de l'économie locale,
- Une présentation de la situation de la petite enfance dans la commune
- Une présentation de la situation des changements climatiques dans la commune
- Une programmation à court et moyen terme des actions à mettre en œuvre (CDMT 2016 – 2018),
- Une présentation du cadre de gestion sommaire de l'environnement : CDMT et PIA
- Un plan d'investissement annuel pour 2015
- Un mécanisme de suivi évaluation de la mise en œuvre du PCD,
- Un plan de communication sur la mise en œuvre du PCD,
- Une conclusion et recommandations, et,
- Des annexes

## METHODOLOGIE

# 1 METHODOLOGIE

Le processus de planification locale en vue de l'actualisation du PDC de Bafoussam Ile s'est faite dans une approche participative avec la mise en œuvre de plusieurs activités dans les étapes que sont :

- La préparation de l'ensemble du processus,
- La collecte des informations et traitement (réalisation des diagnostics),
- La consolidation des données des diagnostics et la cartographie,
- La tenue d'un atelier de planification, de mobilisation des ressources et de programmation au niveau communal, et,
- La mise en place d'un mécanisme de suivi évaluation participatif

Les activités réalisées dans chaque étape sont présentées de manière synthétique dans les différents tableaux ci-dessous.

## 1.1 Préparation de l'ensemble du processus

**Tableau 1 : Récapitulatif de la méthodologie**

Activités réalisées	Tâches	Période de réalisation	Outils/ supports utilisés	Résultats obtenus	Parties prenantes
Restitution de l'atelier de formation des OAL dans la commune	Organisation de l'atelier de restitution de la formation sur la démarche de mise en œuvre du processus de planification locale	03 au 05 /07/2014	Guide méthodologique d'élaboration du PCD	-Les consultants de l'OAL ACAFIA et les membres du COFIL connaissent les étapes du processus et la démarche méthodologique de mise en œuvre	-11 Consultants de l'OAL ACAFIA -08 membres du COFIL
Contact de chef de mission de l'OAL avec l'exécutif communal	Séance de travail préparatoire avec l'exécutif et le COFIL	27/07/2014	-Contrat de prestation de service -Document méthodologique de mise en œuvre du processus -Chronogramme prévisionnel de mise en œuvre du processus -Le cahier de charges	-Connaissance mutuelle approfondie équipe OAL ACAFIA/Ouest et exécutif communal -Compréhension harmonisée sur la démarche de mise en œuvre du processus -Accord sur le découpage territorial de la commune -Accord sur le programme prévisionnel de mise en œuvre du processus dans la commune -Signature de l'ordre de service de commencer	-Equipe OAL ACAFIA/Ouest - Commune : Maire SG, Président COFIL
	Présentation de l'équipe complète de l'OAL et	27/07/2014	-CV des consultants	-CV vérifié et remplacement effectué et	-Consultants OAL



Activités réalisées	Tâches	Période de réalisation	Outils/ supports utilisés	Résultats obtenus	Parties prenantes
	vérification de la conformité du personnel avec les CV présentés dans l'offre			validé par l'exécutif communal	ACAFIA -SG /commune
Information et sensibilisation des autorités administratives locales	Introduction et présentation de l'équipe de l'OAL chez le Sous préfet de Bafoussam Ile	5 aout 2014	Séance de travail avec le sous préfet	-Connaissance mutuelle entre sous-préfet et-ACAFIA -le Sous-prefet a une connaissance de ce qui doit être fait dans la commune et la période de mise en œuvre	-Equipe OAL ACAFIA -SG/commune -Sous préfet et Adjoint
	Introduction et présentation de l'équipe de l'OAL chez le Préfet de la Mifi	29/07/2014	Séance de travail avec le Préfet	-Connaissance mutuelle entre préfet et ACAFIA -Le prefet a une connaissance de ce qui doit être fait dans la commune et la période de mise en oeuvre -Accord sur la date de lancement officiel du processus dans la commune	-Equipe OAL ACAFIA -SG commune -Préfet
Information et sensibilisation des autres parties prenantes	Préparation des correspondances, communiqués d'information des acteurs sur la mise en œuvre du processus dans la commune et d'invitation à l'atelier de lancement officiel	01/08/2014	-Communiqué affiché -Invitation à l'atelier de lancement -Lettre d'introduction des consultants auprès des acteurs locaux -Annonces dans les associations et lieux de cultes	Tous les acteurs disposent du même niveau d'informations sur la mise en œuvre du processus de planification dans la commune	-Equipe OAL ACAFIA - commune : Maire, SG, Membre du COPIL -Autorités administratives et traditionnelles -Leader d'opinion
	Organisation de l'atelier de lancement officiel de la mise en œuvre du processus de planification locale dans la commune de Bafoussam Ile	06/08/2014	- Media - Allocutions des parties prenantes	-Le processus est officiellement lancé dans la commune -Les acteurs clés sont informés et sensibilisés sur la démarche et leurs rôles	-Equipe OAL ACAFIA - commune : Maire, SG Membre du COPIL -Autorités administratives, traditionnelles

## 1.2 Collecte des informations et traitement des données

Activités réalisées	Tâches	Période de réalisation	Outils/ supports utilisés	Résultats obtenus	Parties prenantes
Collecte des données générales de base	Descente dans tous les villages de la commune pour la collecte des données générales de base	07/08/2014 au 10/08/2014	Fiche de collecte des données	-Découverte du milieu par l'équipe des consultants de l'OAL ACAFIA -Les communautés sont sensibilisées et informées sur la mise en œuvre du processus de planification -70 personnes de contact sont identifiées dans les villages -Un ensemble d'information de base est disponible pour chaque village	-10 consultants de l'OAL ACAFIA -Les chefs de village -les présidents des anciens CC -Les leaders d'opinions dans les villages -les populations dans chaque village
Diagnostic de l'institution communale (DIC)	<b><u>Préparation administrative</u></b>				
	-Séance de travail préparatoire avec le Maire -Séance de travail avec le 1 <sup>er</sup> Adjoint au maire président du COPIL -Séance de travail avec le SG de la commune	7/08/2014	-Guide méthodologique de réalisation du DIC	-La compréhension de toutes les parties prenantes est harmonisée sur le DIC, ses objectifs, les résultats attendus et la démarche méthodologique de réalisation -La période du 8 Août au 10 Septembre 2014 est arrêtée pour la réalisation et la restitution des résultats du DIC -Une note d'information à l'intention du personnel est signée et rendue publique par le Maire	-Maire -SG -Président COPIL -Consultant ACAFIA
	<b><u>Préparation pédagogique</u></b>				
	-Renforcement des capacités de l'équipe des consultants impliqués dans la réalisation du DIC	8/08/2014	Guide méthodologique de réalisation du DIC	-Les consultants maîtrisent la démarche méthodologique de réalisation du DIC	Equipe des consultants de l'OAL ACAFIA
Exploitation des documents de la commune (Compte administratif, PDC)	Du 9 au 14/08/2014	Document de budget et comptes administratifs de trois dernières années (2011 – 2013)	-Un ensemble d'informations sur l'institution communale est mobilisé	Equipe des consultants de l'OAL ACAFIA	
Elaboration des guides d'entretien et grilles de dépouillement	Du 9 au 14/08/2014	Check List	Un guide d'entretien disponible pour chaque catégorie d'acteur à interviewer	Equipe des consultants de l'OAL ACAFIA	

Activités réalisées	Tâches	Période de réalisation	Outils/ supports utilisés	Résultats obtenus	Parties prenantes
	Réalisation du DIC	13/08/2014 au 18/08/2014	Guide d'entretien	-Chaque personnel à interviewer prend connaissance du guide avant le jour de l'entretien - Une date pour l'entretien est arrêtée dans la période du 18 au 22/08/2014 -Les informations sur la gestion des ressources humaines, financières, patrimoniales et les relations de l'institution communale sont recueillies	-Consultant ACAFIA -Personnes à interviewer
	Dépouillement, traitement, analyse des données collectées et capitalisation	18/08/2014 au 07/09/2014	-Guide d'entretien -Grille de dépouillement	-Les informations sur la gestion des ressources humaines, financières, patrimoniales et les relations de l'institution communale sont documentées et analysées -Les points forts, points faibles et axes de renforcement sur la gestion des ressources humaines, financières, patrimoines et des relations au sein de l'institution communale sont identifiés et capitalisés - Un document de synthèse des résultats du DIC est disponible	-Equipe des consultants OAL ACAFIA
<b>Restitution et validation des résultats du DIC</b>					
	Préparation de l'atelier de restitution	Du 1 <sup>er</sup> au 5/09/2014	-Guide méthodologique de réalisation du DIC -Document capitalisé des résultats du DIC	-La date du 9/09/2014 est retenue pour la restitution des résultats du DIC -Une note invitant tous les acteurs concernés à prendre part à l'atelier de restitution est signée par le maire et publiée - Une large diffusion est faite par le service de la communication de la commune	-Maire de la commune -COFIL -Consultants ACAFIA -Service communication de la commune
	Animation de l'atelier de restitution des résultats du DIC	09/09/2014	-Document capitalisé des résultats du DIC -Vidéo projecteur	-Les résultats du DIC sont validés par l'exécutif et le personnel de la commune -Un PV de validation est préparé et signé par le Maire	-Exécutifs de la commune -Membres du COFIL -Personnel de la commune -Consultants ACAFIA

Activités réalisées	Tâches	Période de réalisation	Outils/ supports utilisés	Résultats obtenus	Parties prenantes
					-PNDP
	Atelier de lecture du rapport du DIC	du 04 au 07 Novembre 2014	Rapport provisoire du DIC	-canevas de présentation du rapport de DIC validé -les observations à prendre en compte dans la forme et le fond dans le rapport de DIC soumis à l'atelier de lecture	-CRC PNDP Ouest -Consultants -Chef de mission OAL ACAFIA Dans la commune
	Finalisation du rapport du DIC	Du 10 au 20 Novembre 2014		la mouture finale du rapport DIC est soumise à l'appréciation du PNDP et du comité de pilotage pour lecture avant son impression rapport final du DIC	-Consultants ACAFIA
Diagnostic de l'espace urbain communal (DEUC)	Préparation du DEUC	07/08/2014 au 10/08/2014	Guide méthodologique de réalisation du DEUC	-Compréhension harmonisée des parties prenantes sur la démarche méthodologique -Guide de collecte des données -55 corps de métiers identifiés dans l'espace urbain -5 équipes de 2 consultants chargés de la collecte des données -Période du 13 au 18 aout arrêtée pour la collecte des données -Une note d'information est signée par le maire et transmise aux sectoriels en vue de la réalisation du DEUC	-Maire -SG -Président COPIL -Consultant ACAFIA
	Réalisation du DEUC	13/08/2014 au 18/08/2014	-Fiches de collecte des données -Guide d'entretien avec les corps de métiers	-Les informations sont collectées sur la situation de référence dans 28 secteurs -Les informations sont collectées sur les infrastructures sociales de base dans l'espace urbain communal -Les informations sont collectées sur les couches vulnérables -Les informations sont collectées sur le développement de l'économie locale	-10 membres de l'équipe des consultants de l'OAL ACAFIA
	Dépouillement, traitement, analyse des données	18/08/2014 au 08/09/2014	-Guide de collecte des données	-La situation de référence dans 28 secteurs de développement est élaborée dans l'espace urbain	-10 membres de l'équipe des

Activités réalisées	Tâches	Période de réalisation	Outils/ supports utilisés	Résultats obtenus	Parties prenantes
	collectées et capitalisation		-Guide d'entretien avec les corps de métiers -Grille de dépouillement	communal -Les principales infrastructures sociales de base dans l'espace urbain communal sont identifiées et caractérisées -Les couches vulnérables sont identifiées, leur accessibilité aux infrastructures sociales de bases appréciée ainsi qu'une analyse de la rentabilité économique des activités qu'elles mènent -Une analyse de l'économie locale est faite -Un document de synthèse des résultats du DEUC est produit	consultants de l'OAL ACAFIA
	Restitution des résultats du DEUC	10/9/2014	-Document capitalisé des résultats du DEUC -Vidéo projecteur	-Résultats du DEUC amendés et validés par les parties prenantes -PV de validation signé par le Maire	-exécutif communal - COPIL -Conseillers M. -personnel de la Commune - les 28 Sectoriels -25 représentants des corps de métiers -26 chefs de quartiers -Equipe des consultants de l'OAL ACAFIA
	Atelier de lecture du rapport du DEUC	du 4 au 7 Novembre 2014	Rapport provisoire du DEUC	-canevas de présentation du rapport de DEUC validé - observations à prendre en compte dans la forme et le fond du rapport de DEUC	-CRC PNDP Ouest -Consultants -Chef de mission OAL ACAFIA Dans la commune
Diagnostic participatif niveau village (DPNV)	Préparation du DPNV	Du 17 au 22/09/2014	Guide méthodologique de réalisation du DPNV	-Les acteurs impliqués dans le processus sont capacités sur la démarche méthodologique de mise en œuvre -Un facilitateur endogène est identifié et retenu dans chaque village	-Consultants de l'OAL ACAFIA -Membres du COPIL -Chefs de groupement -Chefs des villages

Activités réalisées	Tâches	Période de réalisation	Outils/ supports utilisés	Résultats obtenus	Parties prenantes
				<ul style="list-style-type: none"> <li>-Chaque acteur connaît son rôle et ses tâches pour la mise en œuvre du processus dans son village</li> <li>-Le calendrier des ateliers de planification est validé par les acteurs</li> <li>-Tyo Lagoueng II et Tyo Lagoueng III sont retenus pour le test du DPNV</li> <li>-02 équipes de 10 consultants sont constituées pour animer les ateliers de planification dans les villages</li> </ul>	-Facilitateurs endogènes
	Réalisation des DPNV test	Du 23 au 25/09/2014	<ul style="list-style-type: none"> <li>-Canevas d'animation d'un atelier de DPNV</li> <li>-La carte participative</li> <li>-Le profil historique du village</li> <li>-Le transect</li> <li>-le diagramme de mobilité</li> <li>-Le diagramme de Venn</li> <li>-le guide d'entretien</li> <li>-La matrice d'analyse des problèmes</li> <li>-La matrice de planification des solutions endogènes</li> </ul>	<ul style="list-style-type: none"> <li>DPNV dans les villages Tyo Lagoueng II et Tyo Lagoueng III :</li> <li>-02 ateliers de diagnostic participatif niveau village sont réalisés dans la commune</li> <li>-Les potentialités et les contraintes de chaque village sont mises en évidence</li> <li>-Les problèmes communs sont identifiés et analysés dans chaque village</li> <li>-Les causes pertinentes sur lesquelles chaque village veut agir sont identifiées</li> <li>-La mise en œuvre des solutions endogènes est planifiée dans chaque village</li> <li>-Une liste de 8 projets prioritaires est validée dans chaque village</li> <li>-Un comité de concertation est mis en place dans chaque village pour accompagner la mise en œuvre des solutions endogènes</li> </ul>	<ul style="list-style-type: none"> <li>-Consultants de l'OAL ACAFIA</li> <li>-Membres du COPIL</li> <li>-Chefs des villages</li> <li>-Facilitateurs endogènes</li> <li>-Populations dans chaque village</li> </ul>
	Réalisation du DPNV	Du 29 septembre au 25 octobre 2014	<ul style="list-style-type: none"> <li>-Canevas d'animation d'un atelier de DPNV</li> <li>-La carte participative</li> <li>-Le profil historique du village</li> <li>-Le transect</li> <li>-le diagramme de mobilité</li> </ul>	<ul style="list-style-type: none"> <li>-42 ateliers de diagnostic participatif niveau village sont réalisés dans la commune</li> <li>-Les potentialités et les contraintes de chaque village sont mises en évidence</li> <li>-Les problèmes communs sont identifiés et analysés dans chaque village</li> </ul>	<ul style="list-style-type: none"> <li>-Consultants de l'OAL ACAFIA</li> <li>-Membres du COPIL</li> <li>-Chefs de groupement</li> <li>-Chefs des villages</li> <li>-Facilitateurs</li> </ul>

Activités réalisées	Tâches	Période de réalisation	Outils/ supports utilisés	Résultats obtenus	Parties prenantes
			<ul style="list-style-type: none"> <li>-Le diagramme de Venn</li> <li>-le guide d'entretien</li> <li>-La matrice d'analyse des problèmes</li> <li>-La matrice de planification des solutions endogènes</li> </ul>	<ul style="list-style-type: none"> <li>-Les causes pertinentes sur lesquelles chaque village veut agir sont identifiées</li> <li>-La mise en œuvre des solutions endogènes est planifiée dans chaque village</li> <li>-Une liste de 8 projets prioritaires est validée dans chaque village</li> <li>-Un comité de concertation est mis en place dans chaque village pour accompagner la mise en œuvre des solutions endogènes</li> </ul>	<ul style="list-style-type: none"> <li>endogènes</li> <li>-Populations dans chaque village</li> </ul>

### 1.3 Consolidation des données des diagnostics et cartographie

Activités réalisées	Tâches	Période de réalisation	Outils/ supports utilisés	Résultats obtenus	Parties prenantes
Mise en commun de toutes les données collectées	Synthèse de la situation de référence par secteur	Du 26 octobre au 24 Novembre 2014	<ul style="list-style-type: none"> <li>-Données de base collectées lors des diagnostics</li> <li>-Matrice de synthèse</li> </ul>	Une situation de référence dans 28 secteurs de développement est établie dans la commune	Equipe des consultants de l'OAL dans la commune
	Synthèse de la situation des personnes vulnérables par catégorie de vulnérabilité		<ul style="list-style-type: none"> <li>-Données de base collectées lors des diagnostics</li> <li>-Matrice de synthèse</li> </ul>	Effectif des personnes vulnérables par catégorie de vulnérabilité dans la commune	
	Synthèse de la situation de la production agricole et de l'élevage		<ul style="list-style-type: none"> <li>-Données de base collectées lors des diagnostics</li> <li>-Matrice de synthèse</li> </ul>	<ul style="list-style-type: none"> <li>-Situation de la production agricole par type de spéculation</li> <li>-Situation de la production animale dans la commune</li> </ul>	
	Synthèse des problèmes par secteur		<ul style="list-style-type: none"> <li>-Données de base collectées lors des diagnostics</li> <li>-Matrice de synthèse</li> </ul>	Liste des problèmes par secteur dans la commune	
	Synthèse des besoins par secteur		<ul style="list-style-type: none"> <li>-Données de base collectées lors des diagnostics</li> </ul>	Liste des besoins exprimés par secteur dans la commune	

Activités réalisées	Tâches	Période de réalisation	Outils/ supports utilisés	Résultats obtenus	Parties prenantes
	Synthèse des projets prioritaires		-Matrice de synthèse -Données de base collectées lors des diagnostics -Matrice de synthèse	Liste des projets prioritaires par village dans la commune	
	Synthèse de la situation de la petite enfance		-Données de base collectées lors des diagnostics -Matrice de synthèse	Etat des lieux de la situation de la petite enfance connu dans la commune	
	Synthèse de la situation des changements climatiques		-Données de base collectées lors des diagnostics -Matrice de synthèse	Etat des lieux de la situation des changements climatiques dans la commune	
Géo référencement des infrastructures dans la commune	Pointage par GPS des infrastructures dans la commune	Décembre 2014	-Liste des infrastructures par village -GPS	-Chaque infrastructure dans la commune est géo référencée et l'exploitation va permettre l'élaboration des cartes thématiques	-Consultant GPS -Facilitateur endogène dans chaque village
Organisation de l'atelier de consolidation des données des diagnostics	Préparation de l'atelier	Du 20 au 24 novembre 2014	-Document de la situation de référence et des besoins par secteurs -Guide méthodologique de réalisation de l'atelier de consolidation	-Les parties prenantes se sont accordées sur la réalisation de l'atelier de consolidation -La date du 26 novembre est arrêtée pour la tenue de l'atelier -Chaque sectoriel a reçu son document de travail et son invitation pour l'atelier de consolidation -Toute la logistique nécessaire est mobilisée pour la tenue de l'atelier	-Maire de la commune -Chef de mission OAL dans la commune -COFIL -CRC PNDP
	Animation de l'atelier de consolidation des données des diagnostics	26 novembre 2014	-Document de la situation de référence et des besoins par secteurs -Guide méthodologique de réalisation de l'atelier de	-Les données des diagnostics sont consolidées et validés par les sectoriels, les représentants des villages et le COFIL	-Maire de la commune -Equipe OAL dans la commune -COFIL -CRC PNDP



Activités réalisées	Tâches	Période de réalisation	Outils/ supports utilisés	Résultats obtenus	Parties prenantes
			consolidation		-Sectoriels -Présidents de CC -Autorité administrative

#### 1.4 Atelier de planification, de mobilisation des ressources et de programmation

Activités réalisées	Tâches	Période de réalisation	Outils/ supports utilisés	Résultats obtenus	Parties prenantes
Préparation de l'exécutif municipal à la mobilisation des ressources pour le financement des réalisations	Séances de travail avec l'exécutif et suivi du niveau de mobilisation des ressources pour le financement des actions à inscrire dans le PIA	Du 8 Août au 9 décembre 2014	-Liste des sources de financement possibles -Liste des potentiels bailleurs de fonds -Budget de la commune -Liste des ressources transférées dans le cadre de la décentralisation	-Une enveloppe potentielle de financement des investissements pour l'année 2015 est arrêtée avec source de financement identifiée -Une stratégie est définie et devra être mise en place pour accroître la mobilisation des recettes propres -Les communautés sont sensibilisées du fait qu'en cas de financement d'un projet dans leur communauté elles doivent contribuer -Les sectoriels sont exhortés pour la transmission des projets de leur secteur pour une prise en compte dans le BIP	-Chef de mission OAL ACAFIA -Maire de la commune
Organisation de l'atelier de planification et de programmation	Préparation de l'atelier de planification et de programmation	Du 26 octobre au 8 décembre 2014	-Les données consolidées des diagnostics -Le cadre logique par secteur -Le guide méthodologique de réalisation de l'atelier de planification	-Les dates du 9 et 10 décembre 2014 sont retenues pour l'atelier de planification -Chaque sectoriel a reçu son document de travail et son invitation pour l'atelier de planification -Toute la logistique nécessaire est mobilisée pour la tenue de l'atelier	-Maire de la commune -Equipe OAL dans la commune -COFIL -CRC PNDP -Sectoriels -Présidents de

Activités réalisées	Tâches	Période de réalisation	Outils/ supports utilisés	Résultats obtenus	Parties prenantes
					CC -Autorité administrative
	Animation de l'atelier de planification et de programmation	Du 9 et 10 décembre 2014	-Le cadre logique par secteur -Le Plan d'investissement annuel -La liste des projets prioritaires par village -La matrice du CDMT -Le cadre sommaire de gestion environnementale	-Un plan stratégique est élaboré et validé -Un plan d'investissement annuel est élaboré et validé -Un cadre de dépense à moyen terme est élaboré et validé -Un cadre sommaire de gestion environnementale des projets inscrits dans le PIA et le CDMT est élaboré et validé	-Maire de la commune -Equipe OAL dans la commune -COFIL -CRC PNDP -Sectoriels -Présidents de CC

### 1.5 Mise en place du mécanisme de suivi évaluation participatif

Activités réalisées	Tâches	Période de réalisation	Outils/ supports utilisés	Résultats obtenus	Parties prenantes
Mise en place du mécanisme de suivi évaluation participatif de la mise en œuvre du PCD	-Séance de travail avec l'exécutif et le COFIL pour expliquer les missions du comité de suivi évaluation	10 décembre 2014	Mission et tâches dévolues au comité	Le comité de pilotage est renforcé et transformé en comité communal de suivi évaluation	-Equipe OAL dans la commune -Maire -Membres du COFIL
	Elaboration des textes de base du comité de suivi évaluation	10 décembre 2014	Missions du comité	Les statuts du comité de suivi évaluation sont disponibles	-Equipe OAL dans la commune -Maire
	Préparation de l'arrêté communal portant désignation des membres du comité	10 décembre 2014	Mission et tâches dévolues au comité	Un arrêté communal est pris portant désignation des membres du comité communal de suivi évaluation	-Maire -SG
Organisation de l'atelier du conseil municipal élargie aux sectoriels	Préparation de l'atelier avec l'exécutif, le COFIL en collaboration avec le PNDP	10/03/2015	TDR de l'atelier du COMES	-Accord sur la date de tenue du COMES -Préparation des documents de l'atelier -Accord sur la date de dépôt des documents au PNDP, à la commune et	-Equipe OAL dans la commune -Maire

Activités réalisées	Tâches	Période de réalisation	Outils/ supports utilisés	Résultats obtenus	Parties prenantes
				aux sectoriels	
	Formation des membres du COMES par la CRC PNDP Ouest	18/03/2014	Document de formation	Les sectoriels et le conseil municipal sont outillés pour procéder à la validation du PCD	CRC PNDP Ouest -Sectoriels -Conseillers municipaux
	Animation de l'atelier du COMS	19/03/2015	Document de PCD élaboré au cours du processus	Document de PCD et annexes (Rapport DIC, rapport DEUC et document de consolidation) validés par le COMES	-Préfet MIFI - Sectoriels, - Conseil Municipal, - SG -Equipe consultants de l'OAL ACAFIA -CRC PNDP Ouest
	Préparation du document d'approbation et transmission au préfet		Document de PCD validé au COMES	-Le PCD de la commune est approuvé par le préfet de la Mifi -Un récépissé d'approbation est délivré	-COFIL -Chef de mission ACAFIA -préfet Mifi

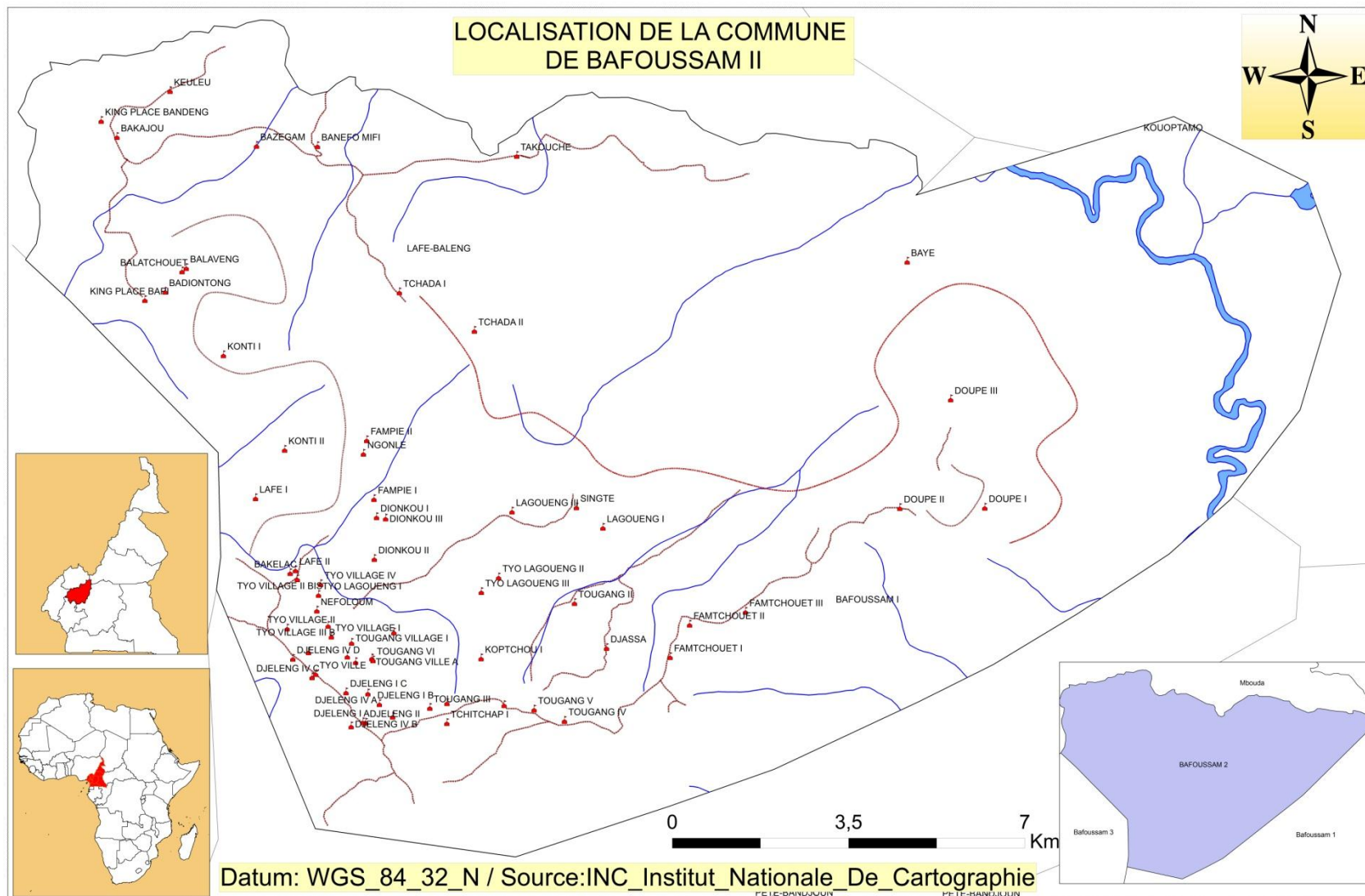
## PRESENTATION SOMMAIRE DE LA COMMUNE

## 2 PRESENTATION SOMMAIRE DE LA COMMUNE

### 2.1 Brève présentation de la commune

<b>Nom de la commune</b>	COMMUNE D'ARRONDISSEMENT DE BAFOUSSAM Ile
<b>Localisation</b>	<ul style="list-style-type: none"><li>✓ Arrondissement de Bafoussam Ile,</li><li>✓ Département de la Mifi,</li><li>✓ Région de l'Ouest en République du Cameroun</li></ul>
<b>Création</b>	D'abord créée comme Commune Rurale de Baleng par décret n° 93/321 du 25/11/1993, puis transformée en commune de Bafoussam Ile par décret n° 2007/117 du 24/04/2007, ensuite érigée par décret du 17 Janvier 2008 en commune d'arrondissement de Bafoussam Ile suite à la création de la communauté urbaine de Bafoussam.
<b>Superficie</b>	218,3 Km <sup>2</sup> ,
<b>Limites</b>	La commune d'arrondissement de Bafoussam Ile est limitée : <ul style="list-style-type: none"><li>✓ Au Nord par les communes de Mbouda et de Kouoptamo,</li><li>✓ Au Sud par les communes de Bafoussam Ile et Bafoussam 1<sup>er</sup>,</li><li>✓ A l'Ouest par les communes de Mbouda et de Bafoussam Ile,</li><li>✓ A l'Est par les communes de Kouoptamo et de Bafoussam 1<sup>er</sup></li></ul>
<b>Adresse</b>	Commune d'arrondissement de Bafoussam Ile : BP : 79 Bafoussam Tel : 33 44 25 04 Fax : 33 44 53 14 Email : <a href="mailto:communebafoussam2@yahoo.fr">communebafoussam2@yahoo.fr</a> Site web : <a href="http://www.mairiebafoussam2.com">www.mairiebafoussam2.com</a>
<b>Population</b>	149 662 habitants (extrapolation du chiffre de la population issu du recensement de 2005)
<b>Groupes ethniques</b>	Bamiléké en zone rurale et population cosmopolite en zone urbaine 3 groupements (Bapi, Bandeng et Baleng)
<b>Nombre de village</b>	70 villages (chefferies de 3 <sup>ème</sup> degré) : <ul style="list-style-type: none"><li>○ 44 villages en zone rural</li><li>○ 26 villages en zone urbaine</li></ul>
<b>Activités économiques</b>	Agriculture, Elevage, Artisanat, Exploitation des ressources naturelles, Services

Figure 1: Carte de localisation de la Commune d'Arrondissement de Bafoussam 2<sup>e</sup>



## 2.2 Milieu biophysique

### 2.2.1 Climat

Le climat dans la commune est de type camerounéen caractérisé par deux saisons : une saison de pluies et une saison sèche. Les effets de changements climatiques font qu'il n'est plus facile depuis quelques années de savoir avec précision quand va commencer chacune des saisons ou quand elle va finir. La pluviométrie moyenne annuelle se situe entre 1500 à 1800 mm et les températures moyennes sont comprises entre 20 et 30°C.

### 2.2.2 Sols

Le sol a une texture qui varie d'une zone à l'autre. Sur le territoire on peut observer entre autres :

- ✓ Les sols ferrallitiques
- ✓ Les sols bruns dérivés des roches basaltiques,
- ✓ Les sols hydromorphes argilo sableux à engorgement temporaire ou permanent en fonction des localisations (bas fonds marécageux ou plaine)
- ✓ Les sols sableux, et
- ✓ Les sols latéritiques rougeâtres

Le sol reste le principal facteur de production pour les populations qui l'exploitent pour les activités agricoles et pastorales.

### 2.2.3 Relief

Le relief dans la commune d'arrondissement de Bafoussam Ile est contrasté : dans les parties Est et Ouest de la commune, on observe des vastes étendues de plaine notamment dans la zone de Famtchouet, Bayé, Tchitchap, Doupé, Takouché et Banefo Mifi. Dans les zones de Singté, Bapi et Tchada, on a un relief de plateaux et enfin une zone de collines et montagnes à pente plus moins abrupte dans la zone de Tchada 2 d'une altitude d'environ 1591 m (*Source : Rapport PDC 2006*).

### 2.2.4 Hydrographie

Le réseau hydrographique dans la commune d'arrondissement de Bafoussam Ile est constitué de plusieurs cours d'eaux à régime variable en fonction des saisons : crue en saison de pluie et étiage en saison sèche : on distingue principalement :

- ✓ Le cours d'eau Noun qui sert de frontière naturelle avec la commune de Kouoptamo
- ✓ Le cours d'eau Mifi qui sert de frontière naturelle avec la commune de Mbouda,
- ✓ Trois lacs naturels : Baleng, Doupé et Takouche
- ✓ De nombreux ruisseaux

On observe aussi dans ce réseau des chutes d'eaux comme celles de Bapi, Nefoloum et de Mazoo, et la marre d'eau des hippopotames de Doupé.

L'eau est utilisée pour la boisson, les activités domestiques et l'irrigation des parcelles agricoles notamment en saison sèche.

### 2.2.5 Flore et Végétation

La végétation naturelle de la commune qui jadis était la savane arborée a depuis longtemps cédé la place aux espèces agricoles (cultures, arbres fruitiers et raphia). On rencontre toutefois des forêts galeries notamment les forêts sacrées dans les chefferies et une réserve forestière d'eucalyptus.

### 2.2.6 Domaine de l'élevage

La pratique des activités d'élevage dans la commune d'arrondissement de Bafoussam Ile est à la fois traditionnelle et moderne : la plupart des éleveurs ont reçu une formation sur le tas et les pratiques ne permettent pas toujours d'obtenir les rendements escomptés. Sur le plan de l'encadrement par les services techniques il existe pour toute la commune un seul centre zootechnique et vétérinaire. Les statistiques de production dans la commune se présentent comme suit au 31 décembre 2013.

#### **Tableau 2 : Espèces élevés dans la commune et destination**

Espèces	Typologie	Effectif	Destination	Observations
Bovins	Taurillons	50	Vente et auto consommation	- Elevage conventionnel - L'effectif du cheptel est fluctuant tout au long de l'année du fait de la destination des espèces en élevages
	Génisse	38	Vente et auto consommation	
	Castrés	3	Vente et auto consommation	
	Taureaux	60	Vente et auto consommation	
	Vaches	160	Vente et auto consommation	
	Veaux	25	Vente et auto consommation	
Ovins	Brebis	14	Vente et auto consommation	
	Béliers	20	Vente et auto consommation	
	Agneaux	19	Vente et auto consommation	
Caprins	Boucs	162	Vente et auto consommation	
	Chèvres	230	Vente et auto consommation	
	Castrés	50	Vente et auto consommation	
	Chevreaux	50	Vente et auto consommation	
Porcins	Verrats	342	Vente et auto consommation	
	Truies	450	Vente et auto consommation	
	Castrés	5	Vente et auto consommation	
	Porcelets	1247	Vente et auto consommation	
Volailles	Poussins chairs	6000	Vente et auto consommation	
	Poussins pontes	18000	Vente et auto consommation	
	Pondeuses	418500	Vente et auto consommation	
	Poulets villageois	2610	Vente et auto consommation	
	Poulets chairs	2500	Vente et auto consommation	
	Reproducteurs	37000	Vente et auto consommation	
	Canards	180	Vente et auto consommation	
	Félins	70	Vente et auto consommation	
	Canins	1600	Vente et auto consommation	
	Oies	35	Vente et auto consommation	
	Cailles	215	Vente et auto consommation	
	Dindons	36	Vente et auto consommation	
	Aulacodes	Lapins	280	Vente et auto consommation
Cochons d'indes		23	Vente et auto consommation	
Poissons	Silures		Vente et auto consommation	
	Tilapias		Vente et auto consommation	

Source : DAEPIA de Bafoussam II

### 2.2.6.1 Type d'élevage pratiqué

Tableau 3 : Type d'élevage pratiqué dans la commune

Effectifs d'éleveurs	Mode d'élevage	Espèces élevés	Destination de la production
Toute la population	Traditionnel	Caprins, porcins, bovins, ovins et volailles	Auto consommation et commercialisation
50 fermiers	Moderne	Pondeuses et poulets de chairs	Commercialisation

Source : DAEPIA de Bafoussam II

On observe également dans la commune une activité piscicole dans la zone de Bapi avec la présence de quelques pisciculteurs qui élèvent des espèces telles les silures et les tilapias.

### 2.2.7 Aires protégées

En dehors de la forêt sacrée présente dans l'enceinte de la chefferie de chaque groupement (Baleng, Bandeng et Bapi), il existe une réserve forestière de 96 ha dans la commune, située à Ngalé.



## 2.2.8 Ressources minières

Bafoussam Ile a un potentiel de ressources naturelles non négligeable comprenant une dizaine de carrières de sables et une carrière des pierres. L'exploitation de ces ressources est faite par des particuliers et la commune de temps en temps perçoit la taxe sur le transport des produits de carrières pour un taux de 1000 FCFA par camion.

## 2.3 Milieu humain

### 2.3.1 Histoire de la Commune

Il apparait dans l'histoire que les premiers explorateurs à arriver à Bafoussam Il sont les Allemands. Ils ont soumis les hommes les plus vigoureux aux travaux forcés ; particulièrement pendant l'ouverture des routes Yaoundé – Bafoussam, et Bafoussam - Douala. Ces différents travaux effectués à la main.

Les autochtones de Bafoussam Il sont des descendants des Tikar venus du département du Noun.

La principale langue parlée est le Baleng, un dialecte bamiléké car culturellement la commune de Bafoussam Il est sous l'influence bamiléké. La société traditionnelle y est fortement hiérarchisée.

Au plan administratif, on trouve à la tête de l'arrondissement de Bafoussam Il le Sous-Préfet. Après le Sous – Préfet, viennent les chefs de premier degré, notamment Baleng, Bamougoum et Bapi. Sous ces chefs on retrouve les chefs de quartier (chefs de second et troisième degrés) et sous ces chefs viennent les chefs de bloc. Chaque village est donc divisé en quartiers et chaque quartier est subdivisé en blocs.

Au niveau traditionnel on distingue 03 autorités suprêmes que sont : les chefs Baleng, Bapi et Bandeng. Ce sont eux qui décident de l'administration de la localité au plan traditionnel. Ils sont assistés de « Nwelah » et de son adjoint « kuepou ». Ensuite viennent « Tekeu » le secrétaire et « tabah » le chef de protocole. Les notables sont appelés pères du chef et ont une partie de la population en charge. Les serviteurs du chef sont appelés « Ta diffo » et ceux des princes « Ta Soh ». Chez les femmes, la reine mère est appelée « Ma'a Fô ».

On relève également un fort attachement de la population au respect des traditions et des coutumes ; comme par exemple le jour du marché et autres cérémonies traditionnelles.

En tant que collectivité territoriale, c'est par décret présidentiel du 25 Novembre 1993, la Commune Rurale de LAFE BALENG voit le jour et son fonctionnement ne fut effectif qu'après les élections municipales de janvier 1996. Le premier Maire fut M. Macias OUETCHOUA (**1996-juin 1998**). Puis, ont successivement occupé le poste de maire titulaire dans cette commune, M. Emmanuel TAGNENGEKO (**juillet 1998-octobre 2000**), et M. Isaac KUNGNE (**octobre 2000-juillet 2002**). Après les élections municipales de 2002, M. Emmanuel TAGNENGEKO a repris la tête de cette institution jusqu'à nos jours.

Cette Collectivité Territoriale Décentralisée (CTD) a subi plusieurs mutations au fur et à mesure de l'évolution du contexte de la décentralisation au Cameroun pour devenir par décret présidentiel du 24 avril 2007 **Commune de Bafoussam II<sup>e</sup>**, et enfin par décret présidentiel du 17 janvier 2008 suite à l'érection de la Commune Urbaine de Bafoussam en **Communauté Urbaine de Bafoussam, Commune d'Arrondissement de Bafoussam II<sup>e</sup>**

### 2.3.2 Données démographiques : Populations

D'après les résultats du recensement démographique réalisé en 2005, la population dans la commune d'arrondissement de Bafoussam Ile était de 121 282 habitants. En faisant une extrapolation des chiffres de ce recensement par utilisation du taux d'accroissement de 2,6 sur la période, la population actuelle de la commune serait de 149 662 habitants. (Voir tableau de répartition par quartier/village)

**Tableau 4 : Répartition de la population par village**

Village/Quartier	Population			Répartition par tranche d'âge				
	Hommes	Femmes	Total	0-3 ans <sup>1</sup>	4-5 ans <sup>2</sup>	6-14 ans <sup>3</sup>	15-34 ans <sup>4</sup>	35 ans <sup>5</sup>

<sup>1</sup> (10,7% PT)

Village/Quartier	Population			Répartition par tranche d'âge				
	Hommes	Femmes	Total	0-3 ans <sup>1</sup>	4-5 ans <sup>2</sup>	6-14 ans <sup>3</sup>	15-34 ans <sup>4</sup>	35 ans <sup>5</sup>
<b>Population de l'espace urbain</b>								
DJELENG I A	466	657	1124	120	70	263	390	276
DJELENG I B	2600	2887	5487	587	345	1284	1904	1349
DJELENG I C	1330	1557	2887	308	181	675	1001	710
DJELENG II	904	1131	2036	217	128	476	706	500
DJELENG III	1215	1204	2419	258	152	566	839	595
DJELENG IV A	909	1142	2052	219	129	480	712	504
DJELENG IV B	1118	1227	2345	251	147	548	814	577
DJELENG IV C	1654	1941	3595	384	226	841	1247	884
DJELENG IV D	1690	1694	3384	362	213	792	1174	832
TYO VILLE	4279	4314	8593	919	541	2010	2981	2114
TYO VILLAGE II	760	765	1525	163	96	356	529	375
TYO VILLAGE II BIS	3455	3567	7022	751	442	1643	2436	1727
TYO VILLAGE III A	5598	5814	11413	1221	719	2670	3960	2807
TOUGANG VILLE A	3065	3458	6524	698	411	1526	2263	1604
TOUGANG VILLE B	545	609	1155	123	72	270	400	284
TOUGANG VILLAGE I	5601	6168	11769	1259	741	2754	4084	2895
TOUGANG VILLAGE II	1883	1779	3662	391	230	857	1270	900
TCHITCHAP II	2890	2924	5814	622	366	1360	2017	1430
KOPTCHOU I	1631	1691	3323	355	209	777	1153	817
KOPTCHOU II	265	254	519	55	32	121	180	127
LAFE II	2122	2224	4347	465	273	1017	1508	1069
TOUGANG II	819	866	1686	180	106	394	584	414
TOUGANG III	2233	2349	4583	490	288	1072	1590	1127
TOUGANG IV	542	498	1041	111	65	243	361	256
TOUGANG V	566	654	1220	130	76	285	423	300
TYO VILLAGE III B	535	620	1156	123	72	270	401	284
<b>Total pop. espace urbain</b>	<b>48684</b>	<b>52006</b>	<b>100692</b>	<b>10773</b>	<b>6342</b>	<b>23561</b>	<b>34940</b>	<b>24770</b>
<b>Population de la zone rurale</b>								
KING PLACE BANDENG	86	101	187	20	11	43	65	46
BAKELAC	204	259	464	49	29	108	161	114
KEULEU	92	135	228	24	14	53	79	56
BAKAJOU	475	547	1023	109	64	239	354	251
BALAVENG	329	405	735	78	46	172	255	180
BADIONTONG	198	259	458	49	28	107	158	112
BALATCHOUET	281	340	622	66	39	145	215	152
KING PLACE BAPI	78	85	164	17	10	38	56	40
BAZEGAM	368	529	898	96	56	210	311	220
DOUPE I	299	319	619	66	39	144	214	152
DOUPE II	267	283	552	59	34	129	191	135
DOUPE III	199	170	370	39	23	86	128	91
FAMTCHOUET I	572	677	1250	133	78	292	433	307
FAMTCHOUET II	355	376	732	78	46	171	253	180
FAMTCHOUET III	741	853	1595	170	100	373	553	392
BAYE	257	365	623	66	39	145	216	153

<sup>2</sup> (6,3% PT)

<sup>3</sup> (23,4% PT)

<sup>4</sup> (34,7% PT)

<sup>5</sup> (24,9% PT)

Village/Quartier	Population			Répartition par tranche d'âge				
	Hommes	Femmes	Total	0-3 ans <sup>1</sup>	4-5 ans <sup>2</sup>	6-14 ans <sup>3</sup>	15-34 ans <sup>4</sup>	35 ans <sup>5</sup>
TYO LAGOUENG I	177	150	328	35	20	76	113	80
TYO LAGOUENG II	406	557	963	103	60	225	334	237
TYO LAGOUENG III	293	386	679	72	42	159	235	167
TYO VILLAGE IV	2423	2554	4978	532	313	1164	1727	1224
KING PLACE BALENG	95	144	239	25	15	56	83	58
LAFE I	635	855	1491	159	93	348	517	366
DJASSA	491	567	1059	113	66	247	367	260
TYO VILLAGE I	1905	2078	3983	426	250	932	1382	979
SINGTE	673	425	1099	117	69	257	381	270
LANGOUENG I	399	357	758	81	47	177	262	186
LANGOUENG II	296	373	670	71	42	156	232	164
LANGOUENG III	328	478	807	86	50	188	280	198
FAMPIE I	320	412	733	78	46	171	254	180
FAMPIE II	352	450	803	85	50	187	278	197
TCHADA I	292	317	609	65	38	142	211	149
TCHADA II	188	155	344	36	21	80	119	84
NGONLE	260	261	522	55	32	122	181	128
BANEFO MIFI	593	621	1215	130	76	284	421	299
TAKOUCHE	103	91	195	20	12	45	67	47
NEFOLOUM	357	433	791	84	49	185	274	194
DIONKOU I	356	467	824	88	51	192	286	202
DIONKOU II	436	462	899	96	56	210	312	221
DIONKOU III	644	936	1581	169	99	369	548	388
KONT I	418	487	901	96	57	211	314	222
KONT II	376	380	756	80	47	177	262	186
TCHITCHAP I	4349	4618	8969	959	565	2098	3112	2206
TOUGANG VI	889	972	1862	199	117	435	646	458
TOUGANG VILLAGE III	209	170	380	40	23	88	131	93
<b>Total pop. zone rurale</b>	<b>23090</b>	<b>26003</b>	<b>49085</b>	<b>5241</b>	<b>3086</b>	<b>11100</b>	<b>16993</b>	<b>12047</b>
<b>Population totale : espace urbain + zone rurale</b>	<b>71774</b>	<b>77888</b>	<b>149662</b>	<b>16014</b>	<b>9429</b>	<b>35021</b>	<b>51933</b>	<b>36817</b>

*Source : Extrapolation des chiffres de la population à partir des résultats du recensement de 2005 par usage du taux d'accroissement de 2,6% rendu public par le BUCREP.*

### 2.3.3 Ethnies

Etant donné le caractère cosmopolite de l'espace urbain, on y rencontre la majorité des ethnies du Cameroun même si par ailleurs on note la présence d'une majorité relative des populations dites autochtones dans la zone rurale. Ces majorités autochtones sont essentiellement des Bamilékéés. La cohabitation de toutes ces populations est harmonieuse.

### 2.3.4 Religion

Dans l'espace géographique de la Commune où cohabitent des populations cosmopolites, on y dénombre aussi de nombreuses obédiences religieuses dont les chrétiens et les musulmans ainsi que des animistes et traditionnalistes.

### 2.3.5 Activités économiques

Les activités économiques dans la commune d'arrondissement de Bafoussam Ile se recourent dans le secteur primaire, secondaire et tertiaire. L'économie locale dans l'ensemble est faiblement développée et on remarque une domination des activités dans l'informel.

### 2.3.5.1 Secteur primaire

Il est dominé par la pratique des activités dans le domaine de l'agriculture, de l'élevage et de l'exploitation des ressources naturelles.

#### 2.3.5.1.1 Domaine agricole

Les activités agricoles sont particulièrement menées en zone rurale, les rendements restent encore faibles du fait de l'absence, de l'insuffisance ou de la mauvaise combinaison des facteurs de production. Ce rendement agricole déjà faible connaît des problèmes de pertes après récolte du fait des mauvais états des voies d'accès dans les bassins de production et de l'absence des magasins appropriés pour le stockage. Les activités agricoles sont pratiquées par des producteurs isolés ou regroupés au sein de 146 groupes d'initiatives communes (GIC). Le tableau ci-dessous présente les spéculations produites, les rendements et la destination des productions pour l'année 2013.

**Tableau 5 : Spéculations produites dans la commune et destination**

Spéculation	Superficie cultivée (Ha)	Production (tonne)	Destination de la production
Maïs	7065	20 570	Commercialisation et auto consommation
Banane douce	761	966,5	Commercialisation et auto consommation
Banane Plantain	1655,5	1923	Commercialisation et auto consommation
Macabo	40	406,5	Commercialisation et auto consommation
Pomme de terre	20	80	Commercialisation et auto consommation
Igname	49	361,5	Commercialisation et auto consommation
Patate douce	90	53	Commercialisation et auto consommation
Manioc	423,5	20 446,5	Commercialisation et auto consommation
Haricot	10000,5	30 587,5	Commercialisation et auto consommation
Arachide	94	203,5	Commercialisation et auto consommation
Soja	58,8	77,6	Commercialisation et auto consommation
Tomate	354,07	3187	Commercialisation et auto consommation
Légume (M.N)	227,8	25,49	Commercialisation et auto consommation
Oignon	14,5	5	Commercialisation et auto consommation
Piment	824,5	134,2	Commercialisation et auto consommation
Café arabica	80,5	10,85	Commercialisation et auto consommation
Gombo	51,5	83,3	Commercialisation et auto consommation
Manguiers	0,16	17,5	Commercialisation et auto consommation
Avocatiers	25,5	389	Commercialisation et auto consommation
Safoutiers	13,5	46,5	Commercialisation et auto consommation
Canne à sucre	120	2553	Commercialisation et auto consommation
Palmier à huile	4	600	Commercialisation et auto consommation
Choux	33,9	3743	Commercialisation et auto consommation
Pastèque	13,25	368,5	Commercialisation et auto consommation

**Sources : Rapport Semestriel d'activités 2014 de la DAADER de Baleng**

#### 2.3.5.1.2 Domaine de l'élevage

La pratique des activités d'élevage dans la commune d'arrondissement de Bafoussam Ile est à la fois traditionnelle et moderne : la plupart des éleveurs ont reçu une formation sur le tas et les pratiques ne permettent pas toujours d'obtenir les rendements escomptés. Sur le plan de l'encadrement par les services techniques il existe pour toute la commune un seul centre zootechnique et vétérinaire. Les statistiques de production dans la commune se présentent comme suit au 31 décembre 2013 :

**Tableau N° 6 : Espèces élevés dans la commune et destination**

Espèces	Typologie	Effectif	Destination	Observations
Bovins	Taurillons	50	Vente et auto consommation	Elevage conventionnel -L'effectif du cheptel
	Génisse	38	Vente et auto consommation	
	Castrés	3	Vente et auto consommation	

Espèces	Typologie	Effectif	Destination	Observations
	Taureaux	60	Vente et auto consommation	est fluctuant tout au long de l'année du fait de la destination des espèces en élevages
	Vaches	160	Vente et auto consommation	
	Veaux	25	Vente et auto consommation	
Ovins	Brebis	14	Vente et auto consommation	
	Béliers	20	Vente et auto consommation	
	Agneaux	19	Vente et auto consommation	
Caprins	Boucs	162	Vente et auto consommation	
	Chèvres	230	Vente et auto consommation	
	Castrés	50	Vente et auto consommation	
	Chevreaux	50	Vente et auto consommation	
Porcins	Verrats	342	Vente et auto consommation	
	Truies	450	Vente et auto consommation	
	Castrés	5	Vente et auto consommation	
	Porcelets	1247	Vente et auto consommation	
Volailles	Poussins chairs	6000	Vente et auto consommation	
	Poussins pontes	18000	Vente et auto consommation	
	Pondeuses	418500	Vente et auto consommation	
	Poulets villageois	2610	Vente et auto consommation	
	Poulets chairs	2500	Vente et auto consommation	
	Reproducteurs	37000	Vente et auto consommation	
	Canards	180	Vente et auto consommation	
	Félins	70	Vente et auto consommation	
	Canins	1600	Vente et auto consommation	
	Oies	35	Vente et auto consommation	
	Cailles	215	Vente et auto consommation	
	Dindons	36	Vente et auto consommation	
	Aulacodes	Lapins	280	Vente et auto consommation
Cochons d'indes		23	Vente et auto consommation	

Source : DAEPIA de Bafoussam Ile

Tableau N° 7 : Type d'élevage pratiqué dans la commune

Effectifs d'éleveurs	Mode d'élevage	Espèces élevés	Destination de la production
Toute la population	Traditionnel	Caprins, porcins, bovins, ovins et volailles	Auto consommation et commercialisation
50 fermiers	Moderne	Pondeuses et poulets de chairs	Commercialisation

Source : DAEPIA de Bafoussam Ile

On observe également dans la commune une activité de pisciculture notamment dans la zone de Bapi avec la présence de quelques pisciculteurs qui élèvent des espèces telles les silures et les tilapias.

### 2.3.5.1.3 Exploitation des ressources naturelles

Bafoussam Ile a un potentiel de ressources naturelles non négligeable comprenant une dizaine de carrières de sables et une carrière des pierres. L'exploitation de ces ressources est faite par des particuliers et la commune de temps en temps perçoit la taxe sur le transport des produits de carrières pour un taux de 1000 FCFA par camion.

### 2.3.5.2 Secteur secondaire

Il n'est pas très développé dans la commune, toutefois on rencontre quelques unités de fabriques, 2 unités de production des tôles ondulées et une unité de fabrication de la provende. Ces unités de production offre des emplois et paye des impôts.

### 2.3.5.3 Secteur tertiaire

Dominé particulièrement par les offres de services (fourniture des biens et services), il existe dans la commune diverses structures et infrastructures qui offrent aux populations les services sollicités. Les activités sont pour la plupart menées dans l'informel. Les activités de commerce sont pratiquées par des petits détaillants qui vont s'approvisionner en dehors de la commune faute de grossistes au niveau local. Sur les sites de marchés exploités sur le territoire aucun investissement n'y est réalisé.

Les transactions financières sont rendues possibles dans la commune par la présence d'une dizaine d'institutions de micro finance, d'agence de transfert d'argent et deux bureaux de poste.

Le potentiel touristique existant (lacs, chute d'eau, et chefferies traditionnelles) n'est pas viabilisé et exploité cependant on peut identifier sur le territoire plusieurs (28) infrastructures d'accueil et d'hébergement et les lieux de loisirs et détente.

Les activités économiques pratiquées dans la commune contribuent au développement économique du territoire avec notamment la création des emplois et le paiement des impôts par les contribuables.

## 2.4 Principales infrastructures par secteur

N°	Secteur	Description	Localisation	Etat de l'infrastructure	Observations
1.	Agriculture	Délégation d'Arrondissement de l'Agriculture et du développement Durable de Bafoussam Ile	Lafé II	Bâtiment d'emprunt	Trouver un site puis construire et équiper la DAADR
		Centre d'Education et d'Action Communautaire de Baleng	Lafé II	Bâtiment d'emprunt	Trouver un site puis construire et équiper le CEAC
		08 Postes agricoles	Bapi, Badeng, Baleng, Lagoueng, Singté, Bayé, Doupé, Famtchouet	Bâtiment d'emprunt	Trouver un site, Construire et équiper chaque poste agricole
2.	Elevage	Délégation d'Arrondissement de l'Elevage Pêche et Industrie Animale (DAEPIA)	Lafé II	Bâtiment d'emprunt	Trouver un site puis construire et équiper la DAEPIA
		Centre Zootechnique et Vétérinaire de Baleng	Lafé II	Bâtiment d'emprunt	Trouver un site puis construire et équiper le CZV de Baleng
		Poulaillers modernes	Lafé I, Tougang II	Bâtiments en matériaux provisoires	Infrastructures de production mises en place par des privées
		Poulaillers et porcheries traditionnelles	Tous les villages dans la commune	Infrastructures en mauvais état	Propriété privée
3.	Santé	11 Centres de Santé Intégré public	Bayé, Djetcha, Takouche, Banefo Mifi, Tchada, Famtchouet, Dionkou, Djassa, Konti, Bapi, Bandeng	-10 bâtiments en bon état -01 bâtiment en mauvais état (Tchada)	-Réfectionner le bâtiment du CSI de Tchada -Equiper en matériel de soin tous les CSI -Doter chaque CSI d'un personnel -Rendre fonctionnel le CSI de Takouche
		01 hôpital régional	Tyo	Bon état	Besoin en équipement informatique et en personnel technique
		03 CMA	Djeleng, Baleng et Lafé	-02 CMA construits -01 CMA dans un bâtiment d'emprunt	Trouver un site puis construire et équiper le CMA de Djeleng
		05 centres de santé privée laïque	Dionkou I, Djeleng III, Balaveng,	Etat passable des bâtiments	Structures privées
		02 hôpitaux confessionnels	Tougang, Lafé II	Etat passable des bâtiments	Structures privées
		02 structures de formation du personnel médical	Tyo	Bon état	-Ecole des IDE (publique) - Institut de Formation en

N°	Secteur	Description	Localisation	Etat de l'infrastructure	Observations
					Technologie de Laboratoire (IFTEL)
4.	Travaux publics	Route nationale	Traverse les quartiers de l'espace urbain	Mauvais état	Construire la voirie urbaine dans la commune
		Routes communales	Tous les villages dans la commune	Mauvais état	Réhabiliter le réseau routier dans la commune
5.	Education de Base	Une Inspection d'Arrondissement de l'Education de Base (IAEB)	Lafé II	Bon état	Construire une clôture pour sécuriser le bâtiment
		45 écoles maternelles (24 publiques et 21 privées)	Répartie dans l'espace géographique de la commune	Absence d'infrastructures adéquates	Construire et équiper 12 blocs maternels pour abriter les écoles publiques
		74 écoles primaires (45 publiques et 29 privées)	Répartie dans l'espace géographique de la commune	Absence d'infrastructures adéquates	Construire et équiper les salles de classes dans les écoles publiques
6.	Arts et Culture	Lieu de cultes et prières pour les différentes religions	Répartie dans l'espace géographique de la commune	Bon état pour certain	
		03 chefferies de groupement	Bâtiment de chefferie	Bon état	
		02 Foyers communautaires fonctionnels -01 foyer communautaire en construction	-Baleng et Bapi -Tyo Lagoueng	Bon état	Achever la construction du foyer communautaire de Tyo Lagoueng
		02 Musées dans les chefferies	Bapi et Baleng	Bâtiment d'emprunt	Construire et équiper les musées de Bapi et Baleng
7.	Promotion de la femme et de la Famille	structure inexistante au niveau de la commune			Créer, construire et équiper un centre de promotion de la femme et de la famille
8.	Affaires sociales	10 œuvres sociales privées (02 centres d'accueil et d'encadrement, 07 orphelinats, 01 Centre d'accueil et d'observation)	-CAJED (Centre d'Accueil des Jeunes en Difficultés), Glores à Tougang descente HYSACAM - CAO (centre d'accueil et d'observation) proximité école des infirmiers de Baleng, derrière le marché "B"	Bon état	



N°	Secteur	Description	Localisation	Etat de l'infrastructure	Observations
			- APAVEV de la MAETUR - Association des personnes handicapées situé au marché Big-Mop, ASPAM, FAPAM, - MANODACHA vers le marché "C" Anawi Yahwé, CAPH (centre d'accueil pour le Personnes âgées à Tchitchap)		
9.	Eau et Energie	Réseau d'adduction CDE	Dans les quartiers de l'espace urbain	Bon état	Réseau peu étendu dans l'espace urbain
		28 points d'eau potable (24 construits, 04 en cours de construction)	-En cours de construction (Tchitchap Bayé, Bapi et Bandeng) - Dionkou manguier, Dionkou Ambiance, Tchada 2 Foulbé, Nefoloum marché, Lagoueng coincé, Lagoueng II, Lagoueng II (CSI), Lagoueng entrée Lycée, Tchada Tsemelou, Famtchouet CSI, Doupé I, Banefo, Ndionkou II, Ngonlé, Tyo Lagoueng, Fampie, Konti II, Fampie carrière, Lafé Carrière,	-17 en bon état et 7 en panne	Achever la construction des points d'eau -Réhabiliter les points d'eau potable en panne -Construire les points d'eau potables dans les villages qui en ont besoin
	Electrification	Réseau d'électrification AES SONEL	54 villages électrifiés sur les 70 que compte la commune	-Réseau peu étendu dans les villages	-Extension du réseau électrique dans les villages -Raccorder 26 villages au réseau d'électrification
		Existence de 03 réseaux décentralisés	Toungou, Bapi et Nefoloum	Mauvais	Réhabiliter le réseau
	Produit pétrolier	01 dépôt de produits pétroliers	Koptchou II	Bon	Mauvais état de la voie d'accès

N°	Secteur	Description	Localisation	Etat de l'infrastructure	Observations
		01 station service	Tyo Village III B	Bon	Infrastructure privée
10.	Enseignement secondaire	-04 Lycées d'enseignement général	Lycée bilingue de Baleng, Lycée de Tougang II, Lycée de Famtchouet, lycée de Bapi	Bon	Insuffisance d'infrastructures
		01 Lycée technique	T chada	Bon	Insuffisance d'infrastructures
		02 CES	Singté, Konti	Bon	Insuffisance d'infrastructures
		11 collèges d'enseignement secondaire privé	Espace urbain communal	Bon	
		01 ENIET	Singté	Mauvais	Construire et équiper les salles de classe
11.	Emploi et Formation professionnelle	SAR/SM de	Doupé	Absence de bâtiment et ateliers pédagogiques	Construire et équiper les bâtiments pour abriter la SAR/SM
12.	Travail et Sécurité social	RAS			
13.	Tourisme et Loisir	-25 structures d'accueil et hébergement	Espace urbain communal	Bon	Structures privées
		09 sites touristiques répertoriés	Lac Baleng, Chute Mazo'o de Bandeng, forêt sacré de Baleng, Lac de Takouche à Baleng, Lac Doupé, Marre des hippopotames de Doupé, chefferie Baleng, chefferie Bapi, chefferie Bandeng	Site non aménagé	Aménager et rendre viable les sites touristiques identifiés dans la commune
		100 lieux de loisirs	Espace urbain communal	Bon	Structures privées
14.	Forêt et Faune	Reserve forestière de Baleng	Fampie II	Exploitation anarchique	Rétrocéder la gestion à la commune pour une bonne conservation -Créer un poste forestier à Baleng
		Forêts sacrées	Autour des chefferies		
15.	Environnement Protection de la Nature et développement Durable	Présence des zones d'espaces verts	Espace urbain	Aucun aménagement	Aménager les zones d'espaces verts dans la zone urbaine

N°	Secteur	Description	Localisation	Etat de l'infrastructure	Observations
16.	Habitat et Développement urbain	Présence d'un habitat moderne et traditionnel	Espace géographique de la commune	Non respect de plan d'urbanisme lors des constructions	Elaborer et mettre en application un plan d'urbanisme dans la commune
17.	Domaine, cadastre et affaires foncières	Présence des différents domaines dans l'espace géographique de la commune	Espace géographique de la commune	Mauvaise utilisation du domaine	Elaborer et mettre en application un POS dans la commune
18.	Recherche scientifique et innovation technologique	Site de multiplication des semences	Doupé	Mauvais	
19.	Commerce	04 marchés	Espace géographique de la commune	Insuffisance d'infrastructures	
		02 magasins de stockage	Doupé et Bapi	Abandonnées	Infrastructures l'UCCAO
20.	Jeunesse et Education Civique	Une délégation d'arrondissement de jeunesse et éducation civique	Djeleng	Mauvais	Bâtiment d'emprunt
		CMPJ	Lafé II	Mauvais	Construire et équiper le CMPJ de Baleng
21.	Sport et Education physique	Aires de jeux dans les écoles	Espace géographique de la commune	Mauvais état	Construire un complexe sportif dans l'espace urbain
22.	PME/ESA	01 unité de provenderie	Tyo Village III B	Bon	Infrastructures privées
		Des ateliers de couture et menuiseries	Disséminés dans l'espace géographique de la commune		
		04 Boulangeries	Lafé II, Djeleng IV, Tchitchap II, Djeleng II		
23.	Mines Industries et Développement Technologique	10 carrières de sables	Carrière de sable de Takouche I, Carrière de sable de Banefo-Mifi I, Carrière de sable de Banefo-Mifi II, Carrière de sable de Badeng1 Pont, Carrière de sable de Badeng 2 pont, Carrière de sable de Badeng 2 pont B, Carrière de sable de Kele		Mauvais état des voix d'accès

N°	Secteur	Description	Localisation	Etat de l'infrastructure	Observations
			1, Carrière de sable de Kele 2, Carrière de sable de Kelé 3, Carrière de sable volcanique de Takouche		
		01 carrière de pierres	Lafé I	Carrière abandonnée	
24.	Transport	03 agences de transport (Mazi, général, Avenir)	Tyo	Mauvais	Construire des infrastructures adéquates dans les agences de transport
		03 autos écoles	Tchitchap, Tougang Djeleng	Bon	Infrastructures privées
25.	Poste et télécommunication	01 bureau de poste	Djeleng IV	Bon	
		02 antennes de relais pour communication	Lafé II,	Bon	Faible couverture du réseau de téléphonie mobile pour tous les opérateurs
26.	Communication	03 Radios (Radio communautaire, Radio star, Radio Tankou)	Tyo village III B, Lafé II	Bon	
27.	Administration territoriale défense et sécurité	01 sous préfecture	Lafé II	Passable	Bâtiment d'emprunt
		03 brigades de gendarmerie	Baleng, Bapi Koptchou II	01 bâtiment mauvais à Koptchou II	
		01 Commissariat	Tyo village III B,	Mauvais	Bâtiment d'emprunt
		13 centres secondaires d'Etat Civil	Koptchou, Tchitchap, Baleng Chefferie, Bapi Chefferie, Badeng Chefferie, Konti Baleng Tyo Ville, Baye, Famtchouet, Lagoueng Iii, Tougang II, Tyo Village Banefo		
28.	Enseignement supérieur	Tankou supérieur	Tyo Village III B	Bon	

**Synthèse des résultats des diagnostics effectués lors de l'élaboration du plan de développement**

## 2.5 Principales potentialités et ressources de la commune

La commune de Bafoussam Ile dispose d'un potentiel de ressources variées sur lesquelles l'institution peut s'appuyer pour créer les richesses et l'emploi et contribuer à l'amélioration du cadre et conditions de vie des populations sur le territoire. Nous pouvons mettre en évidence entre autres :

- a) Les ressources minières :
  - ✓ 10 carrières de sables : Carrière de sable de Takouche I, Carrière de sable de Banefo-Mifi I, Carrière de sable de Banefo-Mifi II, Carrière de sable de Badeng1 Pont, Carrière de sable de Badeng 2 pont, Carrière de sable de Badeng 2 pont B, Carrière de sable de Kele 1, Carrière de sable de Kele 2, Carrière de sable de Kelé 3, Carrière de sable volcanique de Takouche
  - ✓ 01 carrière de latérites à Keuleu
  - ✓ 01 carrière de pierres à Lafé 1

Dont l'aménagement des voies d'accès et une exploitation rationnelle avec une juste répartition des entrées permettraient à la commune de disposer des sources de revenu pour la réalisation de certains projets sur le territoire.

- b) Des vastes étendues de terre

La commune regorge des terres assez fertiles par endroit ce qui constitue des bassins de production agricole (Banefo Mifi, Takouche, Doupé I, Doupé II, Doupé III, Bayé, Famtchouet, Bandeng).

On y retrouve aussi une zone de pâturage favorable à l'élevage du bovin dans la zone de Tchada 2.

### **c) Un potentiel hydrographique**

Le réseau hydrographique dans la commune d'arrondissement de Bafoussam Ile est constitué de plusieurs cours d'eaux à régime variable en fonction des saisons : crue en saison de pluie et étiage en saison sèche : on distingue principalement :

- ✓ Le cours d'eau Noun qui sert de frontière naturelle avec la commune de Kouoptamo
- ✓ Le cours d'eau Mifi qui sert de frontière naturelle avec la commune de Mbouda,
- ✓ Trois lacs naturels : Baleng, Doupé et Takouche
- ✓ De nombreux ruisseaux

On observe aussi dans ce réseau des chutes d'eaux comme celles de Bapi, Nefoloum et de Mazoo, et la marre d'eau des hippopotames de Doupé.

L'eau est utilisée pour la boisson, les activités domestiques et l'irrigation des parcelles agricoles notamment en saison sèche.

### **d) La forêt :**

La présence d'une réserve forestière de 96 d'hectares dans la zone de Ngalé mais dont malheureusement se fait une exploitation anarchique de la ressource par des riverains et d'autres personnes. Une rétrocession de la gestion à la commune permettrait que cette dernière prélève des revenus et pérennise la préservation de la ressource.

### **e) Les sites touristiques**

Le potentiel touristique existant (lacs, chute d'eau, chefferies traditionnelles, marre des hippopotames, etc ....) n'est pas viabilisé et exploité cependant on peut identifier sur le territoire plusieurs 28 infrastructures d'accueil et d'hébergement et les lieux de loisirs et détente notamment dans l'espace urbain de la commune.

### **f) Le dynamisme de la population**

Une population actuellement estimée à 149 662 habitants avec plus de 50% en zone urbaine. Son dynamisme est visible au travers des diverses activités économiques qu'elle exerce. Aussi, le brassage interethnique observé ainsi que la structure de l'organisation sociale sont une source potentielle d'investissement, d'innovations et de développement.

### **g) Les services déconcentrés de l'Etat**

Présents dans la commune ils offrent les appuis techniques et contribuent au développement socio économique du territoire.

## SYNTHESE DES RESULTATS DU DIAGNOSTIC

### 3 Synthèse des résultats du diagnostic

#### 3.1 Synthèse du DIC

##### 3.1.1 Gestion des ressources humaines

Variables d'observation	Modalités		Forces	Faiblesses
	Normes	Situation actuelle		
Existence d'un profil de carrière	Existence d'un document formel de profil de carrière	Un document de profil de carrière n'est pas défini	-Les dispositions sont mises en place pour permettre au personnel de bénéficier des avancements et même d'un reclassement -Il y a la possibilité de bénéficier d'un reclassement à l'issue d'une formation diplômante en lien avec le travail qui est fait par l'agent dans le service	Il n'existe pas de document formel de profil de carrière
Qui sont concernés par le profil de carrière	Chaque personnel dans sa catégorie doit être concerné par le profil de carrière	-Après une formation qui cadre avec le poste de travail, le personnel peut bénéficier d'un avancement d'échelon ou d'un reclassement	Possibilité d'évoluer au cours de sa carrière	La prise en compte d'une formation ou d'un diplôme dans la carrière n'est pas toujours automatique
Existence d'un document formel et officiel (Règlement intérieur, organigramme de services, manuel de procédures, fiche de présence effective au service)	-Existence de document formel et manuel de procédures internes -Que tous les documents et manuels soient connus du personnel	-Existence d'un organigramme de service -Existence d'un document de description de tâches par poste -Existence de fiche de présence effective -Existence de manuel de procédures internes dans les services	-Existence de plusieurs documents formels et officiels pour réguler le fonctionnement des services	-Quelques fois les vices de procédures sont constatés -Le personnel ne dispose pas ou ne connaît pas qu'un document de description de tâches existe -L'organigramme structuré et validé n'est pas entièrement mis en application -La délégation des tâches aux adjoints du maire n'est pas accompagnée d'un cahier de charges précis et formel -La tenue de la fiche de contrôle de présence n'est pas efficace
Mise en œuvre du document		La mise en œuvre des documents est	On se réfère toujours à ces	La compréhension des documents

Variables d'observation	Modalités		Forces	Faiblesses
	Normes	Situation actuelle		
		effective bien que pas toujours scrupuleusement respectés	documents et manuel de procédures pour travailler	<p>n'est pas la même par tout le personnel</p> <ul style="list-style-type: none"> <li>-Les manuels de procédures sont plus ou moins mis en application : on observe de part et d'autres des vices de procédures</li> <li>-L'organigramme adopté n'est pas intégralement mis en application due à l'insuffisance du personnel qualifié pour gérer les postes</li> <li>-Le document de description des tâches n'est pas suffisamment vulgarisé dans les services</li> <li>-Les adjoints ont du mal à mettre en œuvre les tâches déléguées faute de cahier de charge explicatifs</li> <li>-la fiche est déposée à l'entrée de l'institution et chacun signe à son arrivée mais il n'y a personne qui contrôle sur place</li> </ul>
Systeme d'évaluation du personnel	Mise en place d'une fiche d'évaluation du personnel	-Evaluation annuelle du personnel sur bulletin de note par le chef hiérarchique	Le personnel se fait évaluer chaque année -le personnel est mensuellement payé sur établissement d'une fiche de service rendu par le SG	Il n'existe pas un outil véritable pour l'évaluation du service rendu par chaque personnel
	Recherche de l'efficacité	-Chaque chef de service suit les activités du personnel à sa charge -Le personnel est évalué sur un bulletin de note qui lui permet de bénéficier aux avancements ou à un reclassement -le personnel est payé par mois sur la	Il existe une fiche de description de tâches par poste de travail	Les services n'ont pas de plan d'action pour permettre d'évaluer l'atteinte des objectifs



Variables d'observation	Modalités		Forces	Faiblesses
	Normes	Situation actuelle		
		base d'un document de service fait produit par le SG		
	Effet de suivisme	-Chaque chef de service suit les activités du personnel à sa charge		il n'existe pas d'outils fiables pour apprécier le service fait par chaque personnel
Système de motivation du personnel	Paiement de salaire et autres avantages sociaux	-Le salaire est payé tous les mois au personnel -la cotisation CNPS est régulièrement versée -La réglementation en vigueur accorde des primes qui sont payées à certains responsables	-Un état de salaire est produit tous les mois -les membres de l'exécutif bénéficient de leurs indemnités	Un état des dettes vis-à-vis du personnel en lien avec les arriérés des avancements n'est pas à jour
Recrutement du personnel	Publication de l'avis de recrutement	Le recrutement d'un personnel à la commune est assez complexe : pour le faire il faut que : -La commune dispose de ressources financières nécessaires pour la prise en charge -Le conseil municipal délibère et donne le quitus au Maire -La tutelle approuve le recrutement et dans le cas d'un agent communal c'est le préfet et s'il s'agit d'un contractuel l'avis du MINADT doit être requis	Le personnel est recruté sur la base de besoins réels	
Planification des ressources humaines	Détermination du profil dont on a besoin	???	???	Le personnel dans l'ensemble est toujours insuffisant et peu qualifié
Mode d'avancement	Etude de dossier par une commission mixte	La commission n'a pas tenu de session depuis 2 ans	La commission est composée du Maire, du SG, du DDTSS, d'un représentant du préfet.	Retard dans la tenue des sessions
Pouvoir de décision des avancements	Décision de la commission	Signature du PV de la commission par le maire et entériné par le préfet	-Règles définies et formelles pour pouvoir bénéficier d'un avancement	???

### 3.1.2 Gestion des ressources financières

Axes	Aspect	Prévu	Comment ça ce fait dans la commune	Force	Faiblesse	Observations
<b>Processus d'élaboration du budget</b>	Elaboration du budget	-Le budget est annuel -Le budget doit être élaboré avant le 31 Octobre	-Chaque année s'élabore un budget -La date du 31 octobre n'est toujours pas respectée -La coordination du processus d'élaboration est assurée par le Maire -Le SG et le RM sont impliqués -Les chefs de services remontent leurs besoins au maire	-Chaque année un budget est élaboré et soumis au vote du conseil -L'équipe d'élaboration est constituée des techniciens avertis	-La date limite pour l'élaboration n'est pas respectée	
	Décision/Vote du budget	-Vote par le conseil municipal -Le draft du budget doit être envoyé au conseiller 15 jours avant le tenu du conseil	-Le draft du budget est envoyé aux conseillers -les conseillers explorent le budget avant le vote	Projet de budget effectivement envoyé au conseiller	-Pas toujours dans les délais de 15 jours exigés	Le niveau intellectuel ne permet pas toujours à tous les conseillers de faire une exploration effective du budget pour une bonne compréhension avant le vote
	Approbation du budget	-Approbation par le préfet	Après le vote le SG prépare la délibération qui est signé par les conseillers et transmet au préfet pour approbation	Le budget et le compte administratif sont approuvés par la tutelle dans les délais réglementaire		Bonne collaboration entre la tutelle et l'exécutif
	Implication du CM		Chaque conseiller remonte auprès du maire les besoins de la communauté qu'il représente au conseil -En fonction des moyens disponibles le maire inscrit ces besoins dans le plan de campagne	Les conseillers remontent les besoins au niveau du maire	-Tous les conseillers ne remontent pas toujours les besoins -Les besoins exprimés ne sont pas toujours pris en compte	Certains conseillers pensent que l'exécutif ne prend jamais en compte leur doléance et trouve de ce fait que sa ne vaut pas la peine
	Implication des	Les populations peuvent	-Les populations remontent les	Les besoins remontés	Les besoins	

Axes	Aspect	Prévu	Comment ça ce fait dans la commune	Force	Faiblesse	Observations
	populations	remonter les besoins soit par le biais de leur conseiller municipal soit adressés une correspondance au maire	besoins via les conseillers -participent à l'élaboration du plan de développement pour remonter les besoins réels	sont les besoins réels des populations	exprimés ne trouvent pas toujours de solution	
<b>Suivi du budget</b>	Mise en œuvre du budget	-Le maire est l'ordonnateur -Le SG assure le suivi -Le RM contrôle le respect des lignes et la régularité des engagements - le conseil municipal approuve le compte administratif et de gestion du maire	-Le maire ordonne les engagements -L'exécution des dépenses suit la procédure -La tutelle suit l'exécution du budget et approuve le compte administratif	-Les règles de procédures sont mises en place -Le conseil pour le vote du compte administratif se tient	-Il ya parfois vice de procédure -les conseillers municipaux ne font pas de suivi effectif de la mise en œuvre	Les parties prenantes s'assurent à régulariser les procédures
<b>Transparence dans la gestion</b>	Procédures	Les règles et procédures sont mise en place et les responsabilités sont partagées	Sur le plan interne, l'exécution du budget est ordonnée par le maire, le secrétaire général assure le suivi et le receveur municipal contrôle la régularité et le respect des lignes budgétaires.	-Le Maire produit le compte de gestion -Le RM produit son rapport financier -Une session pour le vote du CA est tenue		

### 3.1.3 Gestion du patrimoine communal

Aspect d'analyse	Contraintes/Obstacles	Opportunités/potentialités	Faiblesses	Echecs	Succès
Typologie du patrimoine communale		Patrimoine communale diversifié fait des biens meubles et immeubles	-Certains éléments du patrimoine ne sont pas enregistrés -La comptabilité du patrimoine se fait encore manuellement -Il n'existe pas de magasin approprié pour le stockage -Insuffisance du matériel informatique		-Construction et équipement de l'immeuble siège de la commune -L'acquisition des biens meubles est progressive en fonction des besoins et des moyens disponibles -Chaque élément du patrimoine est enregistré sur une fiche

Aspect d'analyse	Contraintes/Obstacles	Opportunités/potentialités	Faiblesses	Echecs	Succès
			-Pas assez de réserve foncière -Les sites de marché ne sont pas construits -La longueur du réseau routier n'est pas connue et les axes routiers ne sont pas toujours entretenus		double de comptabilité matière
Mode de gestion du patrimoine			-Tous les détenteurs matériels ne détiennent pas la copie de fiche détenteur bien qu'ils aient signé -Les véhicules en circulation n'ont pas de cahier de bord -Le camion benne est dans un état avancé de vétusté	Un véhicule sur calle n'a pu être dépanné jusqu'à présent	-La gestion de chaque élément du patrimoine est affectée à l'utilisateur qui signe la fiche détenteur -La fiche de détenteur matériel renseigne sur l'affectation du matériel, la quantité et l'état

### 3.1.4 Gestion des relations

Nom du partenaire	Type de relation	Partenariat formel ou informel	Type d'appui reçu	Fréquence des rencontres de concertation
Programme National de Développement Participatif (PNDP)	Collaboration	Formel convention de collaboration signée	-Appui à l'élaboration de plan de développement -Renforcement des capacités -Financement des microprojets -Prise en charge à durée déterminée d'un agent financier -Apport en matériel informatique et moyen de locomotion (Moto)	En tant que de besoin
Fonds Spécial d'Intervention et d'Equipements Inter Communal (FEICOM)	Collaboration	Formel (banque des communes)	-Financement des projets (emprunt et don) -Gestion des CAC	En tant que de besoin
PADDL/GIZ	Collaboration	Convention de collaboration	-Appui technique (renforcement des capacités et accompagnement) -Appui matériel -Appui à la cartographie communale	-Présence d'un assistant technique -Rencontre en tant que de besoin

Nom du partenaire	Type de relation	Partenariat formel ou informel	Type d'appui reçu	Fréquence des rencontres de concertation
			-Appui à la mise en place d'une plate forme de concertation avec les acteurs économiques -Accompagnement à la mise en place d'un mécanisme de gestion et de pérennisation des points d'eau dans les villages -Apport en matériel didactique et moyen de locomotion (Moto)	
Université de Dschang	Collaboration	Signature d'une convention cadre	Réception des stagiaires qui ont mis à jour la base de données cartographique et formé deux employés de la commune	En tant que de besoin
Ambassade du Japon	Collaboration	Convention de financement	Cofinancement d'un projet de construction de et équipement de 5 salles de classe et d'un bloc latrine de 6 compartiments	
Union Européenne	Collaboration	Formel	Cofinancement d'un projet d'appui à la gouvernance locale (2012 – 2015)	Lors des missions de suivi évaluation
RIDEV	Collaboration	Formel	Appui technique dans la mise en œuvre de projet	Présence d'un personnel au sein du projet
ETRAFOR	Collaboration	Formel	Appui technique dans la mise en œuvre de projet	Présence d'un personnel au sein du projet
Ligue des Droits de l'homme et de liberté	Collaboration	Formel	Appui technique dans la mise en œuvre de projet	Présence d'un personnel au sein du projet

**Tableau N° 8 : Synthèse des forces et faiblesses de l'institution communale**

Aspect d'analyse	Contraintes/ Obstacles	Opportunités/ potentialités	Faiblesses	Echecs	Succès
<b>Axe de diagnostic : Gestion des ressources humaines</b>					
Personnel	-les contraintes budgétaires par rapport au recrutement	-Personnel de catégorie diversifiée au sein de l'institution communale -Présence dans les environs de structures de formation -Personnel jeune dans l'ensemble au sein de l'institution -la possibilité qu'offre l'institution au personnel pour aller en formation	-Insuffisance du personnel qualifié pour mettre en œuvre l'organigramme validé -Niveau de formation bas pour plus de 50% du personnel (CEPE) -Retard dans la tenue des sessions d'avancement du personnel -Tout le personnel n'a pas à sa disposition le document de description de tâches -Absence d'une mutuelle de personnel -Les arriérées dues aux avancements du personnel ne sont pas actualisés -Absence d'un personnel de maintenance informatique	-Le système mis en place pour le suivi de la présence effective au service est inefficace -Les formations reçues par le personnel ne sont pas toujours mises en application	-Contrat de travail établi avec chaque personnel -Existence d'un document de description de tâches -Mise en place d'un organigramme structuré -Organisation des sessions de renforcement des capacités à l'interne -Formation du personnel sur le tas pour la gestion des tâches -Paiement régulier des salaires et indemnités
Politique de gestion des ressources humaines	-Les textes en vigueur n'accordent pas les gratifications à tout le personnel	-Mise en application du code de travail -Présence dans l'environnement de la commune des compétences que la commune peut solliciter	-Absence d'un document formel de profil de carrière -Fichier du personnel non actualisé -Absence d'un outil pour l'évaluation des performances du personnel -la gestion du fichier personnel est manuelle	-Gestion inefficace de la fiche de présence -Retard observé dans la tenue des sessions d'avancement du personnel	-Existence d'un bureau de gestion du personnel -Mise en application d'un système de gratification du personnel

Aspect d'analyse	Contraintes/ Obstacles	Opportunités/ potentialités	Faiblesses	Echecs	Succès
Viabilité organisationnelle	Insuffisance du personnel qualifié pour l'opérationnalisation de l'organigramme	-L'institution a un exécutif de 4 membres -Tous les membres de l'exécutif sont résidents	-Faible mise en application de l'organigramme validé -Le document de description de tâche n'est pas vulgarisé dans les services -Absence d'un cahier de charge de description des tâches aux adjoints -Les services n'ont pas de plan d'action -Les services ne produisent pas de rapport d'activité	-Tous les services inscrits dans l'organigramme ne sont pas opérationnels	-Présence d'un organigramme structuré -Elaboration d'un document de description de tâches par poste -Mise en application du décret sur la délégation des tâches aux adjoints
Fonctionnement des services		-7 services sont opérationnels au sein de l'institution	-Les services n'élaborent pas de plan d'action -Les services ne produisent les rapports d'activités -L'irrégularité dans la tenue des réunions de coordination de service -Absence/Insuffisance du matériel informatique dans certains services -Absence d'une cellule informatique pour la gestion du parc existant	-L'animation des services n'est pas effective par le SG -Faible maîtrise du document de description de tâche dans les services -Faible référence au document de description de tâche pour faire le travail	-Tenue des réunions sur la coordination du maire -Le chef de chaque service assure la mise en œuvre des activités dans son service -Collaboration franche et effective entre les services
<b>Axe de diagnostic : Gestion des ressources financières</b>					

Aspect d'analyse	Contraintes/ Obstacles	Opportunités/ potentialités	Faiblesses	Echecs	Succès
Source de provenance des recettes de la commune	-Le chevauchement de la zone de collecte des taxes avec celle contrôlé par la communauté urbaine	-Existence d'un potentiel important des sources de recettes dans la commune et dans l'environnement national et international -L'existence des péréquations reversées par la CU et par l'Etat (DGD)	-Certaines sources de recettes sont soit peu ou sous exploités -Faible niveau de mobilisation des recettes propres -Non prise en compte du potentiel des contribuables dans les prévisions	Toutes les sources de recettes prévues dans la loi sur la taxe sur le développement local ne sont pas exploitées	-Aptitude de l'exécutif à recourir aux sources de financements dans le cadre des partenariats -Financement reçu de l'UE pour la mise en œuvre d'un projet de gouvernance locale
Processus d'élaboration et de suivi de la gestion du budget	Les lignes budgétaires doivent être respectées	Existence de plusieurs catégories d'acteurs pouvant être impliqué dans le processus	- Le délai requis pour l'élaboration n'est pas toujours respecté -Les conseillers ne reçoivent pas toujours le draft du projet de budget dans le délai requis -Les conseillers ne suivent pas la mise en œuvre du budget pendant l'exécution -En cas d'insuffisance des ressources, le fonctionnement est privilégié à l'investissement	-Le budget prévu n'est réalisé qu'à hauteur de 60%	-L'institution élabore et soumet au vote son budget chaque année -Plusieurs acteurs au sein de l'institution y prennent part -Une session pour le vote du compte de gestion et des rapports financiers est organisée -La conception du budget s'appuie sur le plan de campagne et sur le document de plan de développement
Structure du budget	La réglementation en vigueur fixe les normes à respecter (Investissement et fonctionnement)	-Le budget précédent et le compte administratif permettent de mieux bâtir la structure du budget futur	-Les prévisions de recettes ne tiennent pas toujours compte de la capacité locale de mobilisation -Le fichier des contribuables n'est pas pris en compte lors des prévisions des recettes	Les prévisions ne sont pas réalisées à 100%	La structure du budget tient compte des lignes de fonctionnement et d'investissement dans le quota de pourcentage prévu



Aspect d'analyse	Contraintes/ Obstacles	Opportunités/ potentialités	Faiblesses	Echecs	Succès
Mécanisme de collecte des fonds propres	Réticence des contribuables à libérer les impôts	-Disponibilité d'un éventail de sources de recettes au niveau local	-Faible niveau de recouvrement des recettes -Baisse du niveau de recouvrement au cours des 3 dernières années -Absence d'une véritable stratégie et de plan d'action pour la collecte des recettes propres -Les moyens ne sont pas toujours mis à disposition à temps pour le recouvrement des taxes ponctuelles (taxe agricole) -L'assiette fiscale reste encore peu étendue par rapport à ce qui est prévu par la réglementation -Le fichier des contribuables n'est pas actualisé	-Les montants prévus ne sont pas collectés	-Organisation des campagnes périodiques de recouvrement -Mise en place d'une plate forme de concertation avec les contribuables -Elaboration d'un fichier des contribuables -Un agent de l'institution communale suit le niveau de recouvrement et de reversement des quottes part au niveau du CDI
Transparence dans la gestion du budget		Existence des manuels de procédures de gestion	-Quelque fois des vices de procédures -Le mécanisme de gestion des fonds de l'UE se trouve être déconnecté des procédures de gestion du budget de l'institution		-Production du compte de gestion et des rapports financiers à temps

Aspect d'analyse	Contraintes/ Obstacles	Opportunités/ potentialités	Faiblesses	Echecs	Succès
Investissements	<p>Les moyens financiers sont limités</p> <p>-Les besoins en termes d'investissement sont considérables</p>	<p>Le plan de développement met en évidence les besoins réels pour chaque communauté dans la commune</p>	<p>-Le taux de réalisation des investissements reste bas</p> <p>-Il est difficile de prévoir avec exactitude la valeur des subventions et de la DGD pour la réalisation des investissements</p> <p>-Faible niveau d'investissement dans les projets économiques</p> <p>-Les investissements réalisés dans le cadre du projet PAGL cofinancé par l'UE ne seront capitalisés par l'institution qu'à la fin du projet</p>	<p>Les prévisions en termes d'investissements ne sont pas réalisées à 100%</p>	<p>-Chaque année des réalisations sont faites en termes d'investissements</p> <p>-Il y a des réalisations qui sont entrain d'être faites dans le cadre du PGL et qui seront capitalisés à l'issu du projet</p> <p>-l'institution bénéficie des sources de financements du BIP, de la DGD et d'autres partenaires au développement pour la réalisation des investissements</p> <p>-La population contribue quelques fois pour la réalisation des infrastructures communautaires</p> <p>-Fort niveau d'investissement dans les projets sociaux</p>
Gestion des engagements de la commune		<p>Possibilité d'avoir des emprunts et de gérer progressivement</p>	<p>-Sur le plan interne les arriérés de salaire dû aux avancements ne sont pas capitalisés</p>		<p>L'institution gère bien son portefeuille d'emprunt avec le FEICOM</p>
<b>Axe de diagnostic : Gestion du patrimoine communal</b>					

Aspect d'analyse	Contraintes/ Obstacles	Opportunités/ potentialités	Faiblesses	Echecs	Succès
Typologie du patrimoine communale		Patrimoine communale diversifié fait des biens meubles et immeubles	<ul style="list-style-type: none"> <li>-Certains éléments du patrimoine ne sont pas enregistrés</li> <li>-La comptabilité du patrimoine se fait encore manuellement</li> <li>-Il n'existe pas de magasin approprié pour le stockage</li> <li>-Insuffisance du matériel informatique</li> <li>-Pas assez de réserve foncière</li> <li>-Les sites de marché ne sont pas construits</li> <li>-La longueur du réseau routier n'est pas connue et les axes routiers ne sont pas toujours entretenus</li> <li>-Absence d'une réserve foncière</li> </ul>		<ul style="list-style-type: none"> <li>-Construction et équipement de l'immeuble siège de la commune</li> <li>-L'acquisition des biens meubles est progressive en fonction des besoins et des moyens disponibles</li> <li>-Chaque élément du patrimoine est enregistré sur une fiche double de comptabilité matière</li> </ul>
Mode de gestion du patrimoine			<ul style="list-style-type: none"> <li>-Tous les détenteurs matériels ne détiennent pas la copie de fiche détenteur bien qu'ils aient signé</li> <li>-Les véhicules en circulation n'ont pas de cahier de bord</li> <li>-Le camion benne est dans un état avancé de vétusté</li> </ul>	Un véhicule sur calle n'a pu être dépanné jusqu'à présent	<ul style="list-style-type: none"> <li>-La gestion de chaque élément du patrimoine est affectée à l'utilisateur qui signe la fiche détenteur</li> <li>-La fiche de détenteur matériel renseigne sur l'affectation du matériel, la quantité et l'état</li> </ul>

Aspect d'analyse	Contraintes/ Obstacles	Opportunités/ potentialités	Faiblesses	Echecs	Succès
Systeme d'entretien		Présence des structures de maintenance dans les environs de l'institution	-Absence d'une équipe pour la maintenance du matériel roulant		-L'immeuble siège est à l'état neuf mais des réaménagements s'y font déjà et la toiture suinte par endroit -Absence de personnel mécanicien pour la réparation et l'entretien du matériel roulant -Le mobilier et équipement de bureau est progressivement renouvelé en fonction des besoins et des moyens disponibles -L'immeuble siège est à l'état neuf et un système permanent d'entretien est mis en place
<b>Axe de diagnostic : Gestion des relations</b>					
Rapport avec les acteurs externes		Existence de plusieurs acteurs et institutions dans l'environnement de la commune	-Faible sollicitation des sectoriels		-Etablissement de convention de collaboration avec les partenaires -Aptitude à rechercher les partenaires externes
Partenariats		-Possibilité de rechercher et de signer des conventions avec les partenaires -Domaine de partenariat diversifié	-Tous les membres de l'exécutifs n'ont pas le même niveau de connaissance sur le porte feuille de partenariat et les domaines de compétence		Convention de partenariat avec : -PNDP -PADDL/GIZ -Ambassade du Japon -Université de Dschang

Aspect d'analyse	Contraintes/ Obstacles	Opportunités/ potentialités	Faiblesses	Echecs	Succès
Communication		Présence de moyens de communication moderne au sein de l'institution	-La production du bimensuel d'information est à l'arrêt -Le site web n'est pas actualisé -Les administrateurs du site web ne sont pas suffisamment outillés		-Présence d'un service de communication au sein de l'institution communale -Utilisation des supports variés par l'institution pour communiquer tant à l'interne qu'avec l'extérieur (Tableau d'affichages, dépliants, bulletin d'information, radio communautaire, journée porte ouverte) -Présence des moyens de communication moderne au sein de l'institution communale (site web, adresse email) -Tous les bureaux sont inter reliés par interphone et sont connectés au réseau internet

Source : Synthèse des résultats du DIC réalisé en Août 2014

### 3.1.5 Axes de renforcement

Aspect analysé	Actions prioritaires
<b>Axe de diagnostic : Gestion des ressources humaines</b>	
Personnel	-Recruter du personnel qualifié pour rendre complètement opérationnel l'organigramme structuré et validé, -Organiser une session pour régulariser les avancements du personnel -mettre à la disposition de tous les services l'organigramme et le document de description des tâches par poste de travail -Faire un état de la situation des engagements internes en lien avec les arriérés des avancements du personnel -Recruter du personnel pour la maintenance du réseau informatique au sein de l'institution -Laisser le contrôle de l'effectivité de présence au service au bon soin de chaque chef de service -Mettre en place un mécanisme de suivi évaluation de la mise en œuvre par le personnel des formations reçues à l'interne -Mettre en place et rendre formel la mutuelle du personnel de la commune
Politique de gestion des ressources humaines au sein de l'institution	-Elaborer et rendre formel un document de profil de carrière au sein de l'institution -Elaborer et mettre en application un outil précis pour l'évaluation des performances du personnel -Mettre à jour le fichier du personnel et informatiser le système de gestion

<b>Aspect analysé</b>	<b>Actions prioritaires</b>
Viabilité organisationnelle	<ul style="list-style-type: none"> <li>-Rendre fonctionnel tous les services et bureaux prévus dans l'organigramme structuré et validé</li> <li>-Vulgariser le document de description des tâches au sein de chaque service et bureau</li> <li>-Elaborer et suivre la mise en application du cahier de charges pour chaque adjoint du maire</li> <li>-Instituer au sein des services l'élaboration des plans d'actions, la production des rapports d'activités</li> <li>-Mettre en place un système de gestion axée sur les résultats</li> </ul>
Fonctionnement des services	<ul style="list-style-type: none"> <li>-Redynamiser la tenue à fréquence régulière des réunions de coordination de services</li> <li>-Impulser au niveau du secrétariat général l'animation et la coordination du fonctionnement effective des services</li> <li>-Doter les services (Etat civil, Service technique, Archives, bureau du personnel, bureaux des membres de l'exécutif) en matériel informatique</li> <li>-Créer et rendre opérationnel une cellule de maintenance informatique</li> </ul>
<b>Axe de diagnostic : Gestion des ressources financières</b>	
Sources de provenances des recettes de la commune	-Explorer et exploiter toutes les sources potentielles de recettes existants au sein de la commune
Processus d'élaboration et de suivi de la gestion du budget	<ul style="list-style-type: none"> <li>-Respecter le délai du 30 Octobre pour avoir bouclé le processus d'élaboration du budget</li> <li>-Mettre en place un dispositif qui permette de transmettre le projet de budget au conseiller dans le délai de temps prévu (15 jours avant le conseil)</li> <li>-Mettre en place une stratégie pour permettre au conseil municipal de faire un suivi effectif de la mise en œuvre de l'exécution du budget</li> <li>-Améliorer le niveau de réalisation du budget</li> </ul>
Structure du budget	<ul style="list-style-type: none"> <li>-Prendre en compte le potentiel des contribuables pour envisager les prévisions de recettes</li> <li>-prendre en compte le taux de pourcentage requis dans les lignes du budget (fonctionnement et investissement)</li> </ul>
Mécanisme de collecte des fonds propres	<ul style="list-style-type: none"> <li>-Elaborer et mettre en application une stratégie et un plan d'action pour la collecte des ressources propres</li> <li>-Allouer aux équipes de collecte des taxes ponctuelles des moyens adéquats à temps réel</li> <li>-Explorer l'assiette de fiscalité locale et prendre en compte d'autres taxes</li> <li>-Faire une adéquation entre les sources de collectes et les prévisions de collecte</li> <li>-Mettre à jour tous les 2 ans le fichier des contribuables</li> </ul>
Transparence dans la gestion du budget	<ul style="list-style-type: none"> <li>-Mettre en application les manuels de procédures et éviter de plus en plus les vices de procédures</li> <li>-Mettre en place un dispositif pour la capitalisation des acquis de la mise en œuvre des acquis du PAGL pour préparer la rétrocession</li> </ul>
Investissements	<ul style="list-style-type: none"> <li>-Réaliser les investissements productifs</li> <li>-Mobiliser plus de moyens pour accroître le taux de réalisation des investissements</li> </ul>
Gestion des engagements de la commune	Mettre à jour la situation de la dette interne de la commune vis-à-vis du personnel
<b>Axe de diagnostic : Gestion du patrimoine de l'institution communale</b>	
Typologie du patrimoine	-Actualiser le fichier du patrimoine

Aspect analysé	Actions prioritaires
	<ul style="list-style-type: none"> <li>-Prendre en compte dans le fichier tout le patrimoine de la commune (site de marché, points d'eau construits, réseau routiers)</li> <li>-Aménager un magasin de stockage du matériel</li> <li>-Négocier et acquérir une réserve foncière</li> <li>-Suivre jusqu'à aboutissement la demande d'acquisition de la réserve forestière de Baleng</li> <li>-Acquérir une nouvelle benne</li> </ul>
Gestion du patrimoine	<ul style="list-style-type: none"> <li>-Exiger à chaque détenteur de matière de se munir du double de sa fiche de détention du matériel</li> <li>-Veiller au respect des procédures en matière de commande et de réception</li> </ul>
Système d'entretien	<ul style="list-style-type: none"> <li>-Créer et rendre fonctionnel une unité de maintenance du matériel roulant au sein de l'institution</li> <li>-Vendre le véhicule sous calle pour acquérir un autre</li> </ul>
<b>Axe de diagnostic : Gestion des relations et communication</b>	
Rapport avec les institutions et les OSC	<ul style="list-style-type: none"> <li>-Solliciter au maximum les services des sectoriels pour la mise en œuvre des compétences transférées et les actions inscrites dans le PCD</li> <li>-Mettre à jour le répertoire des OSC qui interviennent dans la commune et établir les relations formelles de partenariats avec elles</li> </ul>
Partenariat	<ul style="list-style-type: none"> <li>-Mettre un accent sur la recherche des nouveaux partenaires et consolider les acquis avec ceux qui existent déjà</li> <li>-Mettre au même niveau d'information tous les membres de l'exécutif sur le porte feuille des partenaires actuels de la commune et le type des rapports</li> </ul>
Communication	<ul style="list-style-type: none"> <li>-Relancer la production du bimensuel d'information notamment « Bafoussam 2 info »</li> <li>-Mettre à jour le site web de la commune</li> <li>-renforcer les capacités des administrateurs du site web</li> </ul>

## 3.2 Problèmes et besoins identifiés par secteur

### 3.2.1 Secteur Agriculture

**Problème identifié dans la commune :** Difficultés pour les producteurs à développer une agriculture rentable dans la commune

Causes/ Effets	Villages/ Quartiers concernés	Besoins envisagés
<ul style="list-style-type: none"> <li>-Insuffisance des moyens matériels et d'équipements dans les services d'encadrement existant</li> <li>- Faible opérationnalisation des services sur le terrain</li> <li>-Irrégularité de certains personnels d'encadrement à leur poste de travail</li> </ul>	Lafé II	<ul style="list-style-type: none"> <li>-Construire et équiper la DAADER de Bafoussam Ile</li> <li>-Doter la DAADER de Bafoussam Ile d'un moyen de déplacement adéquat</li> </ul>
	Lafé II	Construire et équiper le CEAC de Baleng
	Bapi, Bandeng, Tchada, Doupé, Famtchouet, Bayé, Tchitchap et Singté	Construire et équiper 08 postes agricoles dans la Commune : Bapi, Bandeng, Tchada, Doupé, Famtchouet, Bayé, Tchitchap et Singté

Causes/ Effets	Villages/ Quartiers concernés	Besoins envisagés
		<p>-pourvoir 08 motos pour les de déplacement dans les poste agricoles de Bapi, Bandeng, Tchada, Doupé, Famtchouet, Bayé, Tchitchap et Singté</p> <p>Sensibiliser 09 chefs de poste agricole (Bapi, Bandeng, Tchada, Doupé, Famtchouet, Bayé, Tchitchap et Singté, Djassa, Famtchouet) sur l'intérêt de leur présence effective à leur poste de travail pour répondre aux sollicitations des producteurs</p>
<p>Faible couverture géographique des structures d'encadrement dans la commune</p> <p>-Faible niveau d'encadrement des producteurs</p> <p>-Nombre de producteurs à encadrer par un vulgarisateur élevé</p> <p>-Fort risque que plusieurs producteurs ne soient pas encadrés</p>	<p>Dionkou I, Doupé III, King Place Baleng, Konti II, Nefoloum, Tchada I, Tyo Lagoueng II,</p>	<p>Créer, construire, équiper et rendre fonctionnel 07 postes agricoles dans la commune :</p> <ul style="list-style-type: none"> <li>- PA de Dionkou I,</li> <li>-PA de Doupé III,</li> <li>-PA de King Place Baleng,</li> <li>-PA de Konti II,</li> <li>-PA de Nefoloum,</li> <li>-PA de Tchada I,</li> <li>-PA de Tyo Lagoueng II</li> </ul> <p>Doter la commune de 07 motos de déplacement adéquat pour chacun des postes agricoles nouvellement crée</p>
<p>Faible maîtrise des techniques de production par les producteurs dans la commune</p> <p>-Dégradation du sol due à certaines mauvaises pratiques culturales</p> <p>-Baisse de la production</p> <p>-Baisse des sources de revenus</p> <p>Méconnaissance des techniques de l'agriculture périurbaine</p>	<p>Badiontong, Bakajou, Bakelac, Balatchouet, Balaveng, Banefo Mifi, Bayé, Bazengam, Dionkou I, Dionkou II, Dionkou III, Djassa, Doupé I, Doupé II, Doupé III, Famtchouet I, Famtchouet II, Famtchouet III, Fampie I, Fampie II, King Place Baleng, King Place Bandeng, King Place Bapi, Keuleu, Konti I, Konti II, Lafé I, Lagoueng I, Lagoueng II, Lagoueng III, Nefoloum, Ngonglé, Singté, Takouche, Tchada I, Tchada II, Tchitchap I, Tougang Village III, Tougang VI, Tyo Lagoueng I, Tyo Lagoueng II, Tyo Lagoueng III, Tyo Village I, Tyo Village IV,</p> <p>Espace urbain communal</p>	<p>Former les producteurs des 44 villages ruraux sur les techniques culturales modernes et la conservation des semences et des produits.</p> <p>Organiser l'encadrement des populations urbaines pratiquant de l'agriculture péri urbaine</p>
<p>Baisse de la fertilité des sols dans les zones de production</p> <p>-Faible rendement agricole</p> <p>-Baisse de la production</p> <p>-Baisse des sources de revenus</p>	<p>Badiontong, Bakajou, Bakelac, Balatchouet, Balaveng, Banefo Mifi, Bayé, Bazengam, Dionkou I, Dionkou II, Dionkou III, Djassa, Doupé I, Doupé II, Doupé III, Famtchouet I, Famtchouet II, Famtchouet III, Fampie I, Fampie II, King Place Baleng, King Place Bandeng, King Place Bapi, Keuleu, Konti I, Konti II, Lafé I, Lagoueng I, Lagoueng II, Lagoueng III, Nefoloum, Ngonglé, Singté, Takouche,</p>	<p>Renforcer les capacités des producteurs dans les 44 villages ruraux sur les pratiques agroforestières, la fabrication du compost et l'amendement organique (fientes de poules)</p>



Causes/ Effets	Villages/ Quartiers concernés	Besoins envisagés
	T chada I, T chada II, T chitchap I, Tougang Village III, Tougang VI, T yo Lagoueng I, T yo Lagoueng II, T yo Lagoueng III, T yo Village I, T yo Village IV,	
<p>-Cherté des intrants agricoles (semences améliorées, engrais et pesticides)</p> <p>-Eloignement des points de vente des intrants agricoles (Engrais, semences améliorées et autres)</p> <p>-Faible utilisation des semences améliorées</p> <p>-Faible organisation des producteurs dans les villages</p> <p>Insuffisance des sources de financements des projets de production agricole</p> <p>-Eloignement des points de vente des intrants agricole de certains villages</p> <p>-Longues distances à parcourir pour obtenir les intrants de qualité</p>	<p>Badiontong, Bakajou, Bakelac, Balatchouet, Balaveng, Banefo Mifi, Bayé, Bazengam, Dionkou I, Dionkou II, Dionkou III, Djassa, Doupé I, Doupé II, Doupé III, Famtchouet I, Famtchouet II, Famtchouet III, Fampie I, Fampie II, King Place Baleng, King Place Bandeng, King Place Bapi, Keuleu, Konti I, Konti II, Lafé I, Lagoueng I, Lagoueng II, Lagoueng III, Nefoloum, Ngonglé, Singté, Takouche, T chada I, T chada II, T chitchap I, Tougang Village III, Tougang VI, T yo Lagoueng I, T yo Lagoueng II, T yo Lagoueng III, T yo Village I, T yo Village IV,</p>	<p>-Promouvoir les organisations de producteurs d'envergures dans la production semencière</p> <p>- Faire un plaidoyer en vue de subventionner les engrais et produits phytosanitaires aux producteurs</p> <p>Former les producteurs à l'organisation des achats groupés d'intrants agricoles</p> <p>Informier et éduquer les producteurs sur les procédures de création de coopérative ou de la mutation des GICs en Coopératives</p> <p>Informier les populations de chaque groupement dans la commune sur la stratégie de développement agricole et les projets et programmes d'appui à la production mis en place par le MINADER</p>
<p>-Longues distances à parcourir pour obtenir les intrants de qualité</p>	<p>Bazengam, Doupé III, Famtchouet I, King Place Bandeng, T chada I, T yo Lagoueng III,</p>	<p>Faciliter l'ouverture des points de vente des intrants agricoles dans les villages</p>
<p>Mauvais état des voies d'accès dans les zones de production</p> <p>-pénibilité à faire évacuer les récoltes des zones de production</p> <p>-Abandon des cultures en champ</p> <p>-Manque à gagner aux producteurs</p> <p>-Accentuation de la pauvreté dans les villages</p>	<p>Bapi, Bandeng, Takouche, Banefo Mifi, T chada, Konti II, Bayé, T yo Lagoueng I, Doupé III, Famtchouet</p>	<p>Aménager les voies d'accès dans les principaux bassins de production dans la commune de Bafoussam Ile</p>
<p>Insuffisance d'infrastructures et équipement pour la conservation/stockage et</p>	<p>Badiontong, Bayé, Bazengam, Doupé II, Famtchouet I, Lafé I, Nefoloum, Banefo Mifi, Takouché</p>	<p>Construire un magasin de stockage des produits agricoles dans les villages concernés.</p>

Causes/ Effets	Villages/ Quartiers concernés	Besoins envisagés
transformation des produits de récolte -Braderie des produits -Périssabilité des produits -pénibilité à faire évacuer les récoltes des zones de production -Abandon des cultures en champ -Manque à gagner aux producteurs		
-Attaque des cultures par les chenilles défoliatrices	T akouche	Organiser les campagnes de lutte contre les chenilles dans les villages concernés
-Baisse de la production	Tous les villages dans la commune	Organiser régulièrement des campagnes de traitement des plantations aux produits phytosanitaires
Destruction des plantes par les insectes nuisibles et autres parasites Dévastation des cultures par les animaux en divagation	Tous les villages dans la commune	Sensibiliser les populations à la mise en enclos des animaux en élevage

### 3.2.2 Elevage Pêche et Industries Animales

**Problème identifié dans la commune :** Difficulté à pratiquer un élevage rentable et durable dans la Commune de Bafoussam Ile

Causes/ Effets	Villages/ Quartiers concernés	Besoins envisagés
-Insuffisance des moyens matériels et d'équipements dans les services d'encadrement existant	Lafé II	-Construire et équiper la DAEPIA de Bafoussam Ile -Doter la DAEPIA de Bafoussam Ile d'un moyen de déplacement adéquat
- Faible opérationnalisation des services sur le terrain Insuffisance de structures d'encadrement des éleveurs dans la commune Faible encadrement des producteurs	Tchada II, King Place Bandeng, Banefo Mifi, Famtchouet, Bapi, Famtchouet II	Créer, construire et rendre fonctionnel 06 Centres Zootechniques et Vétérinaires : - Centre Zootechnique et Vétérinaire tchada II - Centre Zootechnique et Vétérinaire king place bandeng - Centre Zootechnique et Vétérinaire banefo mifi - Centre Zootechnique et Vétérinaire famtchouet - Centre Zootechnique et Vétérinaire bapi - Centre Zootechnique et Vétérinaire famtchouet II
-Surcharge de travail chez l'agent d'encadrement existant -Pratique quotidienne de l'élevage traditionnel à faible rendement	Tous les villages dans la commune	Former les populations sur les techniques d'élevage moderne (poulets de chairs, porcs, pondeuses et petits ruminants)
Faible maîtrise des techniques modernes d'élevage par les populations -Pratique quotidienne de l'élevage traditionnel à faible	Tous les villages dans la commune	Sensibiliser les populations à la mise en enclos des animaux en élevage

Causes/ Effets	Villages/ Quartiers concernés	Besoins envisagés
rendement -Rareté des produits d'élevage sur les marchés locaux -Cherté des produits d'élevage sur le marché -Déplacement vers le centre ville de Bafoussam Ile pour avoir accès aux produits d'élevage Pratique récurrente de l'élevage traditionnel -Les animaux sont en divagation et détruisent les cultures -Conflits récurrents entre agriculteur et éleveurs		
Coût élevé des intrants pour l'élevage (aliments et produits vétérinaires) -Ravitaillement difficile en aliments (les quelques points existant ne dispose pas de tous ce que l'on veut) -Alimentation peu optimal des bêtes élevées -Faible croissance des bêtes en général -Faible production	Tous les villages dans la commune	Former les populations sur les techniques de composition d'aliments pour l'élevage
-Faible structuration des éleveurs dans la Commune -Ignorance des éleveurs sur l'existence des services d'élevage dans la Commune -Faible fréquentation des services d'élevage par les éleveurs	Tous les villages	-Informer les éleveurs sur l'importance de se constituer en coopérative/association (achats groupés des intrants d'élevage, demande d'appuis financiers) -Informer et communiquer sur l'existence et le rôle des services d'élevage
Absence d'un abattoir municipal dans la commune -Tuerie des animaux dans les conditions douteuses -Perte des devises pour la commune	Espace urbain communale	Construire et équiper un abattoir dans la commune de Bafoussam Ile
-Maladie récurrente chez les animaux Réduction de la taille des élevages	Tous les villages dans la commune	Organiser de manière régulière les campagnes de vaccination des animaux dans les élevages Renforcer la campagne de vaccination des animaux de compagnie (chiens, chats et singes) contre la rage (effectif estimé à 1200)
Rareté des alevins dans les zones de piscicultures dans la commune -Abandon de l'activité -Rareté de la ressource	King place Bapi Bapi	Créer un centre d'alevinage dans la commune Réhabiliter les étangs piscicoles abandonnés

### 3.2.3 Secteur : MINSANTE

**Problème central identifié :** Difficulté d'accès aux soins de santé de qualité dans les structures de santé présentes dans la commune de Bafoussam Ile

Causes/ Effets	Villages/ Quartiers concernés	Besoins envisagés
<p>Absence d'une structure de santé dans certains villages de la commune</p> <ul style="list-style-type: none"> <li>-Longues distances à parcourir pour atteindre une structure de santé</li> <li>-Recours à la médecine traditionnelle</li> <li>-Pratique de l'auto médication</li> <li>-Risque de chronicité des maladies</li> <li>-Déplacements des villages vers le centre ville pour rechercher les spécialistes</li> </ul>	<p>Dionkou I, Tchitchap I, Tougang VI (Mebouti), Koptchou I (un terrain est déjà disponible), T yo Village III B</p>	<p>Créer, construire et équiper 05 nouveaux CSI dans la commune :</p> <ul style="list-style-type: none"> <li>- Créer, construire et équiper un nouveau centre de santé intégré à Dionkou I,</li> <li>- Créer, construire et équiper un nouveau centre de santé intégré à Tchitchap I,</li> <li>- Créer, construire et équiper un nouveau centre de santé intégré à Tougang VI (Mebouti),</li> <li>- Créer, construire et équiper un nouveau centre de santé intégré à Koptchou I (un terrain est déjà disponible),</li> <li>- Créer, construire et équiper un nouveau centre de santé intégré à T yo Village III B</li> </ul>
<p>Insuffisance du personnel soignant qualifié dans les structures de santé dans la commune</p> <ul style="list-style-type: none"> <li>-Surcharge de travail chez le personnel existant</li> <li>-Irrégularité du personnel en poste</li> </ul>	<p>Banefo Mifi, Bapi, Djassa, Tchada, Bayé, Famtchouet, Bandeng, Djeleng, T yo ville</p>	<p>Redéployer 12 IB, 02 IDE, 14 AS, 05 laborantin, 25 infirmiers spécialisés, 15 secrétaires médico sanitaires, 05 secrétaires de direction, 04 agents d'entretien, 04 gardiens dans les structures publiques de santé dans la commune de Bafoussam Ile :</p> <ul style="list-style-type: none"> <li>- 02 IB et 01 AS au CSI de Bapi</li> <li>- 01 IDE, 03 IB et 02 AS au CSI de Banefo Mifi</li> <li>- 01 IB, 02 AS, 01 Laborantin au CSI de Djassa</li> <li>- 01 IB, 02 AS, 01 Laborantin au CSI de Tchada</li> <li>- 01 IDE, 02 AS, 01 Laborantin au CSI de Bayé</li> <li>- 02 IB, 02 AS, 01 Laborantin au CSI de Djetcha</li> <li>- 02 IB, 01 AS, 01 Laborantin au CSI de Famtchouet</li> <li>- 01 IB, 02 AS au CSI de Bandeng</li> <li>- 25 infirmiers spécialisés, 15 secrétaires médico-sanitaires, 5 secrétaires de direction à l'hôpital Régional de Bafoussam</li> <li>- 04 agents d'entretien et 04 gardiens au CMA de Djeleng</li> </ul>
<p>Insuffisance de matériel de soin et équipement d'exploitation dans les structures de santé publique dans la commune</p> <ul style="list-style-type: none"> <li>-Mauvaise qualité de service offert par la structure</li> </ul>	<p>Banefo Mifi, Bapi, Djassa, Tchada, Bayé, Famtchouet, Bandeng, Djeleng, T yo ville</p>	<p>Doter les structures de santé de la commune de 50 lits, 06 bancs, 02 pèse personne, 01 brancard, 05 thermomètres électrique, 01 boîte de stérilisation, 10 seaux poubelles 01 frigo 31 matelas, 01 centrifugeuses, 01 microscope, 06 tablettes de chevet, 03 potences, 01 incinérateur :</p> <ul style="list-style-type: none"> <li>- 05 lits, 06 bancs de 5m, au CSI de Bapi</li> <li>- 10 lits au CSI de Banefo Mifi</li> <li>- 04 Lits au CSI de Djassa</li> <li>- 02 Pèse personnes 01brancard, 5 thermomètre électriques, 01 boîte de</li> </ul>

Causes/ Effets	Villages/ Quartiers concernés	Besoins envisagés
		stérilisation, 10 seaux poubelles, 01 frigo, 25 lits, 25 matelas, 01 centrifugeuse au CSI de Famtchouet - 01 Microscope, 06 lits Pico, 06 matelas avec alèse, 06 tablettes de chevet, 03 Potences au CSI de Konti - 01 incinérateur au CMA de Djeleng
Mauvais état de bâtiment dans certaines structures de santé dans la commune -Cadre de soin pas agréable -Risque de contamination -Déplacement des malades vers d'autres centres de santé proches	-CSI de Djetcha à Lagoueng III -CSI de Tchada	Réfectionner les infrastructures dans les CSI de Djetcha à Lagoueng III et de Tchada
	CSI de Famtchouet	Achever la construction des bâtiments au CSI de Famtchouet
Présence de plusieurs structures clandestines qui offrent les soins de santé aux populations dans la commune -Risque d'accès aux soins de mauvaise qualité -Désordre dans le secteur -Manque à gagner en termes d'impôt et taxe à payer par le secteur privé	Espace urbain communal, Dionkou I, T yo Lagoueng III,	Accompagner les structures clandestines qui offrent les services dans le domaine de la santé dans l'espace urbain communal, Dionkou I et T yo Lagoueng III à se conformer à la réglementation en vigueur
Certains services existent mais sont inopérants dans les structures de santé	Banefo Mifi, Bapi, Djassa, Tchada, Bayé, Famtchouet, Bandeng, Djeleng, T yo ville	Equiper et rendre opérationnel 08 pharmacies, 09 laboratoires et 03 maternités dans la commune : - Pharmacie et laboratoire au CSI de Bapi - Pharmacie et laboratoire au CSI de Banefo Mifi - Laboratoire et pharmacie au CSI de Bayé - Laboratoire CSI de Djassa - Laboratoire, Maternité et pharmacie CSI de Tchada - Laboratoire CSI de Djetcha - Laboratoire et pharmacie au CSI de Famtchouet - Laboratoire, maternité et pharmacie du CSI de Bandeng - Laboratoire, maternité et pharmacie du CSI de Konti - Pharmacie au CMA de Djeleng
Absence de matériel, équipement de soin et personnel dans certaines structures de santé publique	CSI de Takouche	Doter la CSI de Takouche en matériel de soin complet et en personnel qualifié
	CSI de Tchada, CSI de Famtchouet, CSI de Djetcha	Réhabiliter 3 CSI dans la commune : - réhabiliter le CSI de Tchada, - réhabiliter le CSI de Famtchouet,

Causes/ Effets	Villages/ Quartiers concernés	Besoins envisagés
		- réhabiliter le CSI de Djetcha
Mauvais état de certains aménagements dans certaines structures publiques de santé	-CSI de Konti -CSI de Banefo Mifi - CSI de Bayé -CSI de Djassa -CSI de Takouche -CSI de Djetcha -CSI de Bapi	Construire 07 points d'eau potable dans les formations sanitaires de la commune. <ul style="list-style-type: none"> <li>- Construire un point d'eau potable CSI de Konti</li> <li>- Construire un point d'eau potable CSI de Banefo Mifi</li> <li>- Construire un point d'eau potable CSI de Bayé</li> <li>- Construire un point d'eau potable CSI de Djassa</li> <li>- Construire un point d'eau potable CSI de Takouche</li> <li>- Construire un point d'eau potable CSI de Djetcha</li> <li>- -- Construire un point d'eau potable CSI de Bapi</li> </ul>
	-CSI de Konti -CSI de Banefo Mifi - CSI de Bayé -CSI de Tchada -CSI de Konti -CSI de Takouche	Doter 05 sources d'énergie électrique à 05 centres de santé intégré de la commune : <ul style="list-style-type: none"> <li>- source d'énergie électrique au CSI de Konti</li> <li>- source d'énergie électrique au CSI de Banefo Mifi</li> <li>- source d'énergie électrique au CSI de Bayé - source d'énergie électrique au CSI de Tchada</li> <li>- source d'énergie électrique au CSI de Konti</li> <li>- - source d'énergie électrique au CSI de Takouche</li> </ul>
Irrégularité du personnel en service dans certaines structures publiques de santé Abandon du centre de santé par les malades	-CSI de Konti -CSI de Banefo Mifi - CSI de Bayé -CSI de Tchada	Exiger et Veuille à la présence effective au poste pour le personnel de santé de 5 CSI (Konti, Banefo Mifi, Bayé, Tchada) de la commune
Absence de site pour la construction de structure de santé Centre de santé crée non fonctionnel	Dionkou II,	Trouver un site pour la construction du centre de santé intégré de Dionkou II
Absence de clôture pour protéger certaines formations sanitaires	Lafé II	Construire une clôture au CMA de Lafé
Existence de certaines formations sanitaires dans des bâtiments d'emprunt Cadre de travail inapproprié pour une structure sanitaire de l'envergure d'un CMA	Tyo	Construire et équiper le CMA de Tyo
Insuffisance des infrastructures au CMA de Djeleng Qualité des soins de santé approximative	Djeleng II	Construire 03 salles d'astreinte, 02 bureaux pour médecin, 01 bloc de 04 toilettes, 01 salle de soins et ;la cloture (achèvement) au CMA de Djeleng

Causes/ Effets	Villages/ Quartiers concernés	Besoins envisagés
Insuffisance de matériel informatique dans les formations sanitaires publiques de la commune Difficulté à saisir les rapports et autres documents	Tyo Ville Tous les CMA Tyo Ville	Doter les formations sanitaires de la commune de 40 ordinateurs et connexion internet : - Doter l'hôpital Régional de Bafoussam de 25 ordinateurs - Doter les CMA de Bafoussam II de 15 ordinateurs (05 pour chaque CMA) - Installer la connexion internet à l'hôpital Régional de Bafoussam par fibre optique
Faible participation de la population à la gestion communautaire dans les structures publiques des soins de santé dans la commune Difficulté à rendre pérenne la gestion des soins de santé communautaire	Toutes les structures de soins de santé publique dans la commune	Renforcer les capacités des membres du comité de santé (COSA) et comité de gestion (COGE) des formations sanitaires de la commune

### 3.2.4 Secteur : Travaux Publics

**Problème central identifié :** Difficulté de déplacement dans les villages de la commune de Bafoussam Ile

Causes/ Effets	Villages/ Quartiers concernés	Besoins envisagés
Mauvais état des routes dans les villages -Marche à pied dans le village -Rareté des moyens de transport -Coût élevé de transport dans le village -Pénibilité à faire évacuer les récoltes des bassins de production pour les marchés	Tous les villages dans la commune	Réhabiliter 444,9 Km de route en terre sur 162 axes principaux de la commune : 1. -Axe Badiotong jusqu'à la limite avec Bamegoum sur 2,5 Km 2. -Axe premier carrefour Badiotong jusqu'à la limite avec Bazengam sur 3 Km, 3. -Axe deuxième carrefour Badiotong jusqu'à la limite avec Bazengam sur 2 Km, 4. -Axe Bakajou jusqu'à King place Bandeng sur 4 Km 5. Axe Bakajou jusqu'à la limite avec Banefo Mifi sur 5 Km 6. -Axe carrefour Menkan jusqu'à la chefferie Bakajou sur 3 Km 7. -Axe entrée domicile Talé Moïse jusqu'à Keuleu sur 2 Km dans Bakajou 8. -Axe marché de 2 ponts jusqu'à la chefferie Bakajou sur 3 Km 9. -Axe carrefour cadeau jusqu'à Yokwé sur 2 Km dans le village Bakelac 10. Axe carrefour Cadeau jusqu'à MAZOC sur 2 Km dans le village Bakelac 11. Axe Carrefour YEYE jusqu'au Carrefour Yawe sur 4 km dans le village Bakelac 12. -Axe Carrefour Yawe jusqu'au Carrefour ZOZOGO'O sur 2 km dans le village Bakelac 13. -Axe Ta'a Kougang jusqu'à King Place Bapi sur 5 km dans le village Balatchouet 14. -Axe Entrée chefferie Balatchouet jusqu'à 2 ponts sur 12 km dans le village Balatchouet 15. -Axe Ta'a Kougang jusqu'au carrefour Bépa André sur 3 km dans le village Balatchouet 16. -Axe route principale jusqu'au Lycée de Bapi sur 2 Km dans le village Balatchouet 17. -Axe Carrefour Taghang jusqu'à Banefo Mifi sur 6 km dans Balaveng 18. -Axe Marché NTEN-NZEN jusqu'à l'entrée domicile Kantchouet Samuel sur 2km dans Balaveng

Causes/ Effets	Villages/ Quartiers concernés	Besoins envisagés
		19. -Axe entrée Kantchouet Samuel jusqu'à Balatchouet sur 2 Km dans Balaveng 20. --Axe carrefour Takouche jusqu'à la limite avec Bakajou sur 7 Km dans Banefo Mifi 21. -Axe Carrefour Banefo Mifi jusqu'à 2ponts vers Badeng sur 5km 22. -Axe Mission catholique de Banefo Mifi Toula 5 jusqu'à Bapi 23. -Axe Ecole primaire publique Banefo Mifi jusqu'à la limite avec Bamenkombou dans le Bamboutos sur 5 km 24. -Axe Père Dynamo jusqu'à Makiè Mifi sur 11km 25. -Axe TAKOUOH Joseph Maa'booh jusqu'à Makiè Mifi sur 5 Km dans le village Banefo Mifi 26. -Axe carrefour moins chère jusqu'au bord de la Mifi sur 2 Km dans le village Banefo Mifi 27. -Axe Mission catholique de Tegan jusqu'à Kadjou-Sous Chefferie Banefo Mifi sur 7 Km 28. -Axe carrefour Bayé jusqu'à Tougou sur 6 km dans le village Bayé 29. -Axe carrefour Bayé à Ndoungue sur 5 km dans le village Bayé 30. -Axe Marché Bayé à Chung sur 4km dans le village Bayé 31. -Axe carrefour Bayé à Boukarou sur 5km dans le village Bayé 32. Axe carrefour Bayé à Sotchetcha sur 3km dans le village Bayé 33. -Axe carrefour Bayé à Ndemnebah sur 5km dans le village Bayé 34. -Axe marché Bapi jusqu'au pont limitrophe Bazengam-Bandeng sur 3km à Bazengam 35. -Axe marché jusqu'au pont limitrophe Bazengam-Bamegoum sur 2km à Bazengam 36. -Axe SOUP KAPTUE jusqu'à FAMPIE I sur 1km dans Dionkou I 37. -Axe Ngalé jusqu'à Mefam sur 1,5 km dans Dionkou II 38. -Axe contre bas de l'EP de Fampie jusqu'à la limite avec Konti II sur 1,5 km dans Dionkou II 39. -Axe carrefour Sheraton jusqu'au pont limite avec Fampie I dans Dionkou I 40. Axe Beau séjour jusqu'à Tougou sur 3km dans Djassa 41. -Axe Beau séjour jusqu'à la savonnerie vers Famtchouet sur 2km dans Djassa 42. -Axe esplanade jusqu'au carrefour Tatchoup sur 800m dans Djassa 43. -Axe Tchoupouhang jusqu'à Batchou en passant par Tchitchap sur 7km dans Doupé II 44. -Axe marché Doupe2jusqu'à Kieplan sur 5km dans Doupé II 45. -Axe Doupé III jusqu'à Tchoupouhang sur 5 km 46. -Axe Medjo jusqu'à Mbatchou sur 2km dans Doupé III 47. -Axe Savonnerie jusqu'au bloc III sur 1,2 km dans Famtchouet I 48. -Axe l'entrée marché de Famleng jusqu'à la limite avec Famtchouet II et III sur 3, 6 km 49. -Axe Famtchouet II jusqu'au carrefour Tchoupouhang sur 5 km 50. Axe Téké Magwa jusqu'à Mouaffo sur 2 km dans Famtchouet II 51. -Axe Fah Mathieu jusqu'à Mouaffo Etienne sur 2 km dans Famtchouet II



Causes/ Effets	Villages/ Quartiers concernés	Besoins envisagés
		52. Axe carrefour entrée bas fond jusqu'au bas fond sur 3 km dans Famtchouet II 53. -Axe carrefour Tanegang jusqu'à Messana sur 2km dans Famtchouet II 54. -Axe NGWABOU jusqu'au BAS FOND sur 2km dans Famtchouet III 55. -Axe MANANG jusqu'au BAS FOND sur 1km dans Famtchouet III 56. -Axe entrée chefferie supérieure jusqu'à Lagoueng I sur 3 km dans King Place Baleng 57. -Axe entrée chefferie supérieure jusqu'à Tyo Village IV sur 500 m dans King Place Baleng 58. -Axe entrée chefferie supérieure jusqu'à Tyo Village I sur 1km dans King place Baleng 59. -Axe ancienne Barrière de Pluies jusqu'à la rivière NT NDIOMOU sur 4 km dans King Place Bandeng 60. -Axe MBAT CHOU jusqu'à MEDJO sur 2km dans King Place Bandeng 61. -Axe carrefour marché jusqu'à la limite avec Bamegoum sur 5km dans King Place Bandeng 62. -Axe papa cadeau jusqu'à Bakelac sur 2km dans King Place Bandeng 63. -Axe NzoGOGO jusqu'au carrefour Yokwé long de 3km dans King Place Bandeng 64. -Axe King Place Bapi jusqu'à la limite avec Lafé I sur 7 Km dans Bapi 65. -Axe carrefour Ngalé en passant par les CES de Konti jusqu'à Dionkou II sur 6km dans Konti II 66. -Axe carrefour transformateur jusqu'à DIONKOU en passant par MEJIE sur 2km dans Konti II 67. -Axe carrefour arrondissement jusqu'à Lafé I sur 2km 68. -Axe Maffo Membouet jusqu'à Tanté sur 3 Km dans Lafé I 69. -Axe entrée carrière jusqu'à King place Baleng sur 3 Km dans Lafé I 70. -Axe carrefour MADJIEKAM jusqu'au pont du Lycée Baleng sur 1,5km dans Lagoueng II 71. -Axe pont MAFFO TSEGUE jusqu'à la chefferie supérieure de Baleng sur 2km dans Lagoueng II 72. Axe pont MAETUR jusqu'au carrefour Tyo-Lagoueng sur 500m dans Lagoueng II 73. -Axe LAGOUENG 2 jusqu'à Tougang village III sur 500m dans Lagoueng II 74. -Axe CSI Djetcha jusqu'à Singté sur 5 Km dans Lagoueng III 75. -Axe CSI Djetcha jusqu'à Nefoloum sur 5 Km dans Lagoueng III 76. -Axe marché de Nefoloum jusqu'à la limite avec Dionkou I sur 4 Km dans Nefoloum 77. -Axe marché de Nefoloum jusqu'au carrefour Lagoueng III sur 3 Km dans Nefoloum 78. -Axe carrefour plantain jusqu'à Lagoueng II sur 4 Km dans Nefoloum 79. -Axe Ngonlé jusqu'au carrefour Takouche sur 15 Km dans Ngonlé 80. -Axe Ngonlé jusqu'à la limite avec Tchada I sur 5 Km dans Ngonlé 81. -Axe route principale Ngonlé jusqu'à Kajou sur 2 Km dans Ngonlé 82. -Axe carrefour Kegang jusqu'à Kajou sur 3 Km dans Ngonlé 83. Axe NWENEZANG jusqu'à KAJOU sur 1km dans Ngonlé 84. -Axe bloc 1ngonlé jusqu'à KAJOU sur 1,5km dans Ngonlé

Causes/ Effets	Villages/ Quartiers concernés	Besoins envisagés
		<p>85. -Axe KAJOU jusqu'à TAKOUCHE sur 1.3km dans Ngonlé</p> <p>86. -Axe marché NGHENPOUN jusqu'à la limite avec BAYE sur 5km dans Singté</p> <p>87. -Axe Singté limite avec Lagoueng III sur 4 Km dans Singté</p> <p>88. -Axe carrefour centre climatique jusqu'au marché Takouche sur 4 Km</p> <p>89. -Axe marché TCHADA I jusqu'à TCHADA II sur 4KM dans Tchada I</p> <p>90. -Axe Carrefour TCHADA I jusqu'à NGONLE sur 2km dans Tchada I</p> <p>91. -Axe Carrefour TCHADA I jusqu'à NEFOLUM sur 3km dans Tchada I</p> <p>92. -Axe Carrefour TAMBA jusqu'à TCHIFFET sur 1KM dans Tchada I</p> <p>93. -Axe Carrefour TAMOFFO jusqu'à TCHIFFET sur 1km dans Tchada I</p> <p>94. -Axe carrefour François jusqu'à TAGANG sur 5km dans Tchada II</p> <p>95. -Axe domicile ALADJI SOULEY jusqu'à la mosquée de TCHADA II sur 1.5km</p> <p>96. -Axe carrefour François jusqu'à chez ABDOU BOUBA sur 5km dans Tchada II</p> <p>97. -Axe carrefour deux bars jusqu'au carrefour lieu dit pied malade sur 500 m dans Tchitchap I</p> <p>98. -Axe Kankan jusqu' au carrefour Ekouleh sur 1 km dans Tchitchap I</p> <p>99. Axe de chez Kalao jusqu'à l'entrée Nembot sur 500 km dans Tchitchap I</p> <p>100. Axe du lieu dit fruit noir jusqu'à l'entrée Sirano sur 1 km dans Tchitchap I</p> <p>101. -Axe de chez Kamdem Remy jusqu'au lieu dit à Pied malade sur 1 km dans Tchitchap</p> <p>102. -axe de l'EP de Tchitchap 1 jusqu'à à la MAETUR sur 800m dans Tchitchap I</p> <p>103. Axe de chez Jean Negou jusqu'à FADAQ sur 1 km dans Tchitchap I</p> <p>104. -Axe école CEBEC jusqu'au lac TADIOGOU sur 2km dans Tougang Village III</p> <p><b>105. -Axe carrefour lieu dit pied malade jusqu'à l'école publique de TOUNGANG village III sur 1km dans Tougang Village III</b></p> <p>106. -Axe entrée école publique de TOUNGANG village III jusqu'au carrefour lieu dit beaucoup de compteurs en passant derrière la chefferie sur 2km dans Tougang Village III</p> <p>107. -Axe carrefour lieu dit beaucoup de compteurs jusqu'au pont de TYO sur 2km dans Tougang Village III</p> <p>108. -Axe terminus bar jusqu'au lieu dit mère canne sur 400m dans Tougang Village III</p> <p>109. -Axe carrefour MESSANDA jusqu'à TOUNGANG ville sur 2 km dans Tougang Village III</p> <p>110. -Axe derrière SCDP jusqu'à la limite avec Langoueng sur 3km dans Tougang VI</p> <p>111. -Axe carrefour Force de Dieu jusqu'à la Limite avec la MAETUR sur 2km dans Tougang VI</p> <p>112. -Axe derrière parking SCDP jusqu'à l'Ecole ZENOU sur 1km dans Tougang VI</p> <p>113. -Axe carrefour Forces de Dieu jusqu'au pont reliant TOUNGANG VI à TOUNGANG V sur 1km</p> <p>114. -Axe derrière SCDP jusqu'à la limite avec la MAETUR sur 1.5km dans Tougang VI</p> <p>115. -Axe chefferie jusqu'à la limite avec LAGOUENG sur 2km dans Tougang VI</p>

Causes/ Effets	Villages/ Quartiers concernés	Besoins envisagés
		<p>116.-Axe chefferie passant par Ecole CHEDJOU sur 1.5km dans Tougang VI  117.-Axe chefferie jusqu'à la rue des raphias sur 500m dans Tougang VI  118.-Axe Medjo jusqu'au Lycée de Tougang II sur 7 Km dans T yo Lagoueng II  119.-Axe T yo Lagoueng I jusqu'à Bayé sur 7 Km dans T yo Lagoueng I  120.-Axe T yo Lagoueng I jusqu'à Famtchouet sur 4 Km dans T yo Lagoueng I  121.-Axe carrefour foyer jusqu'à Maffo Tsegi sur 1 Km dans T yo Lagoueng II  122.-Axe carrefour foyer jusqu'au collège IGETEC sur 1 Km dans T yo Lagoueng II  123.-Axe carrefour foyer jusqu'au carrefour Fô Lo'on sur 2,5 Km dans T yo Lagoueng II  124.-Axe chefferie jusqu'à la limite avec la MAETUR sur 2km dans T yo Lagoueng III  <b>125.-Axe allant du pont de NKIEH MEKÔ jusqu'au pont MAFO en passant par le carrefour chefferie de T yo Lagoueng III sur 2,5km</b>  126.-Axe Hôpital Régional jusqu'au pont Ta Diongou sur 3 km dans T yo village I  127.Axe Terminus jusqu'au carrefour 3 morts sur 2 km dans T yo village I  128.-Axe Hôpital Régional jusqu'à la limite avec T ougang Village III sur 2,5 km dans T yo village I  129.-Axe Carrefour Bahawo Fobetsa jusqu'à la limite avec T ougang Village III sur 500 m dans T yo village I  130.-Axe carrefour NEPESSOH jusqu'au pont SADIO KAMGA sur 2km dans T yo village IV  131.-Axe carrefour SAHA DJIDJOU jusqu'au pont du lieu sacré NELEM DJANG sur 1km dans T yo village IV  132.-Axe allant du pilonne de MTN jusqu'au pont BAR sur 1km dans T yo village IV  133.-Axe allant du carrefour NEPESSOH en passant par l'auberge du lac jusqu'à l'entrée domicile TANKOU sur 2km dans T yo village IV</p> <p><b>TOUGANG VILLAGE 1</b>  134.Axes secondaires du village menant dans les 12 blocs (11 km de route)  135.Axe T ougang ville - T ougang Village (500m) pour permettre à HYSACAM de collecter les ordures  136.Axe Entrée T ougang Village – Fromager coupé 500 m) pour permettre à HYSACAM de collecter les ordures</p> <p><b>TOUGANG VILLAGE 2</b>  137.Axe : menant dans les 5 blocs du village (3 km)</p> <p><b>LAFE II</b>  <b>138.</b>Axe : Mairie rural – pont de la chefferie Baleng (2,5 km)  139.Axe : Carrefour sous-préfecture – CMA de Lafé (1,5 km)  <b>140.</b>Axe : Paroisse St Damien – Inspection d'arrondissement Education de base (1 km)  141.Axe : Derrière sous-préfecture – derrière collège Socrate (2 km)</p>

Causes/ Effets	Villages/ Quartiers concernés	Besoins envisagés
		<p>142.Axe : Derrière sous-préfecture – chefferie Lafé 2 (2 km)  143.Axe : Entrée baobab – rivière (800 m)</p> <p><b>TYO-VILLAGE II BIS</b>  144.Axe : ELECAM – rivière (1 km)  145.Axe : Route face immeuble Mairie Baf II – Auberge du Lac (2km)  146.Axe : Résidence sous-préfet – Paroisse St Fidèle (2,5km)</p> <p><b>TYO VILLAGE II</b>  147.Axe : Représentant bar – Pont reliant boulangerie Danny (2,5 km)  148.Axe : Ancienne poubelle – pont de Ta Tetda Mendeffo (1,5km)</p> <p><b>TYO VILLE</b>  149.Axe : CMA de T yo – derrière hôpital central – ancien marché des chèvres (2km)  150.-Axe : CPO – hôpital régional (1,5 km)  <b>151.-Axe</b> : 1ère, 2e, 3e et 4e rue entrée CMA de T yo – CPO (4km)  152.Axe : Pharmacie Salvia – entrée morgue (500 m)  153.le passage piétons entrée cathédrale – entrée CMA T yo – Mairie rurale (2km)</p> <p><b>DJELENG I A</b>  154.Toutes les routes du quartier (de la 1<sup>ère</sup> à la 11<sup>e</sup> rue)</p> <p><b>DJELENG I B</b>  155.04 axes principaux  156.09 axes secondaires (2,7 km)</p> <p><b>TYO VILLAGE III B</b>  157.-Collège Privé de l'Ouest jusqu'au pont du Lycée de Baleng (1,3Km)  158.Collège Privé de l'Ouest jusqu'au Carrefour Canne (600m)  159.Carrefour Canne jusqu'à L'axe qui va au Lycée (800m)  160.-De la Plaque Nelson jusqu'à Jean Ecart Bar (350m)  161.-du carrefour ancien Josué jusqu'au Collège Privé Nelson Mandela (350 m)  162.-du Carrefour Nelson Mandela jusqu'à l'école publique (400 m)</p>
		<p>Bitumer 36,6 Km de route répartis sur 28 axes routiers dans la commune :</p> <ol style="list-style-type: none"> <li>1. -Axe CEBEC jusqu' au pont limitrophe avec Lagoueng II sur 2 km dans T chitchap I</li> <li>2. Axe CEBEC jusqu'à FADAQ sur 2 km dans T chitchap I</li> </ol>

Causes/ Effets	Villages/ Quartiers concernés	Besoins envisagés
		<p>3. -Axe CEBEC jusqu'au carrefour Ekouleh sur 1 km dans Tchitchap I</p> <p>4. -Axe carrefour Ekouleh jusqu'au pont de la MAETUR sur 1 km dans Tchitchap I</p> <p><b>KOPTCHOU I :</b></p> <p>5. Axe Marché Big-Mop - Lagoueng (2km)</p> <p>6. -Axe Mosquée - Lagoueng (3km)</p> <p><b>KOPTCHOU 2</b></p> <p>7. -Axe principal Mosquée - SCDP (2km)</p> <p><b>TCHITCHAP 2</b></p> <p>8. -Axe principal Pharmacie Binam-Toungang (2km)</p> <p><b>DJELENG 3</b></p> <p>9. Axe principal Carrefour Total – entrée Toungang Village-marché c (3KM)</p> <p><b>TOUGANG VILLE B</b></p> <p>10. - Axe COPLANO – limite avec Toungang Village 2 (1 km)</p> <p>11. Axe -Hôpital – Limite avec T yo (1,2 km)</p> <p><b>DJELENG IVA</b></p> <p>12. - Axe Pharmacie du marché B - Boulevard du Camp Sable (1km)</p> <p>13. Axe servitude descente face Printemps – 2<sup>e</sup> rue (300 m)</p> <p>14. Axe Entrée pharmacie Salvia – Pont poissonnerie populaire (500 m)</p> <p><b>DJELENG IV B</b></p> <p>15. Axe de la Permanence du Parti dans la première rue –Vers la Pharmacie Salvia 2km</p> <p><b>DJELENG IV C</b></p> <p>16. -Axe : Derrière la pharmacie du marché B - au carrefour Salvia 1Km environ (projet conjoint avec Djeleng 4 A)</p> <p>17. Axe: Première rue du marché B qui se confond avec à la rue avant d'arriver au carrefour Salvia (1,5 km)</p> <p>18. Axe : Descente Ecole Normale – Pont 500 m</p> <p>19. Axe Descente Chefferie Djeleng 4 - foyer Bamena 300m</p> <p>20. -Axe 1<sup>ère</sup> et 2<sup>e</sup> rue descente Ecole Normale – Poissonnerie populaire 2km,</p> <p>21. Axe : 1<sup>e</sup>, 2<sup>e</sup>, 3<sup>e</sup> rue Derrière hôtel de l'Unité – limite Djeleng IV C (2km)</p> <p><b>DJELENG IV D</b></p>

Causes/ Effets	Villages/ Quartiers concernés	Besoins envisagés
		22. Axe : -Michou Bar – rivière SOGNET (800m) 23. -Axe : descente Robert bar– marché Casablanca (500m) 24. -Axe : sortie du marché Casablanca coté volaille – goudron (en passant par la chefferie (800m)  <b>TOUGANG III</b> 25. Axe : SCDP jusqu'à FOSSO Samuel (1,5 km) 26. Axe : chefferie Tougang III jusqu'à M. DENDJE André (1km) 27. Axe : du bloc 5 jusqu'au boc 7. (2km)  <b>TOUGANG III</b> 28. - axe TPO à St Charles (500m)
Absence de route pour joindre certains quartiers dans les villages	Tous les villages dans la commune	Ouvrir 211,6 Km de voies d'accès répartis 91 axes dans la commune : 1. -Axe premier carrefour Badiontong jusqu'au bloc I sur 1 Km 2. -Axe entrée domicile Djimafo jusqu'à Wembe Ngong sur 1 Km dans le village Badiontong 3. -Axe deuxième carrefour Badiontong jusqu'à l'entrée de la chefferie Bapi sur 1 Km 4. -Axe Djimafo jusqu'à la limite avec Bamegoum sur 1 Km 5. -Axe entrée domicile Tafen Thomas jusqu'à entrée domicile Yo Maurice en passant par Yo David sur 1 Km dans Bakajou 6. -Axe entrée domicile Zouchi Moïse jusqu'à l'entrée NDI Jean sur 2 Km dans Bakajou 7. Axe entrée domicile SABIE jusqu'à l'entrée Kueté Jean Marie sur 1,5 Km dans Bakajou 8. Axe entrée domicile Djoutsop Moïse jusqu'à l'entrée de Talé Jean sur 1 Km dans Bakajou 9. -Axe Dedon passant par le centre touristique jusqu'au lieu dit To chang sur 7 km dans le village Balatchouet 10. -Axe limite Zenguem jusqu'au lycée de Bapi sur 2 Km dans le village Balatchouet 11. -Axe carrefour Bepa André jusqu'à Balaveng en passant par Wabe Defo sur 3 km 12. -Axe entrée domicile KOUT MAURICE jusqu'à BANEFO MIFI sur 2Km dans Balaveng 13. -Axe Toula III jusqu'à Toula V sur 3,5 Km dans le village Banefo Mifi 14. -Axe Makiè jusqu'à Mifi 2 sur 4 km dans le village Banefo Mifi 15. -Axe Kadjou Makiè jusqu'à Mifi sur 3,5 km dans le village Banefo Mifi 16. -Axe Banefo Mifi jusqu'à Bapi sur 3,5 Km 17. Axe Banefo Mifi jusqu'à Bandeng sur 3 Km 18. -Axe Bayé jusqu'à Doupé III sur 3 Km dans le village Bayé 19. -Axe mission catholique jusqu'au pont limitrophe Bazengam-Badiontong sur 1,5km 20. -Axe CETIC de Bapi jusqu'au cours d'eau Mifi sur 8km dans le village Bazengam 21. -Axe MBEPAH André jusqu'au cours d'eau Mifi sur 8km dans le village Bazengam

Causes/ Effets	Villages/ Quartiers concernés	Besoins envisagés
		<p>22. -Axe camp Bapi (Mboh Takouboh) jusqu'au pont limitrophe Bazengam-Bandeng sur 5km</p> <p>23. -Axe FO'O MEDJO jusqu'au Lycée Bilingue de Baleng sur 3km dans le village Dionkou I</p> <p>24. -Axe esplanade jusqu'au lycée de Tougang II sur 3km dans Djassa</p> <p>25. -Axe carrefour Doupé II jusqu'à Bayé sur 3 Km</p> <p>26. -Axe traversant l'école publique bilingue jusqu'à la nationale N° 3 vers Banefo sur 2,5 km dans Famtchouet I</p> <p>27. -Axe entrée Don Conard jusqu'à l'école publique bilingue sur 8 km dans Famtchouet I</p> <p>28. -Axe entrée Tayim jusqu'à l'école publique bilingue sur 3km dans Famtchouet I</p> <p>29. -Axe entrée Don conard jusqu'à l'ancienne chefferie sur 2km dans Famtchouet I</p> <p>30. -Axe marché de Famleng jusqu'au bloc 3 sur 1 km dans Famtchouet I</p> <p>31. -Axe TASSATYO jusqu'au GOUDRON sur 1.5 km dans Famtchouet III</p> <p>32. -Axe KOPTCHOU jusqu'au pont sur 300m dans Famtchouet III</p> <p>33. Axe Nkonsam Nefolem jusqu'à Dionkou sur 2km</p> <p>34. -Axe entrée chefferie supérieure jusqu'au lycée bilingue de Baleng sur 3 km dans King Place Baleng</p> <p>35. -Axe Tagne Kowan jusqu'à T yo Village I sur 500m dans King Place Baleng</p> <p>36. -Axe NDEFU WOUPIEP jusqu'à l'EEC sur 3km dans King Place Bandeng</p> <p>37. -Axe Papa cadeau jusqu'au Marché King-place Bandeng passant par la source Fezeck Fo sur 500m</p> <p>38. -Axe domicile chef de quartier jusqu'à Bakelac sur 3km dans King Place Bandeng</p> <p>39. -Chefferie King Place Bapi jusqu'à Balatchouet en passant par le bloc C sur 4 Km</p> <p>40. -Axe entrée chefferie NGANG jusqu'à DIONKOU sur 4Km dans le village KONTI II</p> <p>41. -Axe reliant T ateh à Lafé II sur 3 Km dans le village Lafé I</p> <p>42. -Axe Nepessoh jusqu'au Lycée bilingue Baleng sur 2km dans Lagoueng II</p> <p>43. -Axe Lagoueng III jusqu'à T yo Lagoueng II en passant derrière le centre de santé sur 2 km Lagoueng III</p> <p>44. -Axe Lagoueng III jusqu'au marché de Nefoloum en passant derrière l'école primaire sur 1 km dans Lagoueng III</p> <p>45. Axe marché Nefoloum jusqu'au Centre de Santé Intégré de Djeutcha sur 2 km dans Nefoloum</p> <p>46. -axe après la chefferie Nefoloum jusqu'à l'eau sur 2 km dans Nefoloum</p> <p>47. -Axe poulailler MEFOT SO Berthe jusqu'à entrée domicile NEMBOT Emmanuel sur 3km dans Singté</p> <p>48. -Axe terminus jusqu'au poulailler SIMO sur 5km dans Singté</p> <p>49. -Axe manguier jusqu'à entrée domicile Papa Ta Ngui sur 1 km dans Takouche</p> <p>50. Axe marché de Takouche jusqu'à la limite avec Ngonlé 7 km dans Takouche</p> <p>51. Axe route principal dans Takouche jusqu'au lac Takouche sur 1 km</p> <p>52. -Axe entrée ABDU BOUBA jusqu'à la chefferie de TCHADA II sur 2km dans Tchada II</p> <p>53. -Axe mosquée de Tchada II jusqu'à la chefferie de TCHADA II sur 1km dans Tchada II</p>

Causes/ Effets	Villages/ Quartiers concernés	Besoins envisagés
		<p>54. Axe école publique de TOUNGANG village III jusqu'au complexe Roberto sur 1km dans Tougang Village III</p> <p>55. -Axe chefferie Tyo Lagoueng I jusqu'au Lycée de Tougang II sur 5 Km</p> <p>56. -Axe Collège IGETEC jusqu'au pont vers Lagoueng I sur 1 Km dans Tyo Lagoueng II</p> <p>57. -Axe Petit coin jusqu'à Tyo Lagoueng I sur 3 Km dans Tyo Lagoueng II</p> <p>58. -Axe Petit coin jusqu'à Lagoueng III sur 1 Km dans Tyo Lagoueng II</p> <p>59. -Axe entrée de l'école publique de Tyo village 1 jusqu'à la limite avec Tougang village II sur 500 m dans Tyo village I</p> <p>60. -Axe allant du carrefour SAHADJIDJOU jusqu'au collège NELSON MANDELA sur 2km dans Tyo village IV</p> <p>61. -Axe allant du carrefour DUPLEX jusqu'à Chez TAMBA sur 1.5km dans Tyo village IV</p> <p>62. -Axe allant de l'usine ALIVET jusqu'au domicile TAGNE KOYANG sur 2km dans Tyo village IV</p> <p><b>TOUGANG VILLAGE 1</b></p> <p>63. Axes secondaires du village menant dans les 12 blocs (11 km de route)</p> <p>64. Axe Tougang ville - Tougang Village (500m) pour permettre à HYSACAM de collecter les ordures</p> <p>65. Axe Entrée Tougang Village – Fromager coupé 500 m) pour permettre à HYSACAM de collecter les ordures</p> <p><b>TOUGANG VILLAGE 2</b></p> <p>66. Axe : menant dans les 5 blocs du village (3 km)</p> <p><b>LAFE II</b></p> <p>67. Axe : Mairie rural – pont de la chefferie Baleng (2,5 km)</p> <p>68. Axe : Carrefour sous-préfecture – CMA de Lafé (1,5 km)</p> <p>69. Axe : Paroisse St Damien – Inspection d'arrondissement Education de base (1 km)</p> <p>70. Axe : Derrière sous-préfecture – derrière collège Socrate (2 km)</p> <p>71. Axe : Derrière sous-préfecture – chefferie Lafé 2 (2 km)</p> <p>72. Axe : Entrée baobab – rivière (800 m)</p> <p><b>TYO-VILLAGE II BIS</b></p> <p>73. Axe : ELECAM – rivière (1 km)</p> <p>74. Axe : Route face immeuble Mairie Baf II – Auberge du Lac (2km)</p> <p>75. Axe : Résidence sous-préfet – Paroisse St Fidèle (2,5km)</p> <p><b>TYO VILLAGE II</b></p> <p>76. Axe : Représentant bar – Pont reliant boulangerie Danny (2,5 km)</p> <p>77. Axe : Ancienne poubelle – pont de Ta T etda Mendeffo (1,5km)</p> <p><b>TYO VILLE</b></p> <p>78. Axe : CMA de Tyo – derrière hôpital central – ancien marché des chèvres (2km)</p> <p>79. -Axe : CPO – hôpital régional (1,5 km)</p>



Causes/ Effets	Villages/ Quartiers concernés	Besoins envisagés
		<p>80. -Axes : 1ère, 2e, 3e et 4e rue entrée CMA de Tyo – CPO (4km)  81. Axe : Pharmacie Salvia – entrée morgue (500 m)  <b>82.</b> le passage piétons entrée cathédrale – entrée CMA Tyo – Mairie rurale (2km)<b>DJELENG I A</b>  83. Toutes les routes du quartier (de la 1<sup>ère</sup> à la 11<sup>e</sup> rue)</p> <p><b>DJELENG I B</b>  84. 04 axes principaux  85. 09 axes secondaires (2,7 km)</p> <p><b>TYO VILLAGE III B</b>  86. -Collège Privé de l'Ouest jusqu'au pont du Lycée de Baleng (1,3Km)  87. Collège Privé de l'Ouest jusqu'au Carrefour Canne (600m)  88. Carrefour Canne jusqu'à L'axe qui va au Lycée (800m)  89. -De la Plaque Nelson jusqu'à Jean Ecart Bar (350m)  90. -du carrefour ancien Josué jusqu'au Collège Privé Nelson Mandela (350 m)  91. -du Carrefour Nelson Mandela jusqu'à l'école publique (400 m)</p>
Absence d'ouvrages de franchissement sur certains axes routiers	Certains villages dans la commune	<p>Construire en matériaux définitifs 102 ponts sur 97 axes routiers dans la commune</p> <ol style="list-style-type: none"> <li>1. -Pont sur l'axe Badiontong jusqu'à la chefferie supérieure Bapi au lieu di « Chaud Badiontong»</li> <li>2. -Pont reliant Badiontong à Bazengam</li> <li>3. -Pont reliant le bloc B de Badiontong à Bazengam</li> <li>4. -Pont reliant le bloc C de Badiontong à King Place Bapi</li> <li>5. -Pont de TCHOUMAKOU à Bakajou</li> <li>6. Pont à coté du domicile de ZOUCHI MOISE à Bakajou</li> <li>7. Pont reliant Bakelac à King Place Bandeng</li> <li>8. Pont MAGNI dans le village Bakelac</li> <li>9. Pont reliant Bakelac à Kajou</li> <li>10. -Pont au lieu dit Nkué Elie à Balatchouet</li> <li>11. Pont au lieu dit Wadou Jean à Balatchouet</li> <li>12. Pont reliant la route Wabe Defo à Balaveng</li> <li>13. -02 Ponts à Dedon dans le village Balatchouet</li> <li>14. -Pont à Menekiè sur l'axe Kegan-Carrefour Kadjou</li> <li><b>15.</b> -Pont sur l'axe Carrefour Kadjou-Mission catholique de Banefo Mifi</li> <li><b>16.</b> -Pont sur l'axe Ecole primaire publique Banefo Mifi Jusqu'à Badeng</li> <li><b>17.</b> -Pont sur l'axe Domicile Père Dynamo jusqu'à Makiè-Mifi dans le village Banefo Mifi</li> <li><b>18.</b> -Pont</li> </ol>

Causes/ Effets	Villages/ Quartiers concernés	Besoins envisagés
		<p>19. Pont pour joindre le Département de la Mifi et le Département de Bamboutos par Banefo Mifi</p> <p>20. -Pont à Tchitchap dans le village Bayé</p> <p>21. -Pont sur axe Mission catholique jusqu'à la limite avec Badiontong</p> <p>22. -Pont sur l'axe CETIC de Bapi jusqu'au cours d'eau Mifi</p> <p>23. -Pont sur l'axe SOUP KAPTUE jusqu'à FAMPIC I dans Dionkou I</p> <p>24. Pont sur Métsué à Dionkou II</p> <p>25. le pont chez Ta Souop Kaptchoué à Dionkou II</p> <p>26. -2 ponts sur l'axe esplanade jusqu'au lycée de Tougang II dans Djassa</p> <p>27. Ponts à Keka et Samara sur l'axe carrefour Tchitchap jusqu'au carrefour Batchou dans Doupé II,</p> <p>28. -Pont à Messana sur l'axe carrefour Tekouo jusqu'à Tyo Lagoueng dans Doupé II</p> <p>29. Pont sur l'axe Mbatchou à Medjo dans Doupé III</p> <p>30. -Pont sur le cours d'eau derrière l'EEC dans Famtchouet I</p> <p>31. -Pont sur le cours d'eau Megne Nkié dans Famtchouet I</p> <p>32. -Pont reliant savonnerie au bloc 3 dans Famtchouet I</p> <p>33. Pont sur l'axe Fah Mathieu à Mouaffo Etienne dans Famtchouet II</p> <p>34. Pont sur l'axe carrefour du bas fond jusqu'au bas fond dans Famtchouet II</p> <p>35. Pont à Tanegang dans Famtchouet II</p> <p>36. -Pont en bas du lycée bilingue de Baleng dans King Place Baleng</p> <p>37. Pont au lieu dit Ta Sandio Kamga dans King Place Baleng</p> <p>38. Pont Tagne kowan dans King Place Baleng</p> <p>39. -Pont Tateh sur l'axe carrefour Tateh jusqu'à Lafé II</p> <p>40. -Pont Gonowa sur l'axe entrée carrière jusqu'à King place Baleng dans Lafé I</p> <p>41. -Pont Senkié sur l'axe principal Maffo Membouet jusqu'à Tanté dans Lafé I</p> <p>42. -Pont de MAFFO TSEGUE dans Lagoueng II</p> <p>43. -Pont sur lieudit trois pont dans Lagoueng II</p> <p>44. -Pont de Nepessoh dans Lagoueng II</p> <p>45. -Pont sur l'axe allant de Fam-Jassa à Tchitchap dans Lagoueng II</p> <p>46. -Pont reliant Nefoloum à Lagoueng</p> <p>47. -Pont reliant Nefoloum au Centre de Santé Intégré de Djetcha</p> <p>48. -Pont reliant Nefoloum à Lagoueng II</p> <p>49. -Pont reliant NWENEZANG à KAJOU dans Ngonlé</p> <p>50. Pont reliant bloc 1 à KAJOU dans Ngonlé</p> <p>51. Pont reliant KAJOU à TAKOUCHE dans Ngonlé</p>

Causes/ Effets	Villages/ Quartiers concernés	Besoins envisagés
		52. -Pont Ngouaya à la limite entre Takouche et Mbouda dans Takouche 53. -Pont de TABAT CHOU à Tchada I 54. -Pont de MEKATE à Tchada I 55. -Pont MOFFO TAPOUG à Tchada I 56. Pont à FADAQ dans Tchitchap I 57. Pont sur la route qui va en face de l'EP pour la MAETUR dans Tchitchap I 58. -3 ponts sur l'axe Kankan au carrefour Ekouleh dans Tchitchap I 59. -Pont à côté de mère canne dans Tougang Village III 60. -Pont en contre bas de FOTSO GERARD dans Tougang Village III 61. -Pont à côté de NEMBOT APPOLINAIRE (cours d'eau MENGAN) dans Tougang Village III 62. -Pont en contre bas de Saint père dans Tougang Village III 63. -Pont en contre bas de TAA SAKAM dans Tougang Village III 64. Pont reliant TOUGANG VI à TOUGANG V 65. -Pont reliant TOUGANG VI à KOPTCHOU MAETUR 66. Pont à MEBOUTI 67. -pont sur l'axe carrefour foyer jusqu'à Lagoueng I par le collège IGETEC dans Tyo Lagoueng II 68. pont sur l'axe carrefour foyer jusqu'à Maffo Tsegué dans Tyo Lagoueng II 69. -pont sur l'axe Petit coin jusqu'à Ta'a Fokoua dans Tyo Lagoueng II 70. -Pont sur le Nkien Menkô reliant Tyo Lagoueng III à Lagoueng II 71. -Pont reliant Tyo Lagoueng III à la MAETUR 72. -Pont reliant Mafo Tshégué de Tyo Lagoueng III à Lagoueng II 73. Pont au lieu dit Bakassi dans Tyo village I 74. Pont au lieu sacré dans Tyo village I 75. Pont de racine (Tatiok) dans Tyo village I 76. Pont au lieu dit petit modèle dans Tyo village I 77. Pont Ta'a Saha Fodop 78. Pont Ta'a Defo Mejou 79. 02 ponts pour relier le bloc 2 à Tougang Village III dans Tyo village I 80. Pont à coté du lieu sacré NELEM DJANG dans Tyo village IV 81. -Pont à coté du lieu dit PONT BAR dans Tyo village IV 82. -Pont à coté du domicile de NEMBOT MEKUI dans Tyo village IV 83. -Pont derrière le domicile de Monsieur le maire dans Tyo village IV 84. -Pont sur l'axe MBATAGNE,

Causes/ Effets	Villages/ Quartiers concernés	Besoins envisagés
		85. -Pont sur l'axe reliant NDJITAFFO à MBATAGNE dans T yo village IV 86. -Pont sur l'axe TENDAFOSSO à TEKOU NGOKO dans T yo village IV 87. -Pont sur l'axe SAHA DJIDJOU à NELSON MANDELA dans T yo village IV 88. -pont sur l'axe Chefferie TOUGANG VILLE B - COPLANO 89. -pont sur l'axe Tougang village 2 -T yo 90. -pont reliant T yo II Bis à T yo IV 91. -pont Ta Tetda Mendeffo 92. -pont reliant la rue Après boulangerie Dany et entrée de l'école l'Arche des photons à T yo village II Bis 93. -pont reliant la rue entrée de l'école l'Arche des photons à T yo village II Bis 94. -pont reliant Tchitchap 2 à Tougang village 95. -pont) reliant DJELENG 3-DJELENG 2, derrière le CMA 96. -pont reliant King Place à T yo village III B 97. -pont reliant T yo village III B à T yo village IV
		Construire les passages busés (44 buses) sur 28 traversées dans la commune : 1. -Entrée premier carrefour au bloc C à Badiontong 2. -Entrée Djimafo au bloc B à Badiontong 3. -Entrée Wembe Ngong à Badiontong 4. -Axe Kadjou-Makiè dans Banefo Mifi 5. -Entrée principale de Famtchouet I 6. -Entrée de l'ancienne chefferie Famtchouet I 7. -Entrée domicile Don Conard dans Famtchouet I 8. -Entrée école publique bilingue dans Famtchouet I 9. Embranchement école publique de Dionkou dans King Place Baleng 10. -Entrée lycée bilingue de Baleng dans King Place Baleng 11. -entrée axe Bertio dans King Place Bandeng 12. -Entrée EMP de King-Place Bandeng 13. -Carrefour King-Place Bandeng 14. -Près de la borne fontaine dans Lafé I 15. -Entrée école publique de LAFE I 16. -Avant entrée ferme ALIVET dans Lafé I 17. -Au carrefour Tagantsé dans Lafé I 18. -Avant l'entrée du village KONTI 19. -02 à KOKOUO dans Ngonlé

Causes/ Effets	Villages/ Quartiers concernés	Besoins envisagés
		20. -02 avant la mission catholique de Ngonlé 21. -04 à KAJOU dans Ngonlé 22. -02 entre NTCOUNGN et chefferie KEGANG dans Ngonlé 23. -02 buses adaptées face à la chefferie Djeleng II A 24. -03 buses sur partant du bas de la chefferie jusqu'au Carrefour Nelson Mandela 25. -06 buses du Carrefour Nelson Mandela jusqu'au Lycée 26. -02 buses Carrefour 03 morts 27. -02 buses en face du chef du bloc 3 28. -01 buse à l'entrée de l'école publique à Tyo Village III B
Mauvais état de certains ouvrages de franchissement dans les villages	Bakajou, Balatchouet, Tyo village IV, Tougang Ville B	Réfectionner 04 ponts dans la commune: (i) Pont de NGOKOGOUGOU à Bakajou, (ii) Pont à Dobé dans Balatchouet, (iii) Pont au lieu dit TA'ASADIO KAMGA dans Tyo village IV, (iv) pont reliant Tougang ville A à Tougang Ville B
Absence de comité d'entretien de routes dans les villages Abords de routes en mauvais état Dégradation rapide des routes	Tous les villages en zone rurale dans la commune	Mettre en place et doter du matériel d'investissement humain à 44 comités d'entretien de route dans la commune : Badiontong, Bakajou, Bakelac, Balatchouet, Balaveng, Banefo Mifi, Bayé, Bazengam, Dionkou I, Dionkou II, Dionkou III, Djassa, Doupé I, Doupé II, Doupé III, Famtchouet I, Famtchouet II, Famtchouet III, Fampie I, Fampie II, King Place Baleng, King Place Bandeng, King Place Bapi, Keuleu, Konti I, Konti II, Lafé I, Lagoueng I, Lagoueng II, Lagoueng III, Nefoloum, Ngonglé, Singté, Takouche, Tchada I, Tchada II, Tchitchap I, Tougang Village III, Tougang VI, Tyo Lagoueng I, Tyo Lagoueng II, Tyo Lagoueng III, Tyo Village I, Tyo Village IV
Ruissèlement des eaux de pluies sur les routes	Espace urbain communal	Construction des caniveaux et rigoles dans 26 quartiers de la commune : koptchou 1, koptchou 2, tchitchap 2, djeleng 3, tougang village 1, tougang ville b, tougang village 2, tougang ville a, djeleng iv a, djeleng iv b, djeleng iv c, djeleng iv d, lafe ii, tyo village ii bis, tyo village ii, tyo ville, tyo village iii a, djeleng i a, djeleng i b, djeleng 1 c, djeleng 2, tougang v, tougang iii, tougang iv, tyo vlage iii, tougang ii
Absence d'une carte du réseau routier au niveau de l'institution communale mauvaise prévision des travaux d'entretien et de reprofilage du réseau routier communal		Acquérir la carte du réseau routier du territoire de la commune de Bafoussam Ile auprès des services du MINHDU

### 3.2.5 Secteur : Education de Base

**Problème central :** Difficulté d'accès à un enseignement de qualité dans les écoles primaires et maternelles dans la commune de Bafoussam Ile

Causes/ Effets	Villages/ Quartiers concernés	Besoins envisagés
----------------	-------------------------------	-------------------

Causes/ Effets	Villages/ Quartiers concernés	Besoins envisagés
Insuffisance de moyens de fonctionnement dans les écoles Difficulté à donner les enseignements	Toutes les écoles dans la commune	Octroyer le paquet minimum à temps dans toutes les écoles de la commune
Absence d'une structure de l'enseignement primaire dans certains villages dans la commune	Badiontong, Bakajou, Bakelac, Balaveng, Doupé II, Doupé III, Nefoloum, Ngonlé,	Créer, construire et équiper 8 écoles primaires publiques dans la commune : - Badiontong, - Bakajou, - Bakelac, - Balaveng, - Doupé II, - Doupé III, - Nefoloum, - Ngonlé,
-les enfants parcourent de longues distances pour atteindre l'école primaire la plus proche	Badiontong, Bakajou, Balatchouet, Bayé, Doupé II, Bandeng, Konti II, Singté, Tougang village III, T yo Village IV	Créer, construire et équiper 10 écoles maternelles dans la commune : - Badiontong, - Bakajou, - Balatchouet, - Bayé, - Doupé II, - Bandeng, - Konti II, - Singté, - Tougang village III, - T yo Village IV
-Risque d'abandon et de déperdition scolaire	Dionkou II, Famtchouet III, Konti	Créer, construire 03 écoles primaires publiques bilingues dans la commune : - Dionkou II, - Famtchouet III, - Konti
-Non prise en compte du droit à l'éducation de la petite enfance	- Famtchouet II à Shouget	Créer, construire et équiper 2 écoles maternelles bilingues dans la commune - Famtchouet II - Shouget
Absence d'infrastructures pour abriter l'école maternelle dans certains villages de la commune Les enfants fréquentent dans un cadre inapproprié	Bapi, Fampie, Djassa, Famtchouet à Famtchouet II, Dionkou, Balafi, Lagoueng III, Tchada I, Tougang II, T yo Lagoueng, Tougang Ville	Construire et équiper 11 blocs maternels dans 11 villages dans la commune : - EM de Bapi -EM de Fampie -EM de Djassa -EM de Famtchouet à Famtchouet II -EM de Dionkou -EM de Balafi -EM de Lagoueng III -EM de Tchada I -EM de Tougang II -EM de T yo Lagoueng -EM de Tougang Ville
Absence d'infrastructures pour abriter l'école primaire dans certains villages de la commune Les enfants fréquentent dans un cadre inapproprié	-Famleng - Mfap à Famtchuet I - Tchada Foulbé - garage Militaire - Lafé II	Construire et équiper 6 salles de classe dans chacune des 5 écoles primaires publiques dans la commune - EPB de Famleng -EP de Mfap à Famtchuet I - EP de Tchada Foulbé - EP garage Militaire - EP Lafé II
Insuffisance de salles de classe dans	Balatchouet, Bayé, Dionkou, Konti II, Balafi, Singté,	Construire et équiper 76 salles de classes supplémentaires dans 13 écoles

Causes/ Effets	Villages/ Quartiers concernés	Besoins envisagés
certaines écoles primaires dans la commune Jumelage des niveaux dans les écoles -Occupation des cadres inappropriés pour en faire des salles de classes -Mauvaise conditions de travail pour le personnel et élèves	Takouche, Tchada Foulbé, Tougang II, Tyo Lagoueng, Tyo Village 1, Tougang ville, DJELENG I	primaires publiques dans la commune - 03 salles de classe à l'EP de Balatchouet - 04 salles de classes à l'école publique de Bayé - 04 salles de classes à l'école publique de Dionkou - 04 salles de classes à l'école publique de Konti II - 02 salles de classes à l'EP de Balafi - 06 salles de classes à l'EP de Singté - 04 salles de classes à l'EP de Takouche - 06 salles de classes à l'EP de Tchada Foulbé - 03 salles de classe à l'EP de Tougang II - 02 salles de classes à l'EP de Tyo Lagoueng - 16 salles de classes à l'EP de Tyo Village 1 - 04 salles de classe à l'EP de Tougang ville - 18 salles de classe en hauteur à l'école publique de DJELENG I avec 3 bureaux des directeurs
Insuffisance du personnel enseignant dans les écoles -Surcharge de travail chez le personnel existant -Charge à payer par les parents pour supporter les maitres des parents -Qualité des enseignements au rabais	Balatchouet, Banefo Mifi, Bayé, Bapi , Fampie, Famtchouet, Bandeng, Konti II, Balafi, Lagoueng III, Singté , Takouche, Tchada Foulbé, Tougang II, Tyo Lagoueng, Famleng	Doter 16 écoles primaires publiques dans la commune de 69 personnels enseignants qualifiés -06 enseignants qualifiés s à l'EP de Balatchouet -03 enseignants qualifiés à l'EP de Banefo Mifi -03 enseignants qualifiés à l'EP de Bayé -05 enseignants qualifiés à l'EP de Bapi -06 enseignants qualifiés à l'EP de Fampie - 03 enseignants qualifiés à l'EP de Famtchouet - 04 enseignants qualifiés à l'EP de Bandeng - 04 enseignants qualifiés à l'EP de Konti II -03 enseignants qualifiés à l'EP de Balafi -05 enseignants qualifiés à l'EP de Lagoueng III -05 enseignants qualifiés à l'EP de Singté -05 enseignants qualifiés à l'EP de Takouche -05 enseignants qualifiés à l'EP de Tchada Foulbé - 04 enseignants qualifiés à l'EP de Tougang II - 02 enseignants qualifiés à l'EP de Tyo Lagoueng - 06 enseignants qualifiés à l'EPB de Famleng
	Bapi, Famtchouet, Balafi, Tougang II, Tyo Lagoueng,	Doter 7 écoles maternelles publiques dans la commune de 14 enseignants

Causes/ Effets	Villages/ Quartiers concernés	Besoins envisagés
	Badeng, Djassa	qualifiés -02 enseignants qualifiés à l'EM de Bapi -02 enseignants qualifiés à l'EM de Famtchouet -02 enseignants qualifiés à l'EM de Balafi -02 enseignants qualifiés à l'EM de Tougang II -02 enseignants qualifiés à l'EM de Tyo Lagoueng - 02 enseignants qualifiés à l'EM de Badeng - 02 enseignants qualifiés à l'EM de Djassa
Irrégularité de certains personnels fonctionnaires enseignants dans les écoles Les élèves sont en divagation aux heures de classes	Banefo Mifi, Bandeng King Place et Tchada	Exiger du personnel enseignant des écoles primaires publiques de Banefo Mifi Bandeng King Place et Tchada la présence effective au service et mettre en place un dispositif de suivi
Cadre de fréquentation inadéquat dans certaines écoles dans la commune	<ul style="list-style-type: none"> <li>- Bapi</li> <li>-Famtchouet</li> <li>- Dionkou</li> <li>- Bandeng King Place</li> <li>- Tchada I</li> <li>- Tchitchap I</li> <li>- Djeleng 1 A 1,</li> <li>- Djeleng 1 A 2</li> <li>- Djeleng 1 B 1</li> <li>- Djeleng 1 B 2</li> <li>- Djeleng 2 A</li> <li>- Djeleng 2 B 1</li> <li>- Djeleng 2 B 2</li> <li>- DJELENG 1 A</li> <li>- Djeleng 1 A</li> <li>- Djeleng 1 B</li> <li>- Djeleng 2</li> <li>- Tchitchap</li> <li>- Koptchou 2</li> <li>- Lafé Carrière</li> <li>- Tougang 2</li> </ul>	Réhabiliter les bâtiments et/ou toitures dans 24 écoles primaires publiques dans la commune -Bâtiments et toitures de l'EP de Bapi -Bâtiment de 4 salles de classe à l'EP de Famtchouet -Toiture de l'EP de Dionkou -Toiture du bâtiment abritant le bloc administratif de l'EP de Bandeng King Place -Bâtiments de l'EP de Tchada I -Bâtiments et toiture de l'EP de Tchitchap I -EP de Djeleng 1 A 1, - EP de Djeleng 1 A 2 - EP de Djeleng 1 B 1 - EP de Djeleng 1 B 2 - EP de Djeleng 2 A - EP de Djeleng 2 B 1 - EP de Djeleng 2 B 2 - EM DJELENG 1 A - EM Djeleng 1 A - EM Djeleng 1 B - EM Djeleng 2 - EM de Tchitchap



Causes/ Effets	Villages/ Quartiers concernés	Besoins envisagés
	<ul style="list-style-type: none"> <li>- Tougang Ville</li> <li>- T yo Lagoueng</li> <li>- T yo Village</li> </ul>	<ul style="list-style-type: none"> <li>- EM de Koptchou 2</li> <li>- EM de Lafé Carrière</li> <li>- EM de Tougang 2</li> <li>- EM de Tougang Ville</li> <li>- EM de T yo Lagoueng</li> <li>- EM de T yo Village</li> </ul>
<p>Insuffisance des tables bancs dans certaines écoles primaires publiques dans la commune</p> <p>-Surcharge des élèves sur les tables bancs dans les salles de classes</p>	<ul style="list-style-type: none"> <li>- Balatchouet</li> <li>- Banefo Mifi</li> <li>- Fampie</li> <li>- Dionkou</li> <li>- Lagoueng III</li> <li>- Singté</li> <li>- Tchada Foulbé</li> <li>- T yo Village I</li> <li>- LEPROSERIE,</li> <li>- TOUGANG II</li> <li>- TOUGANG II,</li> <li>- TOUGANG VILLE,</li> <li>- DJELENG,</li> <li>- GARAGE MILITAIRE,</li> <li>- KOPTCHOU,</li> <li>- DJELENG ,</li> <li>- DJELENG II</li> <li>- DJELENG I</li> </ul>	<p>Doter 08 écoles primaires publiques dans la commune de 1033 tables bancs</p> <ul style="list-style-type: none"> <li>-50 tables bancs à l'EP de Balatchouet</li> <li>-25 tables bancs à l'EP de Banefo Mifi</li> <li>-60 tables bancs à l'EP de Fampie</li> <li>-100 tables bancs à l'EP de Dionkou</li> <li>-50 tables bancs à l'EP de Lagoueng III</li> <li>-80 tables bancs à l'EP de Singté</li> <li>-85 tables bancs à l'EP de Tchada Foulbé</li> <li>-163 tables bancs à l'EP de T yo Village I (niveau 1 : 41, niveau 2 : 83, niveau 3 : 39)</li> <li>- 30 tables bancs à EP DE LALEPROSERIE,</li> <li>- 30 tables bancs à EP DE TOUGANG II GROUPE A,</li> <li>- 30 tables bancs à EP DE TOUGANG II GROUPE B,</li> <li>- 30 tables bancs à EP DE TOUGANG VILLE,</li> <li>- 30 tables bancs à EP DJELENG GROUPE B1,</li> <li>- 30 tables bancs à EP GARAGE MILITAIRE,</li> <li>- 30 tables bancs à EPB DE LA MAET UR KOPTCHOU,</li> <li>- 30 tables bancs à EP de DJELENG II A,</li> <li>- 30 tables bancs à EP de DJELENG II B 2,</li> <li>- 30 tables bancs à EP de DJELENG II B 1,</li> <li>- 30 tables bancs à EP de DJELENG I A 1,</li> <li>- 30 tables bancs à EP de DJELENG I A 2,</li> <li>- 30 tables bancs à EP de DJELENG I B 1,</li> <li>- 30 tables bancs à EP de DJELENG I B 2</li> </ul>

Causes/ Effets	Villages/ Quartiers concernés	Besoins envisagés
<p>Absence ou insuffisance des tabourets et tablettes dans certaines écoles maternelles publiques dans la commune</p> <p>-Les enfants sont assis soit sur des tables bancs inappropriés soit sur des morceaux de planches ou à même le sol</p>	<p>T yo Village I LAFE II TOUGANG VILLE KOPTCHOU TOUGANG II DJELENG I DJELENG II</p>	<p>Doter 9 écoles maternelles publiques dans la commune de 530 tabourets et de 75 tablettes</p> <p>-30 tabourets et 10 tablettes à l'EM maternel francophone de T yo Village I</p> <p>-150 tabourets et 30 tablettes à l'EM anglophone de T yo Village I</p> <p>- 5 tablettes et 50 tabourets à EM DE LAFE II,</p> <p>- 5 tablettes et 50 tabourets à EM DE TOUGANG VILLE,</p> <p>- 5 tablettes et 50 tabourets à EM KOPTCHOU MAETUR,</p> <p>- 5 tablettes et 50 tabourets à EM TOUGANG II,</p> <p>- 5 tablettes et 50 tabourets à EM DJELENG I A ,</p> <p>- 5 tablettes et 50 tabourets à EM DJELENG I B,</p> <p>- 5 tablettes et 50 tabourets à EM DJELENG II</p>
<p>Absence de certains aménagements importants dans les écoles</p> <p>-Cadre de fréquentation pas agréable</p> <p>- Irrégularité de certains personnels à leur poste de travail</p>	<p>- Bayé - Takouche - Tchada I - Tchada Foulbé - T yo village I - Djeleng 1 - Tougang 2 - T yo Village 2 - T yo Village 3 - Koptchou 2 - T yo Lagoueng - T yo Village - Lafé Carrière - Tougang Ville - Lafé II</p>	<p>Doter 32 blocs de 84 latrines dans 21 écoles de la commune :</p> <p>-01 bloc de 02 latrines à l'école publique de Bayé</p> <p>-01 bloc de 6 latrines à l'EP de Takouche</p> <p>-01 bloc de 4 latrines à l'EP de Tchada I</p> <p>-01 bloc de 4 latrines à l'EP de Tchada Foulbé</p> <p>-02 blocs de 4 latrines à l'EP de T yo village I</p> <p>-02 blocs de 4 latrines à EP et EM de Djeleng 1 A 1,</p> <p>-02 blocs de 4 latrines à EP EM de Djeleng 1 A 2</p> <p>- 02 blocs de 4 latrines à EP et EM de Djeleng 1 B 1</p> <p>- 02 blocs de 4 latrines à EP et EM de Djeleng 1 B 2</p> <p>- 02 blocs de 4 latrines à EP de Tougang 2 A</p> <p>- 02 blocs de 4 latrines à EP et EM de Tougang 2 B</p> <p>- 02 blocs de 4 latrines à EP de T yo Village 1</p> <p>- 02 blocs de 4 latrines à EP de T yo Village 2</p> <p>- 02 blocs de 4 latrines à EP de T yo Village 3</p> <p>- 02 blocs de 4 latrines à EM de Koptchou 2</p> <p>- 02 blocs de 4 latrines à EM de T yo Lagoueng</p> <p>- 02 blocs de 4 latrines à EM de T yo Village</p> <p>-02 blocs de 4 latrines à EM de Lafé Carrière</p> <p>- 02 blocs de 4 latrines à EM de Tougang Ville</p> <p>- 02 blocs de 4 latrines à EP de Tougang Ville</p> <p>- 02 blocs de 4 latrines à EM Lafé II</p>
<p>Mauvais état des latrines et des points</p>	<p>Djeleng 2</p>	<p>Réhabiliter les latrines et les points d'eau dans 5 écoles de la commune : à :</p>

Causes/ Effets	Villages/ Quartiers concernés	Besoins envisagés
d'eau dans certaines écoles de la commune	Koptchou Léproserie Tchitchap	<ul style="list-style-type: none"> <li>- EP de Djeleng 2 A</li> <li>- Groupe scolaire Djeleng 2 B</li> <li>- EP Bilingue de Koptchou- MAET UR</li> <li>- EP Léproserie</li> <li>- Groupe scolaire Tchitchap</li> </ul>
		Construire et équiper un bloc administratif dans certaines écoles dans la commune -EP de Singté -EM Francophone de T yo village I
	<ul style="list-style-type: none"> <li>- Balatchouet</li> <li>- Bapi</li> <li>- Fampie</li> <li>- Djassa</li> <li>- Konti II</li> <li>- Singté</li> <li>- Tchada I</li> <li>- Tchada Foulbé</li> <li>- Djeleng III</li> <li>- Léproserie</li> <li>- Tougang Ville</li> <li>- Tougang II</li> </ul>	Construire 12 points d'eau potable dans 12 écoles de la commune -01 à l'EP de Balatchouet -01 à l'EP de Bapi -01 à l'EP de Fampie -01 à l'EP de Djassa -01 à l'EP de Konti II - 01à EP de Singté - 01 à EP de Tchada I - 01à EP de Tchada Foulbé - 01 à EP DE Djeleng III - 01 à EP De La Léproserie - 01 à EP DE Tougang Ville -01 à EP Tougang II
???	<ul style="list-style-type: none"> <li>- Banefo Mifi</li> <li>- Bapi</li> <li>- Djassa</li> <li>- Bandeng King Place</li> <li>- Konti</li> <li>- Lagoueng III</li> <li>- Singté</li> <li>- T yo Village I</li> <li>- Djeleng 3 A 1</li> <li>- Garage militaire</li> <li>- Koptchou- MAET UR</li> <li>- Léproserie</li> </ul>	Aménager l'aire de jeux dans 19 écoles primaires, maternelles et prématernelle de la commune -EP de Banefo Mifi -EP de Bapi -EP de Djassa -EP de Bandeng King Place -EP de Konti -EP de Lagoueng III -EP de Singté -EM de T yo Village I - EP de Djeleng 3 A 1 - EP de Djeleng 3 A 2

Causes/ Effets	Villages/ Quartiers concernés	Besoins envisagés
	<ul style="list-style-type: none"> <li>- T chitchap 2</li> <li>- T chitchap 1</li> <li>- T chitchap 3</li> <li>- Tougang Ville</li> </ul>	<ul style="list-style-type: none"> <li>- EP de Djeleng 3 B 1</li> <li>- EP de Djeleng 3 B 2</li> <li>-EP de Garage militaire</li> <li>- EP Bilingue de Koptchou- MAET UR</li> <li>- EP Léproserie</li> <li>- EP de T chitchap 2</li> <li>- EP de T chitchap 1</li> <li>- EP de T chitchap 3</li> <li>- EP de Tougang Ville (glissoire, toboggan, balançoire, etc.)</li> </ul>
Absence de clôture dans certaines écoles	Balatchouet, Dionkou, King Place Bandeng, T yo village I, Lafé II, Tougang ville, Tougang II, KOPT CHOU	Construire les clôtures dans 13 écoles publiques de la commune <ul style="list-style-type: none"> <li>-EP de Balatchouet</li> <li>-EP de Fampie</li> <li>-EP de Dionkou</li> <li>-EP de Bandeng King Place</li> <li>-EP de Takouche</li> <li>- EP de T yo Village I</li> <li>-EP DE LA FE II</li> <li>-EM DE TOUGANG VILLE</li> <li>-GROUPE SCOLAIRE TOUGANG II</li> <li>-EP DJELENG III B</li> <li>-EP DE LA LEPROSERIE</li> <li>-EP DE TOUGANG VILLE</li> <li>-EPB DE KOPT CHOU MAET UR</li> </ul>
Absence de bureau pour directeur dans certaines écoles de la commune	Djeleng I	Construire 04 bureaux de directeur dans la commune : <ul style="list-style-type: none"> <li>- EP de Djeleng I (3 bureaux)</li> <li>- EM de Djeleng I</li> </ul>
Absence d'électricité dans certaines écoles de la commune	T yo village I, Djeleng I, Djeleng II, Djeleng III	Électrifier 04 écoles publiques et groupe scolaires de la commune : <ul style="list-style-type: none"> <li>- électrifier le groupe scolaire de T yo Village,</li> <li>- électrifier le l'EP de Djeleng I,</li> <li>- électrifier le l'EP de Djeleng II,</li> <li>- électrifier le l'EP de Djeleng III</li> </ul>
	T yo Village I	Construire et rendre opérationnel 01 cantine scolaire dans 01 groupe scolaire de la commune <ul style="list-style-type: none"> <li>- cantine scolaire du Groupe scolaire de T yo Village I</li> </ul>

Causes/ Effets	Villages/ Quartiers concernés	Besoins envisagés
	T yo Village I	Construire et rendre fonctionnel une infirmerie - Groupe scolaire de T yo Village I
	T yo Village I	Construire et équiper une salle informatique - Groupe scolaire de T yo Village I
	T yo Village I	Doter l'EM des lits pour petit coin de repos -03 lits pour l'EM Francophone de T yo Village I
Mauvaise gestion du paquet minimum offert dans certaines écoles	Banefo Mifi	Exigence aux parents des taux de contribution élevée pour l'APEE à l'EP Banefo Mifi
- Insuffisance d'équipement de bureau pour le personnel enseignant - Cadre de travail inadéquat -Absentéisme	Bandeng, T yo village I	Doter 3 écoles de la commune de certains mobiliers pour le bureau (20 tables et 23 chaises et 28 armoires de bureau et e salles de classes : -04 tables et 04 chaises pour l'EP de Bandeng -16 tables et 19 chaises pour l'EP de T yo village I -04 armoires de bureau et 24 armoires de salles de classes pour l'EP de T yo village I

### 3.2.6 Secteur : Art et Culture

**Problème central :** Difficulté d'accès à une infrastructure d'animation socio culturelle et faible valorisation du potentiel culturel dans les villages de la commune

Causes/ Effets	Villages/ Quartiers concernés	Besoins envisagés
Absence d'un centre de ressources documentaires et des archives dans la commune -Pénibilité à réaliser les travaux de recherche documentaire -Disparition des valeurs culturelles avec le décès des détenteurs	Espace urbain communal	Construire et équiper 01 bibliothèque municipale
	Espace urbain communal	Créer 01 centre d'apprentissage des langues locales et traditions
	Espace communal	Subventionner les recherches sur la culture locale
	Institution communale	Informatiser le bureau des archives de la commune
Absence de musée dans certains villages Dégradation des œuvres d'art	Baleng, Bapi et Bandeng	Créer, construire et équiper un musée dans chaque groupement (Baleng, Bapi et Bandeng)
Absence d'un espace culturel viable pour l'organisation des activités culturelles dans le centre urbain de la commune Organisation des activités dans les cadres étroits ou en plein air	Bandeng, T yo Lagoueng, Banefo Mifi, Famtchouet, Lagoueng, Bayé, Djeleng 4 C	Construire et équiper un foyer communautaire dans certains villages de dans la commune
	Espace urbain communal	Construire et équiper une salle de fête dans l'espace urbain communal
Faible niveau de collaboration entre l'institution communale et les services locaux des Arts et Cultures		Renforcer le partenariat MINARC-Commune
Absence de fichier répertoriant les groupes de danse traditionnelle de la commune	Espace géographique de la commune	Créer un fichier des associations des groupes de danse traditionnelle de la commune

### 3.2.7 Secteur : Promotion de la Femme et de la Famille

**Problème central :** Difficulté pour certaines familles à avoir accès au bien être et l'harmonie et faible épanouissement de la femme dans la commune

Causes /Effets	Villages/ Quartiers concernés	Besoins envisagés
Absence d'une structure d'encadrement, de formation et de promotion de la femme et de la famille dans la commune -Faible implication de la femme dans la prise de décision et la mise en œuvre des initiatives de développement dans les communautés -Problème récurrent dans les familles	Espace urbain communal	Créer, Construire et équiper un centre de promotion de la femme et de la famille dans la commune de Bafoussam Ile
Faible connaissance par la population des services que leur offre le MINPROFF		Créer un espace d'information des populations sur le rôle du MINPROFF
Faible capacité managériale des femmes -Faible pouvoir d'achat -Pénibilité à se prendre en charge et à pouvoir gérer d'autres charges familiales -Faible épanouissement de la femme	Badiontong, Bakajou, Bakelac, Balatchouet, Balaveng, Banefo Mifi, Bayé, Bazengam, Dionkou I, Dionkou II, Dionkou III, Djassa, Doupé I, Doupé II, Doupé III, Famtchouet I, Famtchouet II, Famtchouet III, Fampie I, Fampie II, King Place Baleng, King Place Bandeng, King Place Bapi, Keuleu, Konti I, Konti II, Lafé I, Lagoueng I, Lagoueng II, Lagoueng III, Nefoloum, Ngonglé, Singté, Takouche, Tchada I, Tchada II, Tchitchap I, Tougang Village III, Tougang VI, T yo Lagoueng I, T yo Lagoueng II, T yo Lagoueng III, T yo Village I, T yo Village IV Toute la commune	Renforcer les capacités des femmes rurales pour la création et la gestion des activités génératrices des revenus dans les groupements  Informier et sensibiliser les groupes de femmes de la commune sur les sources de financement issues des projets et programmes mises en place dans le cadre de la promotion de la femme et de la famille par l'Etat ainsi que les procédures d'accès
Faible organisation des femmes en réseau dans la commune Difficultés pour les femmes à pouvoir bénéficier des programmes d'appui existant	Toute la commune	Accompagner les groupes de femmes de la commune à se structurer en coopérative dans les groupements
Pratique récurrente de l'union libre	Toute la commune	Sensibiliser et éduquer les chefs de familles de la

Causes /Effets	Villages/ Quartiers concernés	Besoins envisagés
entre les couples dans les familles -Pas de sécurité pour les enfants -Mariage précaire -Parenté irresponsable	Toute la commune	commune sur la parenté responsable et le genre Organiser une fois par an les cérémonies de mariage collectif dans chaque groupement dans la commune
	Toute la commune	Organiser des campagnes de sensibilisation dans les établissements scolaires (à chaque rentrée scolaire) sur les dangers du mariage forcé et du mariage précoce
Présence des enfants sans actes de naissance	Toute la commune	Etablir les actes de naissance à tous les enfants nées dans la commune
Précarité dans la plupart des familles dans la commune -Abandon de la charge de famille aux femmes -Conflits récurrents	Badiontong, Bakajou, Bakelac, Balatchouet, Balaveng, Banefo Mifi, Bayé, Bazengam, Dionkou I, Dionkou II, Dionkou III, Djassa, Doupé I, Doupé II, Doupé III, Famtchouet I, Famtchouet II, Famtchouet III, Fampie I, Fampie II, King Place Baleng, King Place Bandeng, King Place Bapi, Keuleu, Konti I, Konti II, Lafé I, Lagoueng I, Lagoueng II, Lagoueng III, Nefoloum, Ngonglé, Singté, Takouche, Tchada I, Tchada II, Tchitchap I, Tougang Village III, Tougang VI, Tyo Lagoueng I, Tyo Lagoueng II, Tyo Lagoueng III, Tyo Village I, Tyo Village IV	Sécuriser les bases économiques dans les familles par le financement des projets générateurs des revenus aux femmes de l'espace rural de la commune Apporter une assistance multiforme aux familles démunies et vulnérables de l'espace rural la commune

### 3.2.8 Secteur : Affaires Sociales

**Problème central :** Difficulté pour les personnes vulnérables à avoir accès aux facilités mises en place en leur faveur par l'Etat

Causes/ Effets	Villages/ Quartiers concernés	Besoins envisagés
Méconnaissance par les personnes vulnérables de leurs droits et du mécanisme mis en place par l'Etat pour leur porter assistance -Souffrance des personnes vulnérables -Développement de la mendicité chez certaines personnes vulnérables -Les personnes vulnérables ne bénéficient pas des facilités qui sont prévus pour elles	Badiontong, Bakajou, Bakelac, Balatchouet, Balaveng, Banefo Mifi, Bayé, Bazengam, Dionkou I, Dionkou II, Dionkou III, Djassa, Doupé I, Doupé II, Doupé III, Famtchouet I, Famtchouet II, Famtchouet III, Fampie I, Fampie II, King Place Baleng, King Place Bandeng, King Place Bapi, Keuleu, Konti I, Konti II, Lafé I, Lagoueng I, Lagoueng II, Lagoueng III, Nefoloum, Ngonglé, Singté, Takouche, Tchada I, Tchada II, Tchitchap I, Tougang Village III, Tougang VI, Tyo Lagoueng I, Tyo Lagoueng II, Tyo Lagoueng III, Tyo Village I, Tyo Village IV, Espace urbain communal	Sensibiliser et informer les personnes vulnérables de la commune sur les dispositifs d'appui mis en place par l'Etat
Insuffisance de structure d'encadrement des personnes vulnérables dans la commune	Espace urbain communal	Créer, construire et équiper un centre social à Bafoussam Ile
Faible niveau de prise en charge et de	DJELENG IV D et à DJELENG I B	Créer et construire une structure d'encadrement des enfants de la rue à Djeleng

Causes/ Effets	Villages/ Quartiers concernés	Besoins envisagés
conseil dans les villages	Bapi, Bandeng, Baleng	Mettre en place dans chaque groupement au moins une structure locale d'encadrement des personnes vulnérables
Toutes les personnes vulnérables dans la commune ne sont pas identifiées dans le fichier de la DDAS de la Mifi Il est difficile d'estimer les besoins réels ou encore d'assurer une répartition équitable des appuis dans tous les villages de la commune de Bafoussam Ile	Badiontong, Bakajou, Bakelac, Balatchouet, Balaveng, Banefo Mifi, Bayé, Bazengam, Dionkou I, Dionkou II, Dionkou III, Djassa, Doupé I, Doupé II, Doupé III, Famtchouet I, Famtchouet II, Famtchouet III, Fampie I, Fampie II, King Place Baleng, King Place Bandeng, King Place Bapi, Keuleu, Konti I, Konti II, Lafé I, Lagoueng I, Lagoueng II, Lagoueng III, Nefoloum, Ngonglé, Singté, Takouche, Tchada I, Tchada II, Tchitchap I, Tougang Village III, Tougang VI, Tyo Lagoueng I, Tyo Lagoueng II, Tyo Lagoueng III, Tyo Village I, Tyo Village IV, Espace urbain communal	Mettre à jour le fichier des personnes vulnérables de tous les villages de la commune suivant les différentes catégories de vulnérabilité
Faible pouvoir économique des familles et des personnes vulnérables -Souffrance des personnes vulnérables -Développement de la mendicité chez certaines personnes vulnérables	Toute la commune	Renforcer les capacités des personnes vulnérables sur la création et la gestion d'une AGR dans chaque groupement de la commune
	Toute la commune	Financer les micros projets portés par les personnes vulnérables de la commune
Insuffisance des moyens mis à disposition par l'Etat pour la prise en charge des personnes vulnérables Abandon de la plupart des personnes vulnérables	Toute la commune	Mettre en place au niveau de la commune un dispositif de solidarité pour la mobilisation des moyens en faveur des personnes vulnérables
Faible implication des personnes vulnérables dans l'organisation des journées et autres manifestations à elles dédiées Développement de sentiment de frustration	Espace urbain communal	Faire participer effectivement les couches vulnérables dans l'organisation et la mise en œuvre des activités pendant les journées officielles en leur faveur, les activités de la Mairie, les activités de tous les sectoriels
Insuffisance de ressources pour l'encadrement des couches vulnérables dans les centres sociaux existants Développement de sentiment de frustration -Abandon	Espace urbain communal	Appuyer financièrement, et matériellement 04 structures sociales (03 orphelinats, 01 centre d'accueil et d'observation) de la commune
	A l'hôpital régional de Bafoussam	Créer une caisse d'aide et secours d'urgence pour les indigents de l'Hôpital Régional



### 3.2.9 Secteur : Eau, Energie et assainissement

#### 3.2.9.1 Sous secteur eau

**Problème central N° 1 :** Difficulté d'accès à l'eau potable dans la commune de Bafoussam Ile

Causes/ Effets	Villages/ Quartiers concernés	Besoins envisagés
<p>Absence de point d'eau potable dans certains villages dans la commune</p> <p>-Longues distances à parcourir pour atteindre un point d'eau potable</p> <p>-Consommation d'eau de qualité douteuse</p> <p>-Risque de contamination aux maladies</p> <p>-Dépense pour les problèmes de santé</p> <p>-Paupérisation</p>	<p>Badiontong (Bloc A et Bloc B)</p> <p>Bakajou (TAFEN Thomas, ZINKO, YEYE et chefferie)</p> <p>Balatchouet,</p> <p>Bapi, carrefour Bepa André, Entrée chefferie, Entrée domicile Mvav Henry)</p> <p>Balaveng (Carrefour NDOPPE, Marché NTEN NZEN, Carrefour KANTCHUET SAMUEL, Carrefour KOUT MAURICE)</p> <p>Bayé (CSI, entrée chefferie)</p> <p>Bazengam (Lafi)</p> <p>Dionkou II ((carrefour Sheraton, Entrée de la chefferie Mefam, carrefour Ta Souop Kaptchoué)</p>	<p>Construire 101 points d'eau potable dans 35 villages dans la commune :</p> <ol style="list-style-type: none"> <li>1. -02 points d'eau potable à Badiontong (Bloc A et Bloc B)</li> <li>2. -01 point d'eau potable à Bakajou (TAFEN Thomas)</li> <li>3. -03 points d'eau potable à Bakajou (ZINKO, YEYE et chefferie)</li> <li>4. -06 points d'eau potable à Balatchouet EP de Balatchouet, Lycée de Bapi, carrefour Bepa André, Entrée chefferie, Entrée domicile Mvav Henry)</li> <li>5. -04 points d'eau potables à Balaveng (Carrefour NDOPPE, Marché NTEN NZEN, Carrefour KANTCHUET SAMUEL, Carrefour KOUT MAURICE)</li> <li>6. -02 points d'eau à Bayé (CSI, entrée chefferie)</li> <li>7. -01 point d'eau à Bazengam (Lafi)</li> <li>8. -03 points d'eau potable à Dionkou II ((carrefour Sheraton, Entrée de la chefferie Mefam, carrefour Ta Souop Kaptchoué)</li> <li>9. -04 points d'eau potable à Dionkou II (02 à DIONKOU KO bloc 04, chez TAKAGOUA bloc 03, au bloc 01)</li> <li>10. -04 points d'eau potable à Doupé I (Marché Tchoupoughang, EP Doupé I, carrefour souvenir, carrefour bas-fonds)</li> <li>11. -01 point d'eau à Doupé II (Entrée chefferie)</li> <li>12. -02 points d'eau potable à Doupé III (Tchitchap, Mbatchou)</li> <li>13. -04 points d'eau potable à Fampie I (chez M. FOSSO SOP Joseph, chez M. WAFO Etienne après le poulailler, chez M. KAMGANG Joseph, au carrefour TAPA)</li> <li>14. -03 points d'eau à Fampie II (chez le chef de quartier, Ecole CEBEC, chez NJITEYAP)</li> <li>15. -05 points d'eau à Famtchuet I (Bloc 1, 2 3 4 5)</li> <li>16. -03 points d'eau potable à Famtchouet II (Manang, vers papa Kamdem Rigobert, vers papa Foute Michel)</li> <li>17. -02 points d'eau potable à Famtchouet III (Entrée Lycée Famtchouet et entrée chefferie Famtchouet III)</li> <li>18. -05 points d'eau potable à Keuleu (marché KEULEU, chez FOMEPE, chez TELLA Boniface, chez TELLA Joseph)</li> <li>19. -05 points d'eau potable à King Place Bandeng (CSI Bandeng, EP Bandeng, carrefour</li> </ol>

Causes/ Effets	Villages/ Quartiers concernés	Besoins envisagés
		<p>papa cadeau, entrée Deffo Woupiép, chez TALLE Jean Marie)</p> <p>20. -02 points d'eau à Bapi King Place</p> <p>21. -03 points d'eau potable à Konti I (Bloc 1, 2, 3)</p> <p>22. -03 points d'eau potable à Konti II (E.P KONTI II, au carrefour transformateur, sur l'axe carrefour transformateur – MEJIE)</p> <p>23. -05 points d'eau potable à Lagoueng II (carrefour MEDJIEKAM, EEC Lagoueng II, carrefour Nepessoh, Entrée du chef de quartier, à coté de TA'A-BANEGOU)</p> <p>24. -02 points d'eau potable à Lagoueng III (Nepangue et Kounda)</p> <p>25. -01 point d'eau potable à Nefoloum (Pajie)</p> <p>26. -01 point d'eau potable à Ngonlé (Bloc III)</p> <p>27. -02 points d'eau potable à Singté</p> <p>28. -03 points d'eau potable à Takouche (à coté Chefferie Takouche, EP de Takouche, Sangsang)</p> <p>29. -04 points d'eau potable à Tchada I (Chefferie de TCHADA, Lycée technique, carrefour Kontchada, carrefour Mékaté)</p> <p>30. -01 point d'eau potable à Tchada II (Mosquée)</p> <p>31. -02 points d'eau potable à Tchitchap I (FADAQ, et vers Ekouleh)</p> <p>32. -03 points d'eau à Tougang village III</p> <p>33. -03 points d'eau potable à Tyo Lagoueng I(carrefour Medjo, Carrefour EEC, entrée Chefferie)</p> <p>34. -03 points d'eau potable à Tyo Lagoueng II (carrefour petit coin, carrefour Fô Lo'on, à coté du collège IGET EC)</p> <p>35. -04 points d'eau potable à Tyo village IV</p> <p>36. 02 bornes fontaines dans le bloc 1 et 01 dans le bloc 3 de Djeleng IV B</p> <p>37. - 02 bornes fontaines à Tyo Village III A</p>
	Tyo Lagoueng II	<p>Aménager 01 source et construire une unité d'embouteillage de l'eau dans la commune :</p> <p>- Aménager la source de Fô Lo'on à Tyo Lagoueng II pour exploitation commerciale dans commune et construire une unité d'embouteillage d'eau</p>
	Badiontong	<p>Extension du réseau d'adduction d'eau gravitaire sur XX Km avec installation de 04 bornes fontaines dans la commune :</p> <ul style="list-style-type: none"> <li>• Badiontong sur l'axe mission catholique jusqu'à l'entrée KAYO Zacharie et l'axe brigade jusqu'à l'entrée MBEPAH André avec installation de 04 bornes fontaines (Entrée TCHOUTI TAHDR, Entrée chefferie du village, camp Bapi et à l'entrée MBEPAH André)</li> </ul>
		Etendre sur 37 Km le réseau CDE sur certains axes routiers dans 20 villages de la périphérie

Causes/ Effets	Villages/ Quartiers concernés	Besoins envisagés
		urbaine de la commune de Bafoussam Ile 1. -Dionkou I (Axe King Place Baleng jusqu'à la limite ave Nefoloum sur 3 km) 2. -Dionkou II (Axe Ngalé – Mefam (1,5 km), axe contre bas de l'EP de Fampie – limite Konti II (1,5 km), axe carrefour Sheraton – pont limite avec Fampie 1 (2,5 km avec bretelle de 150 m) 3. -Djassa (Axe carrefour Beau séjour-dernier poteau électrique face ferme sur 800m, et axe esplanade jusqu'au carrefour Tatchoup sur 800m) 4. -Famtchouet I (Bloc 1,2, 3, 4, 5) 5. -King Place Baleng (Axe entrée chefferie supérieure jusqu'au pont limite avec Tyo Village 4 sur 1,5 km et Axe entrée chefferie supérieure jusqu'au pont Sheraton sur 1km) 6. -Lafé I extension du réseau CDE sur l'axe TAMBA à TANTE sur 6km 7. -Tchitchap I axe EP de T chitchap I jusqu'au pont limitrophe avec Lagoueng II sur 800m 8. -Tougang VI (Bloc 1, 2, 3, 4, 5, 6) 9. -Tyo Lagoueng II (Axe carrefour chefferie Tyo Lagoueng III jusqu'au carrefour du collège Chedjou sur 500m, Axe EP Tyo Lagoueng jusqu'à chez Thermomètre sur 500m, Axe carrefour chefferie à la 10. limite Tyo Lagoueng III avec la MAETUR sur 1 km) 11. -Tyo village I (Axe transformateur jusqu'au bloc 1 sur 1 km) 12. -Tyo village IV TYO VILLAGE IV : de (Axe usine QLIVET jusqu'au pont SADIO KAMGA sur 1km, Axe carrefour SAHA DJIDJOU jusqu'au Pont à coté du lieu sacré NELEM DJANG sur 1km, Axe pilonne MTN jusqu'au Pont BAR sur 1km) 13. Tchitchap 2,- Djeleng 3, -Tougang Ville B 14. -Tougang Village 2 15. -Tougang Ville A 16. -Djeleng IV C 17. -Djeleng IV D 18. -Tyo-Village II BIS 19. -Djeleng I A (des deux côtés de chaque rue sur 3.5 km) 20. -Tyo Village III B dans les blocs 4, 5 et 6
Points d'eau potable aménagée et non fonctionnels dans les villages -Longues distances à parcourir pour atteindre un point d'eau		Dépanner et rendre fonctionnel 07 points d'eau construits dans la commune - -Point d'eau au CSI de Famtchouet à Famtchouet III - -Point d'eau au CSI de Konti - -Point d'eau chez TACHOUP NDIE à Lagoueng I - -Point d'eau à l'entrée de la chefferie Singté

Causes/ Effets	Villages/ Quartiers concernés	Besoins envisagés
potable -Consommation d'eau de qualité douteuse -Risque de contamination aux maladies -Dépense pour les problèmes de santé -Paupérisation		<ul style="list-style-type: none"> <li>- -Point d'eau au Carrefour Tchada I</li> <li>- -Point d'eau au marché de Tchada I</li> <li>- -Point d'eau au carrefour foyer à T yo Lagoueng II</li> </ul>
	Singté Tchada I Banefo Mifi Carrefour Ngalé	<p>Mettre en place et rendre fonctionnel 06 comités de gestion autour de certains 06 points d'eau aménagée dans la commune :</p> <ul style="list-style-type: none"> <li>- -Point d'eau à l'entrée de la chefferie Singté</li> <li>- -Point d'eau au Carrefour Tchada I</li> <li>- -Point d'eau au marché de Tchada I</li> <li>- -02 points d'eau à Banefo Mifi</li> <li>- -Point d'eau au Carrefour Ngalé</li> </ul>
	Balatchouet Banefo Mifi Bapi King Place	<p>Réhabiliter 02 réseaux d'adduction d'eau potable par système gravitaire et 13 bornes fontaines dans 03 villages de la commune :</p> <ul style="list-style-type: none"> <li>- Captage derrière l'EP de Balatchouet avec extension du réseau et construction de 3 bornes fontaines (Lycée de Bapi, Tchio TaKougang, EP de Balatchouet)</li> <li>- -Captage de Kajou à Banefo Mifi avec extension du réseau et construction de 5 bornes fontaines</li> <li>- -Adduction d'eau potable de Bapi King Place avec construction de 5 bornes fontaines</li> </ul>
	Badiontong T yo ville	<p>Réhabiliter 03 bornes fontaines dans 02 villages de la commune :</p> <ul style="list-style-type: none"> <li>- 01 borne fontaine à Badiontong au bloc C</li> <li>- 02 bornes fontaines à T yo Ville</li> </ul>

### 3.2.9.2 Sous secteur : Energie

**Problème central N° 2 :** Difficulté d'accès à l'énergie électrique dans la commune de Bafoussam Ile

Causes/ Effets	Villages/ Quartiers concernés	Besoins envisagés
Certains villages dans la commune ne sont pas raccordés au réseau de branchement ENEO -Faible développement des activités économiques nécessitant l'énergie électrique -Longues distances à parcourir pour atteindre un moulin -Impossibilité de faire usage de ses	King Place Bapi, Bakelac, Keuleu, Bakajou, Banefo Mifi, Takouche, Ngonlé, Tchada, Fampie I, Fampie II, Singté, Bayé, T yo Lagoueng I, Doupé II, Doupé I	Raccorder 17 villages au réseau électrique (ENEO) dans la commune

Causes/ Effets	Villages/ Quartiers concernés	Besoins envisagés
<p>appareils électroménagers</p> <p>Réseau de branchement ENEO présent dans les villages mais peu étendu à tous les quartiers</p> <p>-Faible développement des activités économiques nécessitant l'énergie électrique</p> <p>-Longues distances à parcourir pour atteindre un moulin</p> <p>-Impossibilité de faire usage de ses appareils électroménagers</p>	<ol style="list-style-type: none"> <li>1. <b>Badiontong</b></li> <li>2. <b>Balatchouet</b></li> <li>3. <b>Balaveng</b></li> <li>4. <b>Bazengam</b></li> <li>5. <b>Dionkou I</b></li> <li>6. <b>Dionkou II</b></li> <li>7. <b>Dionkou III</b></li> <li>8. <b>Famtchouet II</b></li> <li>9. <b>Famtchouet III</b></li> <li>10. <b>King place Bapi</b></li> <li>11. <b>Konti II</b></li> <li>12. <b>Konti I</b></li> <li>13. <b>Lagoueng II</b></li> <li>14. <b>Tchitchap I</b></li> <li>15. <b>Tougang Village III</b></li> <li>16. <b>Tyo Lagoueng II</b></li> <li>17. <b>-Tyo Lagoueng III</b></li> <li>18. <b>Tyo Village IV</b></li> <li>19. <b>Koptchou I</b></li> <li>20. <b>Tchitchap 2</b></li> <li>21. <b>Djeleng IVC</b></li> <li>22. <b>Tyo Village III B</b></li> </ol>	<p>Etendre sur 63 km le réseau de branchement ENEO sur les axes dans 22 villages de la commune</p> <p><b>Badiontong</b> : Etendre le réseau de branchement électrique basse tension dans les blocs 1, 2, et 3 sur 1 Km</p> <p><b>Balatchouet</b> :</p> <ul style="list-style-type: none"> <li>- du dernier poteau à l'entrée Fomat Elie (3km)</li> <li>- du carrefour Fomat Elie à Kengne Levy (1km)</li> <li>- de la chefferie à Wabe Defo (5 km)</li> <li>- du mont Bapi au lycée (1km)</li> <li>- du carrefour Tchio TaKougang à Bepa André passant par Mvape Henry (5 km)</li> </ul> <p><b>Balaveng</b></p> <ul style="list-style-type: none"> <li>-Axe TAGHANG KOUT MAURICE 4KM</li> <li>-Axe Marché NTEN-NZEN à Kantchouet Samuel long de (2km)</li> <li>-Axe Kantchouet Samuel à Balatchouet long de 2KM</li> </ul> <p><b>Bazengam</b></p> <ul style="list-style-type: none"> <li>-Axe mission catholique jusqu'à l'entrée KAYO Zacharie (environ 900 m)</li> <li>-Axe brigade jusqu'à l'entrée MBEPAH André (1,7 km)</li> <li>-Axe mission catholique jusqu'à KAKEU Louis (1 km)</li> </ul> <p><b>Dionkou I</b></p> <ul style="list-style-type: none"> <li>-Axe carrefour NDIONKOU AMBIANCE à TOUKOUP sur 2km</li> </ul> <p><b>Dionkou II</b></p> <ul style="list-style-type: none"> <li>-Axe Ngalé à Mefam (2 km)</li> </ul> <p><b>Dionkou III</b></p> <ul style="list-style-type: none"> <li>-Etendre le réseau électrique au bloc 04 (DIONKOU KO) sur 01 Km</li> </ul> <p><b>Famtchouet II</b></p> <ul style="list-style-type: none"> <li>- de Shouget au carrefour bas fond (2 km)</li> <li>- de l'axe central à Ngouabou I (1 km)</li> <li>- de l'axe central à Ngouabou II (1 km)</li> </ul> <p><b>Famtchouet III</b></p> <ul style="list-style-type: none"> <li>-Axe Marché FAMTCHOUET III jusqu'à la limite avec DOUPE (1.5km)</li> <li>-Axe PANKOU du marché de FAMTCHOUET III jusqu'au domicile TA'A TEFO (500m)</li> </ul>

Causes/ Effets	Villages/ Quartiers concernés	Besoins envisagés
		<p>-Axe TASSATYO du marché de FAMTCHOUET III jusqu'à TA'A CHI (2km)</p> <p>-Axe KOPTCHOU de SILAT CHOM à TA 'AMAFFO MAFANG (700m)</p> <p><b>King place Bapi</b></p> <p>-Axe BAPI KING PLACE-carrefour TANGANG en passant par le carrefour MBOUOPDA Emmanuel sur 2 Km</p> <p><b>Konti II</b></p> <p>-Axe carrefour Ngalé -chefferie Konti II en passant par les CES (3km)</p> <p><b>Konti I</b></p> <p>-Axe Konti I jusqu'à Lafé I sur 3 Km</p> <p><b>Lagoueng II</b></p> <p>-Axe carrefour Nepessoh au lycée bilingue Baleng (2km)</p> <p>-Axe T yo- Lagoueng à Lagoueng 2 (400m)</p> <p>Axe carrefour MAET UR à carrefour Nepessoh (2km)</p> <p>-Axe carrefour Fam-jassa à T chitchap (1,5km) Lagoueng II</p> <p><b>Tchitchap I</b></p> <p>l'EP de T chitchap I au pont limitrophe avec Lagoueng II (500m)</p> <p><b>Tougang Village III</b></p> <p>-Axe chefferie a la dernière maison avant le lac TADIOGOU sur 600m</p> <p>-Axe terminus bar au domicile de mère canne (derrière l'école) sur 400m</p> <p><b>Tyo Lagoueng II</b></p> <p>-Carrefour foyer jusqu'au carrefour Fô Lo'on sur 2, 5 km</p> <p>-Entrée mission catholique jusqu'au domicile T ankwo Bouen sur 1 km</p> <p>-Carrefour foyer jusqu'au pont Maffo T segui sur 1 Km</p> <p>-Carrefour Petit coin jusqu'au pont T achop Fokoua sur 3 km</p> <p><b>-Tyo Lagoueng III</b></p> <p>Etendre le réseau électrique de Nepessoh à Fongang Mekue</p> <p><b>Tyo Village IV</b></p> <p>-Axe carrefour SAHA DJIDJOU Jusqu'au Pont à coté du lieu sacré NELEM DJANG (1km)</p> <p>-Axe du pilonne MTN jusqu'à pont BAR (1km)</p> <p>-Axe usine ALIVET jusqu'au pont SADIO KAMGA (1km)</p> <p><b>Koptchou I</b></p> <p>-à partir de la triphasée du marché pour utilisation domestique Itinéraire :</p>

Causes/ Effets	Villages/ Quartiers concernés	Besoins envisagés
		Marché-Collège Moyopo-Chefferie-Lagoueng sur 2km <b>Tchitchap 2</b> -Extension du réseau électrique dans chaque bloc pour utilisation domestique <b>Djeleng IVC</b> <b>Tyo Village III B</b> dans les blocs 3 et 4
Absence de lampadaires Insécurité sur les axes le soir Risques d'agressions nocturnes	<ol style="list-style-type: none"> <li>1. <b>Famtchouet II</b></li> <li>2. <b>King Place Baleng</b></li> <li>3. <b>-Djeleng IVA</b></li> <li>4. <b>Djeleng IVB</b></li> <li>5. <b>Djeleng IVB</b></li> <li>6. <b>Djeleng IVD</b></li> <li>7. <b>Tyo Ville</b></li> <li>8. <b>Tyo Village III A</b></li> <li>9. <b>Tyo Village III B</b></li> </ol>	Installer 36 lampadaires dans 09 villages urbains de la commune <ul style="list-style-type: none"> <li>- <b>Famtchouet II</b> <ul style="list-style-type: none"> <li>o un au marché</li> <li>o un à l'EP de Famtchouet</li> <li>o un au carrefour bas fond</li> </ul> </li> <li>- <b>King Place Baleng</b> <ul style="list-style-type: none"> <li>o 02</li> </ul> </li> <li>- <b>-Djeleng IVA</b> <ul style="list-style-type: none"> <li>o Eclairage public des 03 axes principaux du quartier</li> </ul> </li> <li>- <b>Djeleng IVB</b> <ul style="list-style-type: none"> <li>o De l'axe partant de la Maison du Parti passant par Djeleng IVB (descente ancienne pharmacie du Bénin)</li> <li>o Axe de la Permanence du Parti à la limite du quartier 1Km</li> <li>o De l'axe de la maison du Parti jusqu'au boulevard du feu rouge 1Km</li> </ul> </li> <li>- <b>Djeleng IVB</b> <ul style="list-style-type: none"> <li>o De l'axe partant de la Maison du Parti passant par Djeleng IVB (descente ancienne pharmacie du Bénin)</li> <li>o Axe de la Permanence du Parti à la limite du quartier (1Km)</li> <li>o De l'axe de la maison du Parti jusqu'au boulevard du feu rouge 1Km</li> </ul> </li> <li>- <b>Djeleng IVD</b> <ul style="list-style-type: none"> <li>o -de Michou Bar à l'eau 800m</li> <li>o -sortie du marché Casablanca au marché 800m</li> <li>o -2<sup>ème</sup> entrée du marché jusqu'à l'intérieur du marché</li> </ul> </li> </ul>

Causes/ Effets	Villages/ Quartiers concernés	Besoins envisagés
		<ul style="list-style-type: none"> <li>○ -axe qui traverse le quartier de la 1<sup>ère</sup> entrée du marché jusqu'à Djeleng IVC</li> <li>- <b>Tyo Ville</b> <ul style="list-style-type: none"> <li>○ -entrée CMA de Tyo – derrière hôpital central à ancien marché des chèvres (2km)</li> <li>○ -1<sup>ère</sup>, 2<sup>e</sup>, 3<sup>e</sup> et 4<sup>e</sup> rue entrée CMA de Tyo – CPO (4km) - Pharmacie Salvia – entrée morgue (500 m)</li> <li>○ -CPO – hôpital régional (1,5 km)</li> </ul> </li> <li>- <b>Tyo Village III A</b></li> <li>- <b>Tyo Village III B</b> <ul style="list-style-type: none"> <li>○ -Collège Privé de l'Ouest jusqu'au pont du Lycée de Baleng 1,3Km</li> <li>○ Collège Privé de l'Ouest jusqu'au Carrefour Canne 600m</li> <li>○ - Carrefour Canne jusqu'à L'axe qui va au Lycée 800m</li> </ul> </li> </ul>
Mauvais état de l'éclairage dans certains villages	- Djeleng I A - Djeleng I B	<p>Réhabiliter 133 ampoules d'éclairage public dans 02 quartiers urbains de la commune :</p> <ul style="list-style-type: none"> <li>- Djeleng I A en remettant des ampoules sur le réseau existant (20 ampoules sur les 02 axes principaux et 66 sur les 11 rues secondaires)</li> <li>- Djeleng I B en remettant des ampoules sur le réseau existant (20 ampoules sur les 04 axes principaux et 27 ampoules sur les 09 rues secondaires)</li> </ul>
Faible capacité du réseau de branchement électrique existant -Baisse de tension récurrente -Coupure intempestive du courant -Endommagement fréquent des équipements et appareils électroniques	Bapi, Famtchouet, Tyo Village I, Tougang III	<p>Construire un réseau triphasé de 9 km dans 04 villages dans la commune</p> <ul style="list-style-type: none"> <li>- 3,5 km à Bapi,</li> <li>- 2 km à Famtchouet,</li> <li>- 1,5 à Tyo Village I,</li> <li>- 2 km à Tougang III</li> </ul>
Réseau d'électrification décentralisée en panne dans certains villages dans la commune	Bapi, Nefoloum, Tyo Lagoueng I (Toungou)	Réaliser les diagnostics et études de faisabilité technique pour décider de la réhabilitation des centrales hydro électriques existant dans 03 villages dans la commune



Causes/ Effets	Villages/ Quartiers concernés	Besoins envisagés
Dépendance à la source d'énergie fournie par ENEO -Faible couverture du réseau -Absence du réseau dans certains villages	Bayé, Banefo Mifi, Tchada II, Doupé III, Takouche	Réaliser les études de faisabilité pour la mise en place et l'exploitation des sources d'énergie renouvelable dans 05 villages

### 3.2.9.3 Sous secteur assainissement

**Problème central N° 3 :** Difficulté d'accès aux toilettes améliorées tant dans les villages que dans l'espace urbain communal de Bafoussam Ile

Causes/ Effets	Villages/ Quartiers concernés	Besoins envisagés
Faible présence des toilettes améliorées tant dans les familles qu'au niveau de l'espace urbain communal -Utilisation des toilettes inappropriées dans les familles -Pollution de l'environnement avec les déchets fécaux et les eaux usées	Toute la commune	Sensibiliser et éduquer les populations dans les villages de la commune à la construction et l'utilisation des toilettes améliorées
	Bapi, Bandeng, Baleng	Construire 03 échantillons de toilettes améliorées dans chaque groupement dans la commune
	-03 à T yo Lagoueng II	Construire 03 toilettes payantes dans un village de la commune - Construire les toilettes payantes dans certaines agglomérations dans les villages
Insalubrité dans certains villages -Pollution de l'environnement avec les déchets fécaux et les eaux usées	Tougang Village 1	Faire appel à HYSACAM pour la collecte des ordures dans un village de la commune
	Tout l'espace urbain de la commune	Parfaire l'assainissement dans tous les quartier du milieu urbain de la commune

### 3.2.9.4 Sous secteur prosuit pétrolier

**Problème central N° 4 :** Difficulté d'accès aux produits pétroliers de qualité dans les villages dans la commune

Causes/Effets	Villages/Quartiers concernés	Besoins envisagés
Vente des produits dans les villages par des mains inexpertes Coût élevé des prix des produits pétroliers dans les villages -Consommation des	Badiontong, Bakajou, Bakelac, Balatchouet, Balaveng, Banefo Mifi, Bayé, Bazengam, Dionkou I, Dionkou II, Dionkou III, Djassa, Doupé I, Doupé II, Doupé III, Famtchouet I, Famtchouet II, Famtchouet III, Fampie I, Fampie II, King Place Baleng, King Place Bandeng, King Place Bapi, Keuleu, Konti I, Konti II, Lafé I, Lagoueng I, Lagoueng II, Lagoueng III, Nefoloum, Ngonglé, Singté, Takouche, Tchada I, Tchada II, Tchitchap I, Tougang Village III, Tougang VI, T yo Lagoueng I, T yo Lagoueng II, T yo Lagoueng III, T yo Village I, T yo Village IV,	Sensibiliser et éduquer les détaillants des produits pétroliers dans les villages sur les risques d'une mauvaise manipulation de ces produits

Causes/Effets	Villages/Quartiers concernés	Besoins envisagés
produits de qualité douteuse -Risque d'accident lors des manipulations par les vendeurs clandestin		

### 3.2.10 Secteur : Enseignement Secondaire

**Problème central** : Difficulté d'accès à un enseignement de qualité dans les établissements d'enseignement secondaire de la commune de Bafoussam Ile

Causes/Effets	Villages/Quartiers concernés	Besoins envisagés
Insuffisance des établissements d'enseignement secondaire -Les enfants parcourent de longues distances pour atteindre un établissement -Charge de transport à supporter par les parents -Les parents sont parfois obligés de se séparer des enfants qui vont au secondaire -Risque de déperdition scolaire -Abandon des classes par certains enfants	Bapi, Bandeng, Banefo Mifi, Bayé, Koptchou	Créer construire et équiper 06 nouveaux établissements (CETIC, 04 CES, 01 SAR/SM) d'enseignement secondaire dans la commune <ul style="list-style-type: none"> <li>- -CETIC à Bapi</li> <li>- -CES à Bandeng</li> <li>- -CES à Banefo Mifi</li> <li>- -CES à Bayé</li> <li>- -SAR/SM à Doupé</li> <li>- -CES bilingue à Koptchou II</li> </ul>
Insuffisance de salles de classe dans certains établissements de l'enseignement secondaire de la commune -Emprunt des habitations inappropriées pour utiliser comme salle de classe -Cadre de travail peu confortable pour enseignants et élèves -Effectifs pléthoriques dans les salles de classe	Bapi, Famtchouet, King Place Baleng , Konti, Singté	Construire et équiper 32 salles de classes supplémentaires dans 05 établissements de l'enseignement secondaire dans la commune : <ul style="list-style-type: none"> <li>- -08 salles de classe au Lycée de Bapi</li> <li>- -04 salles de classe au Lycée de Famtchouet</li> <li>- -10 salles de classes au Lycée Bilingue de Baleng</li> <li>- -06 salles de classe au CES de Konti</li> <li>- -04 salles de classe au CES de Singté</li> </ul>
Insuffisance ou absence d'ateliers techniques dans certains établissements d'enseignement technique dans la commune de Bafoussam II -Pas de mise en œuvre de la formation pratique -les élèves ne sont pas opérationnels dans les options choisis à l'issu du diplôme	Tchada	Construire et équiper 03 ateliers pédagogiques dans 01 établissement d'enseignement secondaire technique dans la commune <ul style="list-style-type: none"> <li>- Atelier de menuiserie, atelier de maçonnerie et atelier d'ESF au Lycée technique de Tchada</li> </ul>

Causes/Effets	Villages/Quartiers concernés	Besoins envisagés
-Qualité des enseignements au rabais		
Insuffisance de tables bancs dans les établissements d'enseignement secondaire de la commune -Surcharge des élèves sur les tables bancs -Mauvais rendement des élèves	Bapi, Singté, Konti, Tchada	Doter 04 établissements de l'enseignement secondaire dans la commune de 230 tables bancs -100 tables bancs au Lycée de Bapi -50 tables bancs au CES de Singté -30 tables bancs au CES de Konti -50 tables bancs au Lycée technique de Tchada
Insuffisance du personnel enseignant dans les établissements d'enseignement secondaire de la commune -Surcharge de travail chez le personnel existant -Charge supplémentaire à prendre par les parents pour le paiement du salaire des enseignants vacataires	Bapi, Famtchouet, King Place Baleng, Konti, Singté, Tchada	Doter 07 établissements d'enseignement secondaire de la commune de 64 enseignants qualifiés supplémentaires - -10 enseignants complémentaires au Lycée de Bapi - -06 enseignants complémentaires au Lycée de Famtchouet - -25 enseignants complémentaires au Lycée Bilingue de Baleng - -07 enseignants complémentaires au CES de Konti (03 professeurs de français, 01 professeur d'allemand, 01 professeur d'espagnol, 01 professeur d'informatique, 01 professeur d'EPS) - -06 enseignants complémentaires au CES de Singté (Allemand, Espagnol, SVT, Mathématiques, Français, Anglais) - -10 enseignants complémentaires au Lycée technique de Tchada
Absence de bloc administratif dans certains établissements de l'enseignement secondaire dans la commune -Cadre de travail inapproprié pour le personnel administratif -Présence discontinue du personnel dans le service	Bapi, Famtchouet, King Place Baleng, Konti, Singté, Tchada	Construire et équiper 05 blocs administratifs dans 05 établissements d'enseignement secondaire dans la commune - -01 bloc administratif au Lycée Bilingue de Baleng - -01 bloc administratif au CES de Konti - -01 Bloc administratif au CES de Singté - -01 Bloc administratif au lycée de Bapi - -01 Bloc administratif au lycée de Famtchouet
Absence de centre multi média dans les établissements de l'enseignement secondaire dans la commune Difficulté à faire des travaux de recherche	Bapi, Famtchouet, King Place Baleng, Konti, Singté, Tchada	Construire et équiper 04 centres multimédia dans 04 établissements publics d'enseignement secondaire de la commune - -Lycée de Bapi - -Lycée Technique de Tchada - -CES de Singté - -CES de Konti
Insuffisance du matériel informatique	Bapi, Famtchouet, King Place Baleng, Konti, Singté, Tchada	Doter 04 établissements d'un matériel informatique (46 ordinateurs, 02 imprimantes, 03 copieurs) - -02 ordinateurs, 01 imprimante et un copieur au Lycée de Bapi - -02 ordinateurs et un copieur au Lycée de Famtchouet

Causes/Effets	Villages/Quartiers concernés	Besoins envisagés
		<ul style="list-style-type: none"> <li>- -40 Ordinateurs au Lycée bilingue de Baleng</li> <li>- -02 ordinateurs, une imprimante et un copieur au CES de Singté</li> </ul>
Insuffisance de certains agencements dans les établissements d'enseignement secondaire dans la commune	Bapi, , Singté, T chada	Construire 04 blocs de latrines dans 02 établissements publics d'enseignement secondaire de la commune : <ul style="list-style-type: none"> <li>- -02 au Lycée de Bapi</li> <li>- -02 au Lycée technique de T chada</li> </ul>
	Bapi, Famtchouet, King Place Baleng, Konti, Singté, T chada	Construire 04 points d'eau potable dans 04 établissements publics d'enseignement secondaire de la commune : <ul style="list-style-type: none"> <li>- -01 au Lycée de Bapi</li> <li>- -01 au Lycée de Famtchouet</li> <li>- -01 au CES de Singté</li> <li>- -01 au Lycée technique de T chada</li> </ul>
	Bapi, Famtchouet, King Place Baleng, Konti, Singté, T chada	Construire 04 clôtures dans 04 lycées et colleges de la commune : <ul style="list-style-type: none"> <li>- -Lycée de Bapi</li> <li>- -Lycée de Famtchouet</li> <li>- -CES de Singté</li> <li>- -Lycée technique de T chada</li> </ul>
	Famtchouet, , Singté, T chada	Aménager 03 aires de jeu dans 03 lycées et college de la commune <ul style="list-style-type: none"> <li>- -Lycée de Famtchouet</li> <li>- -CES de Singté</li> <li>- -Lycée de T chada</li> </ul>
	T chada	Raccorder 01 établissement public d'enseignement secondaire au réseau électrique : <ul style="list-style-type: none"> <li>- -Lycée technique de T chada</li> </ul>
Non achèvement des travaux de construction des salles de classe du lycée de Tougang - Cadre d'apprentissage inapproprié	Tougang II	Achever les travaux de construction des salles de classe dans 01 établissement de la commune : <ul style="list-style-type: none"> <li>• - Lycée de tougang II : (1) Plafonner les salles de classe du lycée, (2) Mettre les fenêtres sur les salles de classe avec les antivols, (3) Peindre 14 salles de classe du lycée de Tougang, (4) Crépir le mur de 06 salles du lycée de Tougang, (5) Cimentier 06 salles du lycée de Tougang</li> </ul>

### 3.2.11 Secteur : Emploi et Formation Professionnelle

**Problème central :** Difficulté d'accès à un emploi décent et à une structure de formation professionnelle dans la commune de Bafoussam Ile

Causes/Effets	Villages/Quartiers concernés	Besoins envisagés
Insuffisance de structure de formation professionnelle dans la commune de Bafoussam Ile -Faible qualification des chercheurs d'emploi -Formation sur le tas -Pratique des sous emplois -Inadéquation entre la formation et les opportunités d'emploi existant au niveau local	Espace urbain communal	Renforcer les structures de formation professionnelle (filières : Maçonnerie, Menuiserie, secrétariat bureautique, électricité, mécanique générale) dans l'espace urbain communal
	Doupé II	Construire et équiper 01 SAR/SM dans un villages de la commune : - Construire et équiper la SAR/SM de Doupé II
Coût élevé de la formation professionnelle dans les instituts de formation privée dans l'espace urbain communal	Badiontong, Bakajou, Bakelac, Balatchouet, Balaveng, Banefo Mifi, Bayé, Bazengam, Dionkou I, Dionkou II, Dionkou III, Djassa, Doupé I, Doupé II, Doupé III, Famtchouet I, Famtchouet II, Famtchouet III, Fampie I, Fampie II, King Place Baleng, King Place Bandeng, King Place Bapi, Keuleu, Konti I, Konti II, Lafé I, Lagoueng I, Lagoueng II, Lagoueng III, Nefoloum, Ngonglé, Singté, Takouche, Tchada I, Tchada II, Tchitchap I, Tougang Village III, Tougang VI, Tyo Lagoueng I, Tyo Lagoueng II, Tyo Lagoueng III, Tyo Village I, Tyo Village IV, Espace urbain communal	Informers les jeunes de la commune sur les offres de bourses de formation qu'offre le MINEFOP
	Institution communale	Instituer des offres de bourses de formations au sein de l'institution communale
Faible circulation des informations sur les opportunités d'emploi dans la commune et ses environs -chômage des jeunes -Oisiveté des jeunes -Risque d'implication dans les activités de banditismes et de gangstérismes chez les chercheurs d'emploi -Accentuation de la pauvreté dans les familles	Lafé II (Mairie Bafoussam Ile)	Créer et rendre opérationnel un pôle d'information, d'orientation et de conseil aux jeunes
	Institution communale	Développer un partenariat avec l'antenne régionale ouest du FNE pour la vulgarisation des offres d'emploi dans la commune
Méconnaissance des opportunités	Baleng, Bandeng, Bapi	Informers la population dans 03 groupements sur les

Causes/Effets	Villages/Quartiers concernés	Besoins envisagés
offertes par le MINEFOP aux chercheurs d'emploi Les jeunes dans la commune ne bénéficient pas des opportunités de formation professionnelle qui sont offertes		bourses de formation et toutes autres formes d'appuis qu'offre le MINEFOP : - Baleng, - Bandeng, - Bapi
Faible capacité professionnelle chez la plupart des chercheurs d'emploi -Pratique des sous emplois -Exécution des emplois sous ou mal payés -Accentuation de la pauvreté dans les familles -Faible développement de l'auto emploi	Toute la commune	Organiser une session de formation pour les chercheurs d'emploi sur la création et la gestion des AGR
Inadéquation entre la formation et l'emploi	Dans toute la commune	Adapter la formation aux opportunités d'emploi locales

### 3.2.12 Secteur : Travail et Sécurité sociale

**Problème central :** Difficulté pour les travailleurs de tout secteur dans la commune à bénéficier d'une couverture de sécurité sociale dans la commune de Bafoussam Ile

Causes/ Effets	Villages/ Quartiers concernés	Besoins envisagés
La souscription d'une couverture de sécurité sociale formelle n'entre pas dans les habitudes des populations locales -A l'arrêt de l'activité pour quelque raison que ce soit, le travailleur n'a plus de revenu pour survivre ou se prendre en charge -Les individus dans les familles ont du mal à prendre en charge les soins de santé pour eux même et les membres de leur famille	Dans toute la commune	Sensibiliser, éduquer et informer les travailleurs de tous les corps de métiers dans la commune sur l'importance de la sécurité sociale (Décret N°2014/2377/PM du 13/08/2014 fixant les conditions et les modalités de prise en charge des assurés volontaires au régime d'assurance pensions de vieillesse, d'invalidité et e décès)
Méconnaissance par les travailleurs des nouveaux textes en vigueur sur la sécurité sociale au	Bapi, Bandeng, Baleng	Organiser les campagnes d'information et d'éducation des travailleurs dans 03 groupements de la commune

Causes/ Effets	Villages/ Quartiers concernés	Besoins envisagés
Cameroun		
Absence de mutuelle formelle de sécurité sociale au sein des populations dans la commune -Pas de prise en charge formelle en cas de besoins -Trop de charges à supporter par des individus en cas de problème	Bapi, Bandeng, Baleng, Espace urbain communal	Accompagner les populations de la commune à la création d'une mutuelle de sécurité sociale dans chaque groupement de la commune
Les travailleurs dans certaines entreprises ne sont pas couverts toujours affiliés à une couverture de sécurité sociale Les travailleurs ne peuvent pas bénéficier de l'assistance sociale en cas de problème au sein de l'entreprise	Espace urbain communal	Sensibiliser et accompagner les patrons des entreprises de l'espace urbain de la commune à l'affiliation des employés et au paiement régulier des cotisations à la CNPS
Conflits sociaux récurrents et mouvement d'humeur des employés dans certaines entreprises dans la commune -Baisse des activités dans l'entreprise -Maque à gagner pour l'entreprise -Faible développement économique de la commune	Espace urbain communal	Sensibiliser les patrons des entreprises sur la nécessité d'instaurer les séances de dialogue social au sein de leur entreprise

### 3.2.13 Secteur : Tourisme et Loisirs

**Problème central :** Difficulté pour l'institution communale à tirer profit du potentiel touristique qui existe et à offrir des infrastructures de loisirs aux populations dans la commune de Bafoussam IIe

Causes/ Effets	Villages/ Quartiers concernés	Besoins envisagés
Sites touristiques existants dans la commune non aménagés -Manque à gagner à la commune en termes de devises issue des activités de tourisme -Manque à gagner dans les structures existant -Faible développement de l'économie locale	Badiontong, Bakelac, Banefo Mifi, Doupé, Ngonlé	Aménager et viabiliser 09 sites touristiques existants dans la commune et leurs voies d'accès : 1. -Site de la grosse pierre à Badiontong 2. -Chute de Mazo à Bakelac 3. La grotte T samghé à Toula dans Banefo Mifi 4. -Les 2 ilots de Mbessa à Banefo Mifi 5. -Lac Banefo-Mifi à Kadjou 3 6. -La Colline des Taureaux à Kadjou 3 Banefo Mifi 7. -Lac Baleng

Causes/ Effets	Villages/ Quartiers concernés	Besoins envisagés
		8. -Lac Doupé 9. -Marre des hippopotames de Doupé
Absence d'une structure communale de gestion des activités touristiques -Anarchie dans le secteur -Manque à gagner à la commune en termes de devises issue des activités de tourisme -Manque à gagner dans les structures existant -Faible développement de l'économie locale	Espace urbain communal	Mettre en place et rendre opérationnel une structure communale en charge de la gestion des activités de tourisme
Absence de cadre de concertation entre les acteurs intervenant dans le secteur au niveau de la commune -Anarchie dans le secteur -Amateurisme des acteurs -Manque à gagner à la commune en termes de devises issue des activités de tourisme -Manque à gagner dans les structures existant -Faible développement de l'économie locale	Espace urbain communal	Mettre en place et rendre opérationnel une plate forme de concertation entre les acteurs locaux qui interviennent dans les activités de tourisme et l'institution communale
Absence d'infrastructure adéquate pour le loisir -Déplacement de la commune pour les villes voisines pour les activités de loisirs -Oisiveté pour les jeunes et la petite enfance -Pas de point d'attraction dans la commune Faible connaissance par les jeunes des merveilles touristiques que regorgent la commune et la région de l'ouest	Espace urbain communal Espace urbain communal	Créer, construire et rendre fonctionnel un parc d'attraction dans la commune Organiser chaque année 3 colonies de vacances pour jeunes
-Manque de professionnalisme des promoteurs des établissements d'hébergement	Espace urbain communal Espace urbain communal	Réaliser des contrôles au quotidien pour se rassurer du respect des normes par les promoteurs des activités touristiques Organiser des séminaires de formation sur l'hygiène dans les milieux hôteliers
Abondance de pièces à verser au dossier pour l'obtention d'un agrément Pratique clandestine de l'activité	Espace urbain communal	Alléger les procédures d'obtention de l'agrément pour la création des établissements touristiques
Falsification par les promoteurs des établissements de tourisme, des informations relatives au nombre de clients	Espace urbain communal	Organiser des séminaires de formation à l'utilisation des données statistiques du secteur tourisme



Causes/ Effets	Villages/ Quartiers concernés	Besoins envisagés
reçus		

### 3.2.14 Secteur : Forêt et Faune

**Problème central :** Difficulté à préserver et à conserver le potentiel forestier et faunique existant dans la commune de Bafoussam Ile

Causes/ Effets	Villages/ Quartiers concernés	Besoins envisagés
Coupe anarchique des arbres à la recherche du bois de chauffe ou de construction et pour la création des champs de production -Changement climatique dans la commune -Rareté de certaines espèces fauniques	Badiontong, Bakajou, Bakelac, Balatchouet, Balaveng, Banefo Mifi, Bayé, Bazengam, Dionkou I, Dionkou II, Dionkou III, Djassa, Doupé I, Doupé II, Doupé III, Famtchouet I, Famtchouet II, Famtchouet III, Fampie I, Fampie II, King Place Baleng, King Place Bandeng, King Place Bapi, Keuleu, Konti I, Konti II, Lafé I, Lagoueng I, Lagoueng II, Lagoueng III, Nefoloum, Ngonglé, Singté, Takouche, Tchada I, Tchada II, Tchitchap I, Tougang Village III, Tougang VI, Tyo Lagoueng I, Tyo Lagoueng II, Tyo Lagoueng III, Tyo Village I, Tyo Village IV	Sensibiliser et éduquer les populations sur l'importance de la gestion durable des forêts dans tous les villages de la commune
	Tout l'espace communal	Créer des pépinières sylvicoles dans tous les villages de la commune
	Tout l'espace communal	Distribuer dans toute la commune des essences à la demande des bénéficiaires
Dégradation des espaces verts en ville par les populations	Espace urbain communal	Protéger et entretenir les espèces plantées au centre urbain (avec des pneus tout au tour des plants)
Absence de zone d'espaces verts aménagés dans l'espace urbain	Espace urbain communal	Identifier les espaces en milieu urbain pour la création des zones d'espaces verts
Exploitation frauduleuse de la réserve forestière de Baleng Dégradation de la réserve forestière	Commune	Elaborer le plan d'aménagement de la réserve forestière de Baleng
	Ngonlé	Créer un check point forestier à la sortie de la réserve forestière de la commune
	Ngalé	Renforcer les capacités du comité de gestion participative de la réserve forestière de Ngalé

### 3.2.15 Secteur : Environnement, Protection de la Nature et Développement Durable

**Problème identifié dans la commune :** Difficultés à prendre en compte dans les activités au quotidien, les actions de protection et de préservation de l'environnement- Difficultés à bénéficier de l'appui des services publics en matière de développement durable

Causes/ Effets	Villages/ Quartiers concernés	Besoins envisagés
Faible prise en compte au quotidien dans les activités des actions de protection de l'environnement Insalubrité	Toute la commune	Sensibiliser les populations à la pratique des gestes de protection de l'environnement dans leurs activités au quotidien
Utilisation et combustion des sachets plastiques non bio dégradables Production des gaz à effet de serre responsables du réchauffement climatique	Bakelac, Balatchouet, Dionkou II, Doupé III, Famtchouet II, King Place Bandeng, Lagoueng II, Ngonlé, Tchada I, Tyo Village IV	Sensibiliser les populations de 10 villages de la commune sur les dangers de l'utilisation et la combustion des sachets plastiques non bio dégradables :
Accès difficile aux emballages biodégradables	Badiontong, Famtchouet I, Nefoloum, Takouche	Faciliter l'accès des populations de 4 villages de la commune aux emballages plastiques biodégradables
Dépôt de déchets chimiques et toxiques à Ngonlé par une savonnerie de la ville - Insalubrité - Risque de catastrophe écologique	Ngonlé	Interpeler et sanctionner l'entreprise de la savonnerie qui pollue et dégrade l'environnement de NGONLE
Mauvais état des latrines dans certains ménages - Insalubrité - Risque de développement des épidémies (choléra)	King Place Baleng, Ngonlé, Takouche, Tyo Lagoueng II, Tyo Lagoueng III, Balatchouet, Bayé	Sensibiliser les populations de 07 villages de la commune sur la construction des latrines améliorées
Faible encadrement des populations par les structures du MINEPDED - Insalubrité	commune	Faire un plaidoyer auprès des autorités compétentes pour un encadrement effectif de la population en matière de protection de l'environnement
	Toute la commune	Informar les jeunes de tous les établissements scolaires primaires et secondaires de la commune pour la création des Clubs Amis de la Nature (CAN) en vue de bénéficier de l'encadrement des services du MINEPDED
Collecte des ordures par HYSACAM non étendue dans la périphérie urbaine Dépôt d'ordure n'importe où	Tougang VI	Etendre la collecte des ordures par HYSACAM à 01 village de la commune : - tougang VI
Pollution de l'environnement par le déversement anarchique des ordures et le brûlage des ordures (origine de plusieurs maladies) ;	Commune	Renforcement des capacités de la commune sur les questions de protection environnementale et d'évaluation environnementale
	Tous les villages de la commune	Sensibiliser la population sur l'importance de la notice d'impact environnementale

Causes/ Effets	Villages/ Quartiers concernés	Besoins envisagés
Existence de plusieurs zones à risques non sécurisées Risque d'éboulements	- Tougang ville B - Tougang III	Sécuriser 02 zones d'éboulement dans 02 villages de la commune: - Tougang ville B sur l'axe du COPLANO en direction de Tyo - Tougang III (en contre bas de la chefferie)

### 3.2.16 Secteur : Habitat et Développement urbain

**Problème identifié dans la commune :** Difficultés à conduire avec aisance le processus de développement urbain et à appliquer un plan d'occupation des sols

Causes/ Effets	Villages/ Quartiers concernés	Besoins envisagés
Transactions foncières sur des terrains non aménagés ou lotis (parcelles de plus de 5 000m <sup>2</sup> ) Arnaque lors de la vente des terrains	Toute la commune	Sensibiliser la population de la commune sur la nécessité de se rapprocher des services du MINH DU pour la création des plans d'aménagement ou de découpage des parcelles
Faible promotion et valorisation des matériaux locaux dans les travaux de construction Forte dépense dans les travaux de construction	Bakajou, Balatchouet, Balaveng, Bayé, Dionkou I, Famtchouet III, Singté, Tchada II, Tougang Village III	Organiser des campagnes de formation des techniciens en bâtiment de 09 villages de la commune sur les techniques de valorisation et de promotion des matériaux locaux avant usage dans les travaux de construction
Précarité de la plupart des habitations Mauvais image de l'habitat dans les villages	Dionkou II, Djassa, Doupé II, Doupé III, Famtchouet I, Famtchouet II, King Place Baleng, King Place Bandeng, King Place Bapi, Konti II, Lafé I, Lagoueng II, Lagoueng III, Nefoloum, Ngonlé, Tchada I, Tyo Lagoueng I, Tyo Village I	Sensibiliser et former les populations de 18 villages de la commune sur l'amélioration des matériaux locaux et leur utilisation pour les constructions
Constructions anarchiques dans les villages	Toute la commune	Sensibiliser des populations de la commune à l'utilisation des actes d'urbanisme (permis de bâtir, permis de construire, permis d'implanter, etc.)
	Toute la commune	Créer les zones d'aménagements concertés (ZAC) dans toute la commune
	Toute la commune	Créer une commission mixte de contrôle et de suivi des constructions dans la commune
La voirie urbaine dans un état de délabrement avancé	Espace urbain communal	Organiser l'entretien de la voirie urbaine
Insuffisance d'espace vert dans la commune	Espace urbain	-Création des zones d'embellissement et espaces verts dans l'espace urabain de la commune

### 3.2.17 Secteur : Domaine, Cadastre et Affaires Foncières

**Problème identifié dans la commune :** Difficultés d'accès à un titre de propriété foncière et à maîtriser les procédures d'occupation des domaines

Causes/ Effets	Villages/ Quartiers concernés	Besoins envisagés
Coût élevé pour l'obtention d'un titre de propriété foncière Pauvreté	Toute la commune	Réduire les coûts liés à l'obtention d'un titre de propriété foncière
Faible niveau de connaissance des populations sur l'importance du titre foncier et de l'occupation anarchique du domaine foncier	Toute la commune	Sensibiliser et éduquer les populations sur l'importance du titre foncier, le respect du domaine foncier et son occupation par les tiers
Faible niveau de connaissance de la population sur la procédure d'obtention d'un titre de propriété foncière Risque d'arnaque pendant le processus d'immatriculation du terrain Fluctuation des frais relatif au bornage du terrain	Toute la commune	Sensibiliser la population sur les procédures d'obtention d'un titre de propriété foncière
	Famtchouet I, Tougang Village III, Tougang VI, Tyo Lagoueng III, Tyo Village I	Rapprocher les services du MINDCAF auprès des populations de 05 villages de la commune
	Badiontong, Bakelac, Famtchouet III, King Place Bapi, Singté, Tougang Village III, Tyo Village IV	Homologuer les frais relatifs au bornage par m <sup>2</sup> et par km à parcourir par les autorités pour atteindre le terrain à immatriculer et informer les populations des 07 villages de la commune
Opposition de la chefferie supérieure BALENG à l'octroi d'un titre de propriété foncière aux habitants de TCHADA II Les habitants sur le territoire sont incapables de jouir pleinement de leurs droits de propriété	Chefferie King place Baleng	Faire un plaidoyer auprès des autorités compétentes pour la délivrance des titres de propriétés aux populations de Tchada II
Occupation de la zone de pâturage de Tchada II (Foulbé) par des particuliers nantis Impossibilité de pratiquer les activités d'élevage de bovin dans la zone	Tchada II	Faire un plaidoyer pour la restitution intégrale de la zone de pâturage aux éleveurs de TCHADA II
Absence d'un plan d'occupation des sols en zone rurale Les limites et la situation des propriétés sont mal connues	Toute la commune	Elaborer un Plan d'occupation des sols
	Toute la commune	-Créer des Zones d'aménagement concerté

### 3.2.18 Secteur: Commerce

**Problème identifié dans la commune :** Difficultés d'accès à une infrastructure marchande adéquate

Causes/ Effets	Villages/ Quartiers concernés	Besoins envisagés
Non maîtrise des prix de ventes de	Balatchouet, Bazengam, Djassa, - King Place Bapi, Konti	Sensibiliser les populations de 07 villages de la commune sur les techniques de

Causes/ Effets	Villages/ Quartiers concernés	Besoins envisagés
certains produits agricoles - Mévente - Baisse des revenus - Pauvreté	II, Lagoueng III, Tchada I	commercialisation (la vente groupée)
Absence de marché dans certains villages - Baisse des revenus - Pauvreté - Dégradation des produits - transport pénible des produits vers les marchés des villages voisins	- Badiontong - Bakelac - Dionkou I - Dionkou II - Djassa - Doupé III - Konti II - Lafé I - Lagoueng II - Tougang VI	Créer, construire et équiper 09 marchés dans 10 villages dans la commune : 1. Badiontong (au premier carrefour) 2. Bakelac - Dionkou I 3. Dionkou II 4. Djassa 5. Doupé III (carrefour Tchitchap) 6. Konti II (au carrefour arrondissement) 7. Lafé I (carrefour Tagantse) 8. Lagoueng II (carrefour Medjiekam) 9. - Tougang VI (au carrefour « Force de Dieu »)
Marché non construit dans certains villages - Insalubrité - installation des commerçants de manière anarchique - Dispute et conflits pour l'occupation des espaces	- Bakajou – Bayé - Doupé II - Famtchouet I - Famtchouet III - King Place Baleng - King Place Bandeng - King Place Bapi - Nefoloum - Singté - Takouche - Tchada I	Construire et équiper (comptoirs, latrines, hangars, bacs à ordures, etc.) 12 marchés existants dans 12 villages de la commune 1. Bakajou (le marché deux ponts) 2. Bayé 3. Doupé II 4. Famtchouet I 5. Famtchouet III 6. King Place Baleng (place de fête de la chefferie supérieure) 7. King Place Bandeng (place de fête de la chefferie supérieure) 8. King Place Bapi 9. Nefoloum 10. Singté 11. -Takouche 12. -Tchada I
Absence de comité de gestion des marchés existants - Installation des commerçants de manière anarchique - Dispute et conflits pour l'occupation des espaces	- Bakajou - Famtchouet II - Famtchouet III - King Place Baleng - Singté	Créer un comité de gestion dans 05 marchés existants dans la commune 1. Bakajou (le marché deux ponts) 2. Famtchouet II 3. Famtchouet III 4. King Place Baleng 5. Singté

Causes/ Effets	Villages/ Quartiers concernés	Besoins envisagés
Absence de parc à bétail dans les marchés existants Animaux en divagation	Marché de Tchada II	construire un parc à bétail dans 01 marché de la commune : - Marché de Tchada II
absence d'infrastructure de stockage des produits Dégradation des produits	Lafé I, Tyo Lagoueng III	construire 02 magasins de stockage des produits dans 02 marchés de la commune : - Lafé - Tyo lagoueng III
Absence de chambre froide au marché Casablanca	Casablanca	Construction 01 chambre froide dans un marché de la commune - au marché Casablanca
Aménagement insuffisant des marchés existants	DJELENG 3	Construire 01 hangar de 100 comptoirs dans un marché de la commune : - dans le marché C
		Construction de 02 blocs latrines au marché C
Absence de bac à ordures dans les marchés existants Insalubrité	- Bakajou- Bayé - Doupé II - Famtchouet I - Famtchouet III - King Place Baleng - King Place Bandeng - King Place Bapi - Nefoloum - Singté -Takouche -Tchada I- Marché C	Mettre en place sur chaque site de 12 marchés de la commune un dispositif approprié pour la collecte des ordures : 1. Bakajou (le marché deux ponts) 2. Bayé - Doupé II 3. Famtchouet I 4. Famtchouet III 5. King Place Baleng (place de fête de la chefferie supérieure) 6. King Place Bandeng (place de fête de la chefferie supérieure) 7. King Place Bapi 8. Nefoloum 9. Singté 10. -Takouche 11. Tchada I 12. - Marché C
Non maîtrise par certains commerçants des textes réglementant l'activité commerciale - Incivisme - Non paiement des impôts	Tous les marchés dans la commune	Organiser les ateliers d'information et de sensibilisation des commerçants de tous les marchés de la commune sur la réglementation en vigueur concernant l'activité commerciale et le mécanisme d'imposition par les services des impôts

Causes/ Effets	Villages/ Quartiers concernés	Besoins envisagés
Occupation anarchique de l'espace dans les marchés	Tous les marchés dans la commune	Organiser l'occupation des espaces marchands par secteur d'activités dans tous les marchés de la commune

### 3.2.19 Secteur : Jeunesse et Education Civique

**Problème identifié dans la commune :** Difficultés pour les jeunes dans la commune à s'épanouissement, à avoir accès aux structures de formation et d'animation de même qu'aux informations sur les projets et programmes mis en place par le ministère

Causes/ Effets	Villages/ Quartiers concernés	Besoins envisagés
Absence d'un centre de formation pour jeunes - Pauvreté - Délinquance juvénile - Exode rural	Badiontong, Bakelac, Balatchouet, Balaveng, Dionkou I, Dionkou II, Djassa, Doupé II, Doupé III, Famtchouet I, Famtchouet II, King Place Baleng, King Place Bandeng, King Place Bapi, Konti II, Lafé I, Lagoueng II, Lagoueng III, Nefoloum, Ngonlé, Singté, Tougang VI, Tyo Lagoueng II, Djeleng 3, Djeleng I B, Djeleng I A, Tougang IV	Créer, construire et équiper un centre multi fonctionnel de promotion des jeunes dans tous les 46 villages de l'espace rural de la commune
Faible information des jeunes sur les projets et programmes du MINJEC et aux structures de formation et d'animation	Toute la commune	Sensibiliser et informer les jeunes de la commune sur les projets et programmes du MINJEC
Accès au crédit difficile pour les jeunes exerçant dans l'informel	- Bakajou, Famtchouet III, Singté, Takouche, Tyo Village IV	Faciliter l'accès au crédit pour les jeunes de 05 villages de la commune exerçant dans l'informel : - Bakajou, - Famtchouet III, - Singté, - Takouche, - Tyo Village IV
Incivisme de certains jeunes en milieu scolaire	Tous les établissements d'enseignement primaires et secondaires dans la commune	Intensifier l'éducation civique dans tous les établissements scolaires de la commune
Absence d'infrastructure adéquate pour abriter le CMPJ et la DAMINJEC	Lafé II	Construire et équiper le CMPJ et la DAMINJEC à LAFE II

### 3.2.20 Secteur : Sport et Education Physique

**Problème identifié dans la commune :** Difficultés d'accès à une infrastructure sportive de qualité dans la commune

Causes/Effets	Villages/ Quartiers concernés	Besoins envisagés
Faible intérêt de la population pour la pratique du sport	Toute la commune	Sensibiliser les populations sur la nécessité de pratiquer des

Causes/Effets	Villages/ Quartiers concernés	Besoins envisagés
<ul style="list-style-type: none"> <li>- Risques d'obésité</li> <li>- Risque de maladies cardio-vasculaires</li> </ul>	Toute la commune	<p>exercices physiques réguliers</p> <p>Développer le sport qui ne nécessite pas forcément des espaces aménagés</p>
<p>Absence d'une aire de jeu</p> <p>Pratique du sport dans les lieux inappropriés (en route, dans la cour des écoles, etc.)</p>	<ol style="list-style-type: none"> <li>1. Badiotong</li> <li>2. Bakajou</li> <li>3. Bakelac</li> <li>4. Balatchouet</li> <li>5. Balaveng</li> <li>6. Bazengam</li> <li>7. Dionkou I</li> <li>8. Dionkou II</li> <li>9. Djassa</li> <li>10. Doupe III</li> <li>11. Famtchouet II</li> <li>12. Famtchouet III</li> <li>13. King Place Baleng</li> <li>14. Konti II</li> <li>15. Lafé I</li> <li>16. Nefouloum</li> <li>17. Ngonlé</li> <li>18. Sinte</li> <li>19. Takouche</li> <li>20. - Tougang Village III</li> </ol>	<p>Créer et aménager 20 aires de jeu dans 20 villages de la commune :</p> <ol style="list-style-type: none"> <li>1. Badiotong</li> <li>2. Bakajou (un terrain de football, un terrain de handball un terrain de basketball)</li> <li>3. Bakelac (terrain de football)</li> <li>4. Balatchouet (complexe multisports : terrain de Hand, Basket, Lawn Tennis et Volley)</li> <li>5. Balaveng</li> <li>6. Bazengam (complexe de sport au niveau du CETIC)</li> <li>7. Dionkou I</li> <li>8. Dionkou II (complexe multisports : terrain de Hand, Basket, Lawn Tennis et Volley)</li> <li>9. Djassa (complexe multisports : terrain de Hand, Basket, Lawn Tennis et Volley)</li> <li>10. Doupe III</li> <li>11. Famtchouet II (complexe multisports : terrain de Hand, Basket, Lawn Tennis et Volley)</li> <li>12. Famtchouet III (stade de football)</li> <li>13. King Place Baleng (stade de football)</li> <li>14. Konti II (complexe multisports : terrain de Hand, Basket, Lawn Tennis et Volley)</li> <li>15. Lafé I (complexe multisports : terrain de Hand, Basket)</li> <li>16. Nefouloum (stade de football)</li> <li>17. Ngonlé (stade de football)</li> <li>18. Sinte (stade de football)</li> <li>19. Takouche (stade de football)</li> <li>20. Tougang Village III (stade de football)</li> </ol>
<p>Mauvais état des infrastructures sportives existantes dans certains villages</p> <p>- Pratique du sport dans les lieux inappropriés (en route, dans la cour des écoles, etc.)</p>	<p>- Bayé, Doupé II, Famtchouet I, King Place Bandeng, King Place Bapi</p>	<p>Aménager 05 aires de football existant s dans 05 villages de la commune</p> <ul style="list-style-type: none"> <li>- Terrain de football de Bayé,</li> <li>- Terrain de football de Doupé II,</li> </ul>



Causes/Effets	Villages/ Quartiers concernés	Besoins envisagés
- Risque d'accident pendant les matchs		<ul style="list-style-type: none"> <li>- Terrain de football de Famtchouet I,</li> <li>- Terrain de football de King Place Bandeng,</li> <li>- Terrain de football de King Place Bapi</li> </ul>
Absence d'une infrastructure sportive adéquate dans la commune Pénibilité à organiser les activités sportives dans la commune	Espace urbain communal	Construire 01 complexe sportif dans l'espace urbain communal
Absence de matériel didactique sportif	Tous établissements scolaires de la commune	mettre à la disposition des établissements scolaires de la commune du matériel didactique sportif
Absence d'équipe d'élite dans la commune	Commune	Redynamiser l'équipe de football dénommé Lac Baleng

### 3.2.21 Secteur : Petites et Moyennes Entreprises, Economie sociale et Artisanat

#### Problème identifié dans la commune :

- Difficultés pour le potentiel des promoteurs de PME existant dans les villages à avoir accès aux facilités mises en place par l'Etat pour la promotion des PME

Causes/Effets	Villages/ Quartiers concernés	Besoins envisagés
Insuffisance de moyens financiers et technique pour développer les activités économiques	Badiontong, Bakajou, Bakelac, Balatchouet, Balaveng, Bayé, Dionkou I, Dionkou II, Djassa, Doupé II, Doupé III, Famtchouet I, Famtchouet II, Famtchouet III, King Place Baleng, King Place Bandeng, King Place Bapi, Konti II, Lafé I, Lagoueng II, Lagoueng III, Nefoloum, Singté, Tchada I, Tchada II	Renforcer les capacités des potentiels entrepreneurs sur la création et la gestion des PME dans les villages du milieu rural de la commune
	Toute la commune	Informier les populations de la commune sur les catégories d'appui existant au MINPMEESA et les conditions d'accès
	King Place Baleng, Lagoueng II, Ngonlé, Tchitchap I, Tougang Village III, Tyo Lagoueng I, Tyo Lagoueng II	Sensibiliser et informer les potentiels créateurs des PME dans 07 villages de la commune sur les opportunités mis en place par l'Etat pour accompagner l'éclosion et la pérennisation des PME et leurs conditions d'accès
Faible niveau d'organisation des artisans	Toute la commune	Informier les artisans de la commune sur la nécessité de se regrouper en association, coopérative et mutuelle
-Insuffisance de sensibilisation des acteurs du secteur	Toute la commune	Informier les artisans de la commune sur les opportunités qu'offre le MINPMEESA (financement, salon, foire etc.)

### 3.2.22 Secteur: Mines Industries et Développement Technologique

**Problème identifié dans la commune:** Difficultés à valoriser le potentiel minier et technologique

Causes/Effets	Villages/ Quartiers concernés	Besoins envisagés
Absence de point de vente des produits de carrières - Cout élevé des travaux de construction	Badiontong, Tougang VI, Tyo Lagoueng III	Créer un point de vente des produits de carrière dans la commune
Exploitation anarchique des carrières existantes - Perte des valeurs - Pauvreté - Risques d'accidents pendant l'exploitation des carrières - Dégradation des routes par les camions transportant les produits de carrière	<ol style="list-style-type: none"> <li>1. Balaveng (carrière de sable)</li> <li>2. Bayé (carrière de pierres)</li> <li>3. Bazengam (carrière de sable)</li> <li>4. Dionkou I (carrière de sable)</li> <li>5. Doupé II (carrière de pouzzolane)</li> <li>6. Doupé III (carrière de sable)</li> <li>7. Famtchouet I (zone rocheuse)</li> <li>8. Famtchouet II (carrière de pierres)</li> <li>9. King Place Bandeng (carrière de sable)</li> <li>10. Nefoloum (carrière de pierres)</li> <li>11. Takouche (carrière de sable)</li> <li>12. Tchada I (carrière de pierres)</li> <li>13. - Tchada II</li> </ol>	Réguler et faciliter la gestion de 13 carrières existantes dans la commune <ul style="list-style-type: none"> <li>- Balaveng (carrière de sable)</li> <li>- Bayé (carrière de pierres)</li> <li>- Bazengam (carrière de sable)</li> <li>- Dionkou I (carrière de sable)</li> <li>- Doupé II (carrière de pouzzolane)</li> <li>- Doupé III (carrière de sable)</li> <li>- Famtchouet I (zone rocheuse)</li> <li>- Famtchouet II (carrière de pierres)</li> <li>- King Place Bandeng (carrière de sable)</li> <li>- Nefoloum (carrière de pierres)</li> <li>- Takouche (carrière de sable)</li> <li>- Tchada I (carrière de pierres)</li> <li>- Tchada II</li> </ul>
Faible niveau d'exploitation des carrières existantes	Balaveng, Bayé, Bazengam, Dionkou I, Doupé II, Doupé III, Famtchouet I, Famtchouet II, King Place Bandeng, Nefoloum, Takouche, Tchada I, Tchada II	Réaliser une étude de faisabilité sur l'ensemble des 13 carrières existantes et envisager des aménagements et une exploitation rationnelle
Non respect de la réglementation en vigueur	Balaveng, Bayé, Bazengam, Dionkou I, Doupé II, Doupé III, Famtchouet I, Famtchouet II, King Place Bandeng, Nefoloum, Takouche, Tchada I, Tchada II	Sensibiliser les exploitants des carrières au respect de la réglementation (autorisations, déclarations, taxe à l'extraction, etc.)
Exploitation anarchique des carrières par des particuliers	Balaveng, Bayé, Bazengam, Dionkou I, Doupé II, Doupé III, Famtchouet I, Famtchouet II, King Place Bandeng, Nefoloum, Takouche, Tchada I, Tchada II	Solliciter l'intervention des Pouvoirs Publics pour résoudre les problèmes liés à l'exploitation des carrières
	Balaveng, Bayé, Bazengam, Dionkou I, Doupé II, Doupé III, Famtchouet I, Famtchouet II, King Place Bandeng, Nefoloum, Takouche, Tchada I, Tchada II	Créer les lettres de voiture pour le contrôle des voitures transportant les produits de carrière dans la commune
Faible connaissance des populations sur les	Toute la commune	Sensibiliser et informer les populations de la commune sur les

Causes/Effets	Villages/ Quartiers concernés	Besoins envisagés
innovations technologiques en cours et les brevets d'invention existants - Pauvreté		innovations technologiques en cours
Faible connaissance des populations sur les facilitations liées à l'investissement au Cameroun - Pauvreté	Toute la commune	Sensibiliser et informer les populations de la commune sur les facilités liées à l'investissement au Cameroun
Faible niveau de maîtrise des industries dans la commune	Toute la commune	Dresser une liste exhaustive des établissements classés de la commune en collaboration avec la Mairie et tous les autres sectoriels
Frais élevée de légalisation de la petite industrie		Continuer les plaidoiries auprès de l'Etat afin qu'il baisse les droits de déclarations pour les petites industries tels que les menuiseries
Activités clandestines surtout dans le domaine de la pâtisserie	Espace urbain communal	Sensibiliser les promoteurs des industries sur l'importance du respect de la réglementation en vigueur, les facilitations et normes d'application obligatoire.
Faible niveau d'information de la population sur les brevets existants	Toute la commune	Sensibiliser la population sur les brevets d'invention et innovations technologiques existant

### 3.2.23 Secteur : TRANSPORT

**Problème identifié dans la commune :** Difficultés d'accès à un moyen de transport adéquat dans la commune

Causes/Effets	Villages/ Quartiers concernés	Besoins envisagés
Insuffisance des moyens de transport en commun dans les villages Pénibilité dans les déplacements ou pour le transport des produits des zones de production	Bazengam, Djassa, Doupé II, Doupé III, Konti II, Lafé I, Lagoueng III	Sensibiliser les élites du village et d'autres opérateurs économiques à investir sur les moyens de transports en commun
Amateurisme des conducteurs de moto taxi -Risques d'accident de la route - Surcharge	Tous les villages dans la commune	Sensibiliser et éduquer les conducteurs de moto taxi sur le code routier
Surcharge dans les taxis et sur les motos - Risques d'accident de la route - Chauffeur conduisant étant mal à l'ase	Bakelac, Dionkou II, Famtchouet II, Tchada I, Takouche, Bayé	Renforcer la sensibilisation des transporteurs et usagers de la route sur les questions de sécurité routière
Absence de la gare routière dans certains villages	- Famtchouet I	Construire une gare routière

Causes/Effets	Villages/ Quartiers concernés	Besoins envisagés
- Embarquement à n'importe quel endroit - Occupation de la route par les voitures et moto		
Absence d'un parc de stationnement pour camion Stationnement des camions n'importe où dans l'espace urbain	Espace urbain communal	Créer un parc automobile

### 3.2.24 Secteur: Poste et Télécommunication

**Problème identifié dans la commune :** Difficultés d'accès aux services offerts par les postes et télécommunication à moindre coût

Causes/Effets	Villages/ Quartiers concernés	Besoins envisagés
Coût élevé des frais de communication		Baisser les coûts de communication par téléphone mobile
Envoi des SMS intempestifs à caractère publicitaires Surcharge de la messagerie		Interpeller les opérateurs téléphoniques à ne plus troubler les clients avec des SMS intempestifs à caractère publicitaire
Faible extension du réseau téléphonique dans certains villages Communication difficile avec les proches	Badiontong, Bakajou, Balaveng, Bayé, Bazengam, Dionkou I, Doupé II, Doupé III, Singté, Takouche, Tchada II	Etendre le réseau téléphonique à 11 villages de la commune
Absence de point d'accès internet Sous-information	Balatchouet, Bazengam, Dionkou II, Famtchouet I, Famtchouet II, Famtchouet III, King Place Bapi, Lagoueng III, Tougang Village III, T yo Lagoueng II	Créer 10 télécentres communautaires polyvalents dans la commune <ul style="list-style-type: none"> <li>- télécentre communautaire polyvalent de Balatchouet,</li> <li>- télécentre communautaire polyvalent de Bazengam,</li> <li>- télécentre communautaire polyvalent de Dionkou II,</li> <li>- télécentre communautaire polyvalent de Famtchouet I,</li> <li>- télécentre communautaire polyvalent de Famtchouet II,</li> <li>- télécentre communautaire polyvalent de Famtchouet III,</li> <li>- télécentre communautaire polyvalent de King Place Bapi, Lagoueng III,</li> <li>- télécentre communautaire polyvalent de Tougang Village III,</li> <li>- télécentre communautaire polyvalent de T yo Lagoueng II</li> </ul>

Causes/Effets	Villages/ Quartiers concernés	Besoins envisagés
Faible débit de connexion internet Coût élevé de connexion -faible sollicitation du service internet	Espace urbain communal	Interpeler les fournisseurs d'accès internet pour l'augmentation de la qualité du débit de connexion
Ouverture anarchique des cybercafés	Espace urbain communal	Sensibiliser les promoteurs des cybers café sur la nécessité de se conformer à la réglementation en vigueur
Risque de développement de la cyber-prostitution et de la cyber-arnaque Risque d'arnaque	Espace urbain communal	Sensibiliser les usagers d'internet en matière de sécurité sur les réseaux internet

### 3.2.25 Secteur : Communication

**Problème identifié dans la commune :** Difficultés d'accès aux moyens de communication moderne dans la commune

Causes/Effets	Villages/ Quartiers concernés	Besoins envisagés
Grille de programme de la radio communautaire de Bafoussam Ile faiblement fournie Peu d'information distillée	Baleng, Bapi et Bandeng	Améliorer la grille de programme de la Radio communautaire Baleng en accordant de la place des 03 groupements de la commune (Baleng, Bapi et Bandeng)
Absence d'un point de vente des journaux	Espace urbain communal	Créer un point de vente de la presse écrite
Amateurisme des promoteurs et animateurs des chaînes audiovisuelles ;	Toute la commune	Former les promoteurs et animateurs des chaînes audiovisuelles sur les techniques modernes de gestion de leurs activités

### 3.2.26 Secteur : Administration territoriale, décentralisation, sécurité et Maintien de l'ordre

**Problème identifié dans la commune :** Difficultés d'accès à certains services de l'administration territoriale décentralisation, de défense et sécurité

Causes/ Effets	Villages/ Quartiers concernés	Besoins envisagés
Absence de centre d'état civil dans certains villages - Etablissement tardif des actes d'état civil - Présence de plusieurs enfants sans acte e naissance	Badiontong, Bakajou, Bakelac, Balatchouet, Balaveng, Dionkou I, Djassa, Doupé III, Famtchouet I, Ngonlé, Singté, Takouche, Tchada II, Tyo Village IV, Djeleng IV B, à Djeleng I B, Koptchou I	Créer un centre secondaire d'état civil dans la commune
Insuffisance des structures de maintien de l'ordre	Famtchouet III, Bayé, Famtchouet II	Créer, construire et équiper 03 postes de gendarmerie dans la commune

Causes/ Effets	Villages/ Quartiers concernés	Besoins envisagés
Insécurité		<ul style="list-style-type: none"> <li>- postes de gendarmerie de Famtchouet III,</li> <li>- postes de gendarmerie de Bayé,</li> <li>- postes de gendarmerie de Famtchouet II</li> </ul>
Insuffisance du personnel de sécurité à la brigade de Bapi Insécurité	Bapi	<p>Affecter le personnel de sécurité dans 01 brigade de la commune</p> <ul style="list-style-type: none"> <li>- Affecter le personnel de sécurité à la brigade de Bapi pour assurer la permanence</li> </ul>

### 3.2.27 Secteur MINRESI

**Problème identifié dans la commune :** Difficultés pour les producteurs à avoir accès aux résultats de la recherche agricole et zootechnique et aux innovations

Causes	effets	Solutions	Villages concernés
Coût élevé des semences et races améliorés	- Baisse du rendement agropastoral	Subventionner les semences et races améliorées aux producteurs	
Faible niveau de connaissance des agriculteurs sur les techniques spécifiques de multiplication des semences améliorées	- Baisse du rendement agropastoral - Utilisation des semences de qualité douteuse	Former les potentiels producteurs de semences de la commune en divers espèces végétales et animales Développer des partenariats avec la commune pour la mobilisation des producteurs afin de bénéficier des produits de la recherche	Badiontong, Bakajou, Bakelac, Balatchouet, Balaveng, Banefo Mifi, Bayé, Bazengam, Dionkou I, Dionkou II, Dionkou III, Djassa, Doupé I, Doupé II, Doupé III, Famtchouet I, Famtchouet II, Famtchouet III, Fampie I, Fampie II, King Place Baleng, King Place Bandeng, King Place Bapi, Keuleu, Konti I, Konti II, Lafé I, Lagoueng I, Lagoueng II, Lagoueng III, Nefouloum, Ngonglé, Singté, Takouche, Tchada I, Tchada II, Tchitchap I, Tougang Village III, Tougang VI, T yo Lagoueng I, T yo Lagoueng II, T yo Lagoueng III, T yo Village I, T yo Village IV,
Faible utilisation des foyers améliorés	- Coupe du bois de chauffe	Sensibiliser les populations et vulgariser l'utilisation des foyers améliorés	Toute la commune
Faible niveau de connaissance des populations sur les activités du MINRESI	- Faible niveau d'encadrement des agriculteurs	Informers les populations de la commune sur les activités menées à leur profit par le MINRESI à travers	Toute la commune

Causes	effets	Solutions	Villages concernés
	- Faible rendement agricole - Baisse de la production - Baisse des sources de revenus	l'IRAD et le CRRIO	

### 3.2.28 Secteur : Enseignement Supérieur

**Problème identifié dans la commune :** Difficultés pour bon nombre de parents de la commune à prendre en charge les frais et autres coûts en lien avec la scolarité de leurs enfants dans l'enseignement supérieur

Causes/Effets	Villages/ Quartiers concernés	Besoins envisagés
Coût élevé des frais de formation à l'enseignement supérieur - Abandon scolaire - Risques d'échec élevé pour les élèves de la commune fréquentant dans les universités du pays		Réduire les coûts de scolarité dans les universités d'Etat
		Rendre gratuit l'accès dans les universités d'état
Peine pour les parents à prendre en charge les frais de scolarités et de vie de leurs enfants à l'enseignement supérieur	Institution communale	Octroyer des bourses d'étude aux meilleurs bacheliers
		Construire de nouveaux logements dans les universités d'Etat
Inadéquation entre la formation universitaire et les besoins du monde de l'emploi		Adapter la formation universitaire aux besoins du monde de l'emploi (professionnaliser véritablement les diplômés du supérieur)
Absence d'université dans la commune	Bafoussam II	Créer, construire et équiper une université d'Etat à Bafoussam II

## Encadré 1 : Objectifs 143 et 144 du DSCE

**143.** Convaincu du rôle moteur des infrastructures dans la facilitation des échanges et la promotion d'une croissance forte et durable par la compétitivité que leur bonne qualité génère, le Gouvernement entend investir massivement dans les infrastructures au cours de la période de mise en œuvre de la stratégie. Cette volonté devrait permettre dans des cadres de partenariats judicieusement choisis, d'attirer des financements privés pour les grands projets. L'objectif général poursuivi est de mettre l'infrastructure en adéquation avec la demande économique et sociale. Il s'agira par conséquent de replacer l'infrastructure dans son véritable rôle d'accompagnement des objectifs de développement économique et social.

**144.** Ainsi, il est question d'améliorer substantiellement le taux d'accès aux infrastructures en générant une offre qui anticipe la demande. De manière spécifique, il s'agira de doubler la fraction du réseau routier bitumé, en faisant passer le nombre de km de routes bitumées pour 1000 habitants de 0,27 à 0,34 à l'horizon de la stratégie. La densité du réseau ferré passera elle de 0,06 km pour 1000 habitants à 0,10. En matière d'énergie, il s'agit de doubler la consommation, soit une évolution par unité de PIB de 27,7 % actuellement à 45 % à l'horizon de la vision, soit une cible de 37 % en 2020. Le nombre de lignes téléphoniques pour 1000 habitants devrait passer de 6,7 pour la période 2000-2003 à 15 à l'horizon de la stratégie. Dans le secteur urbain, au moins 150 km de voiries bitumées seront construites, tandis que l'urbanisation sera maîtrisée avec un ralentissement de sa croissance pour contenir le taux d'urbanisation à moins de 57% à l'horizon de la stratégie. Le taux d'accès à l'eau potable devra être relevé à 75 %. Ceci correspond à d'importants investissements pour résorber les insuffisances qualitatives observées et agrandir les capacités de stockage et de traitement. L'option de base étant désormais la construction des réseaux d'adduction d'eau potable, la construction des puits et des forages viendra, lorsqu'elle s'avérera incontournable, compléter le processus de fourniture par réseaux.

## 3.3 Fiches de projets prioritaires par village

### 3.3.1 Espace urbain

N°	Localité	Rang projets sociaux prioritaires					Rang projets économiques prioritaires			Projet prioritaire		
		1 <sup>er</sup>	2 <sup>ème</sup>	3 <sup>ème</sup>	4 <sup>ème</sup>	5 <sup>ème</sup>	1 <sup>er</sup>	2 <sup>ème</sup>	3 <sup>ème</sup>	Intitulé	Justif.	
1	KOPTCHOU I	Réhabilitation de l'axe Marché Big-Mop à Lagoueng (2km)	Réhabilitation de l'axe Mosquée-Lagoueng long 3km	Extension du réseau d'eau CDE au bloc 5	Création d'un centre de santé public (terrain situé à coté du collège Moyopo, à la descente	Electrification du village à partir de la triphasée du marché pour utilisation domestique	Mise en place d'un point de distribution des intrants agricoles et semences améliorées				Réhabilitation de l'axe Marché Big-mop à Lagoueng (2km)	Route impraticable surtout en saison de pluie et manque de rigoles



N°	Localité	Rang projets sociaux prioritaires					Rang projets économiques prioritaires			Projet prioritaire	
		1 <sup>er</sup>	2 <sup>ème</sup>	3 <sup>ème</sup>	4 <sup>ème</sup>	5 <sup>ème</sup>	1 <sup>er</sup>	2 <sup>ème</sup>	3 <sup>ème</sup>	Intitulé	Justif.
					vers la chefferie Koptchou I)	sur 3 Km. Itinéraire : Marché-Collège Moyopo-Chefferie-Lagoueng 3					
	<b>Cout</b>	12 000 000	18 000 000	10 000 000	80 000 000	15 000 000					
2	<b>KOPTCHOU 2</b>	Faire un enduit superficiel sur l'axe principal Mosquée-SCDP (2km)	Extension du réseau d'eau CDE dans le bloc 2	Création d'un centre de santé	Création d'un CES ou LYCEE bilingue	Création d'un centre d'état civil	Extension du réseau d'eau CDE dans le bloc 5	Extension du réseau d'eau CDE dans le bloc 4		Faire un enduit superficiel sur l'axe principal Mosquée-SCDP (2km)	Routes impraticables surtout en saison de pluie à cause des camions de la SCDP et manque de rigoles
	<b>Cout</b>	180 000 000	15 000 000	80 000 000	100 000 000	200 000	15 000 000	15 000 000			
3	<b>TCHITCHAP 2</b>	Faire un enduit superficiel sur l'axe principal Pharmacie Binam-Tougang long de 2km	Construction d'un ouvrage de franchissement sur l'axe principal : pont reliant Tchitchap 2 à Tougang village	Extension du réseau CDE	Extension du réseau électrique dans chaque bloc pour utilisation domestique	ND				Faire un enduit superficiel sur l'axe principal Pharmacie Binam-Tougang long 2km	Mauvais état et impraticable surtout en saison de pluie
	<b>Cout</b>	180 000	50 000 000	30 000 000	20 000 000						

N°	Localité	Rang projets sociaux prioritaires					Rang projets économiques prioritaires			Projet prioritaire	
		1 <sup>er</sup>	2 <sup>ème</sup>	3 <sup>ème</sup>	4 <sup>ème</sup>	5 <sup>ème</sup>	1 <sup>er</sup>	2 <sup>ème</sup>	3 <sup>ème</sup>	Intitulé	Justif.
		000									
4	DJELENG III	Faire un enduit superficiel sur l'axe principal Carrefour Total - entrée Tougang Village-marché C (3KM)	Construction d'un ouvrage de franchissement (pont) reliant DJELENG 3-DJELENG 2, derrière le CMA	Création, construction et équipement d'un centre formation et d'insertion des jeunes	Extension du réseau CDE dans la rue du marché C	Faire un enduit superficiel sur l'axe-entrée principale Crédit lyonnais - limite Djeleng 2 à Djeleng 3 (2km)	Reprofilage de la piste piéton Marché C - pont Djeleng II derrière le CMA (1km)	Faire un enduit superficiel sur l'axe - derrière adjina moto, les 3 premières rues (1 km)	Faire un enduit superficiel sur l'axe Carrefour Total - EEC (1km)	Faire un enduit superficiel sur l'axe principal Carrefour Total - entrée Tougang Village-marché c (3KM)	
	<b>Cout</b>	270 000 000	50 000 000	100 000 .000	30 000 000	180 000 000	6 000 000	90 000 000	90 000 000		
5	TOUGANG VILLAGE I	Reprofilage des axes secondaires du village menant dans les 12 blocs (11 km de route)	Aménagement de l'axe Tougang ville à Tougang Village (500m)	Aménagement de l'axe Entrée Tougang Village - Fromager coupé 500 m						Reprofilage des axes secondaires du village menant dans les 12 blocs (11 km de route)	
	<b>Cout</b>	66 000 000	6 000 000	6 000 000							
6	TOUGANG VILLE B	Sécurisation de la zone d'éboulement sur l'axe du COPLANO	Faire un enduit superficiel sur l'axe COPLANO - limite avec Tougang	Extension du réseau d'eau CDE dans les différents blocs	Faire un enduit superficiel sur l'axe -Hôpital - Limite avec Tyo (1,2 km)	Faire l'enrochement sur le pont reliant Tougang ville A à Tougang				Sécurisation de la zone d'éboulement sur l'axe du COPLANO en direction	

N°	Localité	Rang projets sociaux prioritaires					Rang projets économiques prioritaires			Projet prioritaire	
		1 <sup>er</sup>	2 <sup>ème</sup>	3 <sup>ème</sup>	4 <sup>ème</sup>	5 <sup>ème</sup>	1 <sup>er</sup>	2 <sup>ème</sup>	3 <sup>ème</sup>	Intitulé	Justif.
		en direction de Tyo	Village 2 (1 km)			Ville B				de Tyo	
	<b>Cout</b>	200 000 000	90 000 000	25 000 000	90 000 000	30 000 000					
7	<b>TOUGANG VILLAGE II</b>	Construction d'un pont sur l'axe Tougang village 2 - Tyo	Extension du réseau d'eau CDE dans les différents blocs	Faire un enduit superficiel sur les axes menant dans les 5 blocs du village (3 km)						Construction d'un pont sur l'axe Tougang village 2 - Tyo	
	<b>Cout</b>	50 000 000	25 000 000	270 000 000							
8	<b>TOUGANG VILLE A</b>	Construction de 04 salles de classe à l'EP de Tougang ville	Construction et équipement d'un bloc maternel à l'EM de Tougang ville avec clôture	Extension du réseau d'eau CDE	Construction d'une case communautaire*					Construction de 04 salles de classe à l'EP de Tougang ville	
	<b>Cout</b>	34 000 000	25 000 000	25 000 000	20 000 000						
9	<b>DJELENG IV A</b>	Création de l'éclairage public dans les 03 axes principaux du quartier	Faire un enduit superficiel sur l'axe Pharmacie du marché B - Boulevard du Camp	Pose de 02 buses adaptées (une en face de la chefferie et l'autre entre la 1 <sup>ère</sup> et la 2 <sup>ème</sup> rue)	Faire un enduit superficiel sur l'axe servitude descente face Printemps - 1 <sup>ère</sup> rue (300	Faire un enduit superficiel sur l'axe Entrée pharmacie Salvia - Pont poissonneri	Extension du réseau de la CDE au bloc 2 et bloc 3	Faire un enduit superficiel sur l'axe Camp sable - Pharmacie Salvia (1,5 km)	Pose de 02 buses à a 2 <sup>ème</sup> et 3 <sup>ème</sup> rue, descente du feu rouge	Création de l'éclairage public dans les 03 axes principaux du quartier	

N°	Localité	Rang projets sociaux prioritaires					Rang projets économiques prioritaires			Projet prioritaire	
		1 <sup>er</sup>	2 <sup>ème</sup>	3 <sup>ème</sup>	4 <sup>ème</sup>	5 <sup>ème</sup>	1 <sup>er</sup>	2 <sup>ème</sup>	3 <sup>ème</sup>	Intitulé	Justif.
			Sable (1km)		m)	e populaire (500 m)					
	<b>Cout</b>	500 000	90 000 000	10 000 000	90 000 000	90 000 000	30 000 000	90 000 000	10 000 000		
10	<b>DJELENG IV B</b>	Création de l'éclairage public dans les axes : 1) De l'axe partant de la Maison du Parti passant par Djeleng IVB (descente ancienne pharmacie du Bénin) 2) Axe de la Permanence du Parti à la limite du quartier 1Km 3) De l'axe de la maison du Parti jusqu'au	Faire un enduit superficiel sur l'axe de la Permanence du Parti à la limite du quartier 1km	Construction des rigoles et pose des buses adaptées	Construction d'un exutoire des eaux usées venant de la maison du parti	Extension du réseau d'eau CDE	Construction des bornes fontaines (02 dans le bloc 1 et 01 dans le bloc 3)	Création d'un centre secondaire d'état civil	Faire un enduit superficiel de l'axe de la maison du Parti jusqu'au boulevard du feu rouge 1Km	Création de l'éclairage public dans les axes : 1) De l'axe partant de la Maison du Parti passant par Djeleng IVB (descente ancienne pharmacie du Bénin) 2) Axe de la Permanence du Parti à la limite du quartier 1Km 3) De l'axe de la maison du Parti jusqu'au boulevard du feu rouge 1Km	

N°	Localité	Rang projets sociaux prioritaires					Rang projets économiques prioritaires			Projet prioritaire	
		1 <sup>er</sup>	2 <sup>ème</sup>	3 <sup>ème</sup>	4 <sup>ème</sup>	5 <sup>ème</sup>	1 <sup>er</sup>	2 <sup>ème</sup>	3 <sup>ème</sup>	Intitulé	Justif.
		boulevard du feu rouge 1Km									
	<b>Cout</b>	1 000 000	90 000 000	25 000 000	10 000 000	30 000 000	15 000 000	200 000	90 000 000		
11	<b>DJELENG IV C</b>	Faire un enduit superficiel sur l'axe : Derrière la pharmacie du marché B - au carrefour Salvia long de 2Km environ (projet conjoint avec Djeleng 4 A)	Faire un enduit superficiel sur l'axe : Première rue du marché B qui se confond avec à la rue avant d'arriver au carrefour Salvia (1,5 km)	Faire un enduit superficiel sur l'axe : Descente Ecole Normale - Pont 500 m	Faire un enduit superficiel sur l'axe Descente Chefferie Djeleng 4 - foyer Bamena 300m:	Création, construction et équipement d'école maternelle à Djeleng 4C	Création de l'éclairage public dans les axes du quartier et aux carrefours (15 ampoules)	Faire un enduit superficiel sur l'axe 1 <sup>ère</sup> et 2 <sup>e</sup> rue descente Ecole Normale - Poissonnerie populaire 2km	Construction d'un foyer communautaire	Faire un enduit superficiel sur l'axe : Derrière la pharmacie du marché B - au carrefour Salvia long de 2Km environ (projet conjoint avec Djeleng 4 A)	
	<b>Cout</b>	180 000 000	180 000 000	90 000 000	90 000 000	20 000 000	500 000	180 000 000	20 000 000		
12	<b>DJELENG IVD</b>	Création de l'éclairage public sur les axes principaux du quartier : -de Michou	Extension du réseau de la CDE à l'intérieur des 5 blocs	Faire un enduit superficiel sur les axes : -Michou Bar - rivière Sock-net (800m) - descente Robert bar-	Création et construction d'une structure d'encadrement des enfants de la rue à Djeleng IVD	Faire un enduit superficiel sur l'axe sortie du marché Casablanca coté volaille - goudron	Faire un enduit superficiel sur les axes 1 <sup>e</sup> , 2 <sup>e</sup> , 3 <sup>e</sup> rue Derrière hôtel de l'Unité - limite			Création de l'éclairage public sur les axes principaux du quartier : -de Michou Bar à l'eau 800m	

N°	Localité	Rang projets sociaux prioritaires					Rang projets économiques prioritaires			Projet prioritaire	
		1 <sup>er</sup>	2 <sup>ème</sup>	3 <sup>ème</sup>	4 <sup>ème</sup>	5 <sup>ème</sup>	1 <sup>er</sup>	2 <sup>ème</sup>	3 <sup>ème</sup>	Intitulé	Justif.
		Bar à l'eau 800m -sortie du marché Casablanc a au marché 800m -2 <sup>ème</sup> entrée du marché jusqu'à l'intérieur du marché -axe qui traverse le quartier 1 <sup>ère</sup> entrée du marché jusqu'à Djeleng IVC 2km		marché Casablanca (500m)		(en passant par la chefferie) 800m	Djeleng IV C 2km*			-sortie du marché Casablanca au marché 800m -2 <sup>ème</sup> entrée du marché jusqu'à l'intérieur du marché -axe qui traverse le quartier 1 <sup>ère</sup> entrée du marché jusqu'à Djeleng IVC 2km	
	<b>Cout</b>	1 000 000	30 000 000	180 000 000	50 000 000	90 000 000	180 000 000				
13	LAFE II	Faire un enduit superficiel sur l'axe Mairie rural - pont de la chefferie Baleng	Faire un enduit superficiel sur l'axe Carrefour sous- préfecture - CMA de	Faire un enduit superficiel sur l'axe Paroisse St Damien - Inspection d'arrondisse- ment Education	Faire un enduit superficiel sur l'axe Derrière sous- préfecture - derrière collège	Faire un enduit superficiel sur l'axe Derrière sous- préfecture - chefferie	Faire un enduit superficiel sur l'axe Entrée baobab - rivière (800 m)			Faire un enduit superficiel sur l'axe Mairie rural - pont de la chefferie Baleng (2,5	

N°	Localité	Rang projets sociaux prioritaires					Rang projets économiques prioritaires			Projet prioritaire	
		1 <sup>er</sup>	2 <sup>ème</sup>	3 <sup>ème</sup>	4 <sup>ème</sup>	5 <sup>ème</sup>	1 <sup>er</sup>	2 <sup>ème</sup>	3 <sup>ème</sup>	Intitulé	Justif.
		(2,5 km)	Lafé (1,5 km)	de base (1 km)	Socrate (2 km)	Lafé 2 (2 km)				km)	
	<b>Cout</b>	180 000 000	180 000 000	90 000 000	180 000 000	180 000 000	90 000 000				
<b>14</b>	<b>TYO-VILLAGE II BIS</b>	Construction du pont Ta Tetda Mendeffo	Extension du réseau CDE	Construction du pont reliant Tyo II Bis à Tyo IV	Faire un enduit superficiel sur l'axe ELECAM – rivière (1 km)	Faire un enduit superficiel sur l'axe 4Route face immeuble Mairie Baf II – Auberge du Lac (2km)	Faire un enduit superficiel sur l'axe Résidence sous-préfet – Paroisse St Fidèle (2,5km)			Construction du pont Ta Tetda Mendeffo *	
	<b>Cout</b>	50 000 000	30 000 000	50 000 000	90 000 000	180 000 000	180 000 000				
<b>15</b>	<b>TYO VILLAGE II</b>	Ouverture des routes 1 <sup>ère</sup> et 2 <sup>e</sup> du quartier – à la rivière (1km x 2)	Construction du pont reliant la rue Après boulangerie Dany et entrée de l'école l'Arche des photons à Tyo village II Bis)	Construction du pont reliant la rue entrée de l'école des photons à Tyo village II Bis)	Aménagement de l'axe Représentant bar – Pont reliant boulangerie Danny (2,5 km)	Aménagement de l'axe Ancienne poubelle – pont de Ta Tetda Mendeffo (1,5km)				Ouverture des routes 1 <sup>ère</sup> et 2 <sup>e</sup> du quartier – à la rivière (1km x 2)	
	<b>Cout</b>	20 000 000	50 000 000	50 000 000	18 000 000	12 000 000					
<b>16</b>	<b>TYO VILLE</b>	Réhabilitation de deux bornes	Installation des lampadaires	Réhabilitation des axes 1 <sup>ère</sup> , 2 <sup>e</sup> , 3 <sup>e</sup> et	Réhabilitation de l'axe Pharmacie	Réhabilitation de l'axe CMA de	Numérotation des habitations	Réhabilitation du passage		Réhabilitation de deux bornes	

N°	Localité	Rang projets sociaux prioritaires					Rang projets économiques prioritaires			Projet prioritaire	
		1 <sup>er</sup>	2 <sup>ème</sup>	3 <sup>ème</sup>	4 <sup>ème</sup>	5 <sup>ème</sup>	1 <sup>er</sup>	2 <sup>ème</sup>	3 <sup>ème</sup>	Intitulé	Justif.
		fontaines (bloc V et bloc IV)	pour l'éclairage public sur les axes : entrée CMA de Tyo – derrière hôpital central – ancien marché des chèvres (2km) -1 <sup>ère</sup> , 2 <sup>e</sup> , 3 <sup>e</sup> et 4 <sup>e</sup> rue entrée CMA de Tyo – CPO (4km) -Pharmacie Salvia – entrée morgue (500 m) -CPO – hôpital régional (1,5 km)	4 <sup>e</sup> rue entrée CMA de Tyo – CPO (4km)	Salvia – entrée morgue (500 m)	Tyo – derrière hôpital central – ancien marché des chèvres (2km) CPO – hôpital régional (1,5 km)		piétons entrée cathédrale – entrée CMA Tyo – Mairie rurale (2km)		fontaines (bloc V et bloc IV)	
	<b>Cout</b>	500 000	1 000 000	24 000 000	6 000 000	24 000 000	200 000	180 000 000			
17	<b>TYO VILLAGE III A</b>	Ouverture de l'axe CPO –	Construction de 3 bornes	Création et construction d'une école	Installation des lampadaires		Ouverture de l'axe Entrée salle	Ouverture de l'axe Face hôtel	Ouverture de l'axe Face Robert bar –	Ouverture de l'axe CPO –	



N°	Localité	Rang projets sociaux prioritaires					Rang projets économiques prioritaires			Projet prioritaire	
		1 <sup>er</sup>	2 <sup>ème</sup>	3 <sup>ème</sup>	4 <sup>ème</sup>	5 <sup>ème</sup>	1 <sup>er</sup>	2 <sup>ème</sup>	3 <sup>ème</sup>	Intitulé	Justif.
		Commissariat 3 <sup>e</sup> arrondissement – ancienne poubelle (2km) avec 4 ouvrages de franchissement	fontaines publiques pour les pauvres	primaire	pour l'éclairage publique		de royaume Témoin de Jéhovah – rivière (800m)	de l'Unité – CPO (300m)	CPO (300 m)	Commissariat 3 <sup>e</sup> arrondissement – ancienne poubelle (2km) avec 4 ouvrages de franchissement	
	<b>Cout</b>	20 000 000	15 000 000	60 000 000	500 000		10 000 000	10 000 000	10 000 000		
<b>18</b>	<b>DJELENG I A</b>	Construction et équipement de 18 salles de classe à l'école publique de DJELENG I avec 3 bureaux des directeurs	Réhabilitation des routes du quartier (de la 1 <sup>ère</sup> à la 11 <sup>e</sup> rue)	Réfection du bloc maternel de DJELENG I (5 salles de classe et un bureau pour le directeur)	Réhabilitation de l'éclairage public à DJELENG I A en remettant des ampoules sur le réseau existant (20 ampoules sur les 02 axes principaux et 66 sur les 11 rues secondaires)	Extension du réseau CDE aux deux côtés de chaque rue sur 3.5 km	Formation des jeunes désœuvrés de DJELENG I A aux AGR (Agriculture, élevage, fabrication de savon, teinture, etc.)			Construction et équipement de 18 salles de classe à l'école publique de DJELENG I avec 3 bureaux des directeurs	
	<b>Cout</b>	200 000 000	50 000 000	50 000 000	1 000 000	30 000 000	5 000 000				
<b>19</b>	<b>DJELENG I B</b>	Réhabilitation de l'éclairage	Réhabilitation des 09 axes	Réhabilitation de l'axe principal de	Réhabilitation de l'axes principal de	Entretien des canalisations	Sensibilisation et formation	Création d'un centre d'insertion		Réhabilitation de l'éclairage	

N°	Localité	Rang projets sociaux prioritaires					Rang projets économiques prioritaires			Projet prioritaire	
		1 <sup>er</sup>	2 <sup>ème</sup>	3 <sup>ème</sup>	4 <sup>ème</sup>	5 <sup>ème</sup>	1 <sup>er</sup>	2 <sup>ème</sup>	3 <sup>ème</sup>	Intitulé	Justif.
		public à DJELENG I B en remettant des ampoules sur le réseau existant (20 ampoules sur les 04 axes principaux et 27 ampoules sur les 09 rues secondaires	secondaires de Djeleng I B (2,7 km)	Djeleng I B : Feu rouge fin goudron Tougang ville (1,5km)	Djeleng I B : printemps – carrefour Tougang ville (1,5km)	s CDE aux deux côtés de chaque rue sur 3.5 km	des jeunes désœuvrés de Djeleng I B aux AGR (Agriculture, élevage, fabrication de savon, teinture, etc.	des jeunes désœuvrés de Djeleng I B		public à DJELENG I B en remettant des ampoules sur le réseau existant (20 ampoules sur les 04 axes principaux et 27 ampoules sur les 09 rues secondaires	
	<b>Cout</b>	1 000 000	75 000 000	25 000 000	25 000 000	10 000 000	10 000 000	50 000 000			

N°	Localité	Rang projets sociaux prioritaires					Rang projets économiques prioritaires			Projet prioritaire	
		1 <sup>er</sup>	2 <sup>ème</sup>	3 <sup>ème</sup>	4 <sup>ème</sup>	5 <sup>ème</sup>	1 <sup>er</sup>	2 <sup>ème</sup>	3 <sup>ème</sup>	Intitulé	Justif.
20	DJELENG 1 C	Réhabilitation des routes (2,5 km pour les 02 axes principaux et 02 km pour les différentes rues secondaires)	Réhabilitation de l'éclairage public (02 ampoules à la 1 <sup>ere</sup> rue, 02 à la 2 <sup>eme</sup> rue, 02 à la 3 <sup>eme</sup> rue et 05 sur l'axe Route marche B – Route printemps)	Extension du réseau CDE dans tout le quartier (environ 300 m sur les 1 <sup>ere</sup> , 3 <sup>eme</sup> , rues)	Extension du réseau CDE dans tout le quartier (environ 200 m sur les 4 <sup>eme</sup> , 5 <sup>eme</sup> )	Extension du réseau CDE dans tout le quartier (environ 300 m sur les 6 <sup>eme</sup> et 7 <sup>eme</sup> rues)	Reprofilage des routes sur 2 km			Réhabilitation des routes (2,5 km pour les 02 axes principaux et 02 km pour les différentes rues secondaires)	
	Cout	24 000 000	500 000	20 000 000	20 000 000	20 000 000	12 000 000				
21	DJELENG 2	Construction d'un exutoire des eaux usées du marché A et se déversant dans le cours d'eau MANGAM	Reprofilage des 08 rues de Djeleng II en y creusant des rigoles (2,5km)	Réfection des bâtiments de l'école primaire de Djeleng II	Construction d'un pont sur la rivière MANGAM à la limite Djeleng II – Djeleng III	Construction de 03 bâtiments à niveau à l'EP de Djeleng II				Construction d'un exutoire des eaux usées du marché A et se déversant dans le cours d'eau MANGAM	
	Cout	50 000 000	18 000 000	20 000 000	50 000 000	200 000 000					
22	TOUGANG V	Reprofilage de l'axe	Extension du réseau	Construction du pont en	Création d'un CETIC à	Construction et				Reprofilage de l'axe	

N°	Localité	Rang projets sociaux prioritaires					Rang projets économiques prioritaires			Projet prioritaire	
		1 <sup>er</sup>	2 <sup>ème</sup>	3 <sup>ème</sup>	4 <sup>ème</sup>	5 <sup>ème</sup>	1 <sup>er</sup>	2 <sup>ème</sup>	3 <sup>ème</sup>	Intitulé	Justif.
		carrefour TPO- Lycée de Tougang 2 (2km)	électrique du carrefour TPO à Lycée de Tougang 2	matériaux définitifs au lieu sacré de Mebouti	Tougang 5	équipement d'un marché à Tougang 5				carrefour TPO- Lycée de Tougang 2 (2km)	
	<b>Cout</b>	12 000 000	25 000 000	50 000 000	100 000 000	50 000 000					
<b>23</b>	<b>TOUGANG III</b>	Reprofilage de la route allant de la SCDP jusqu'à FOSSO Samuel (1,5 km)	Reprofilage de la route allant de la chefferie Tougang III jusqu'à M. DENDJE André (1km)	Installation d'un transformateur pouvant alimenter tout le quartier au niveau du dépôt pétrolier	Reprofilage de la route du bloc 5 jusqu'au bloc 7 (2km)	Aménagement de la zone d'éboulement en contrebas de la chefferie	Eclairage public sur l'axe chefferie Tougang III jusqu'à Wembe Jean (2Km)	Aménagement de la source située au lieu sacré MEGANG et y construire une buanderie publique pour desservir Tougang IV, V, VI.	Création d'une école primaire et maternelle	Reprofilage de la route allant de la SCDP jusqu'à FOSSO Samuel (1,5 km)	
	<b>Cout</b>	35 000 000	25 000 000	25 000 000	50 000 000	200 000 000	500 000	500 000	50 000 000		
<b>24</b>	<b>TOUGANG IV</b>	Création d'une école maternelle bilingue à Tougang IV	Création, construction et équipement d'un centre de promotion des jeunes à Tougang	Sensibilisation des populations sur les mesures d'hygiène et de salubrité			Renforcement de la puissance du réseau électrique ENEO à Tougang IV	Bitumage de l'axe TPO à St Charles (500m)	Création d'un poste agricole à Tougang IV	Renforcement de la puissance du réseau électrique ENEO à Tougang IV	

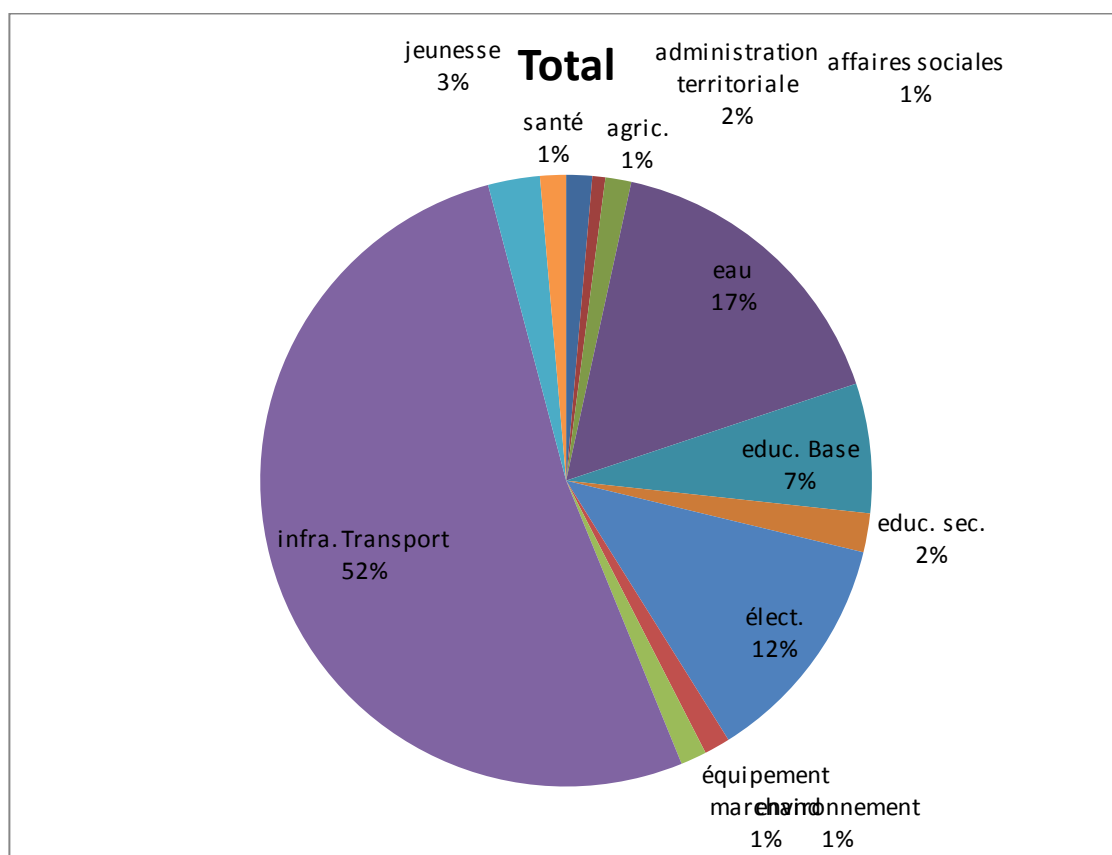
N°	Localité	Rang projets sociaux prioritaires					Rang projets économiques prioritaires			Projet prioritaire	
		1 <sup>er</sup>	2 <sup>ème</sup>	3 <sup>ème</sup>	4 <sup>ème</sup>	5 <sup>ème</sup>	1 <sup>er</sup>	2 <sup>ème</sup>	3 <sup>ème</sup>	Intitulé	Justif.
			IV								
	<b>Cout</b>	20 000 000	50 000 000	1 000 000			25 000 000	90 000 000	5 000 000		
25	<b>TYO VILLAGE III B</b>	Reprofilage de l'axe carrefour canne à l'axe principal du Lycée (800 m)	Reprofilage de l'axe Collège privé de l'Ouest au Carrefour Canne (600m)	Extension de l'énergie électrique aux blocs 3 et 4	Eclairage public des axes principaux du quartier : - Collège Privé de l'Ouest jusqu'au pont du Lycée de Baleng 1,3Km - Collège Privé de l'Ouest jusqu'au Carrefour Canne 600m - Carrefour Canne jusqu'à L'axe qui va au Lycée 800m	Construction du pont reliant Tyo village III B à King Place	Ouverture de l'axe Chefferie jusqu'à Plaque Nelson Mandela	Construction et équipement d'un bâtiment de 03 salles de classe à l'école primaire publique		Reprofilage de l'axe carrefour canne à l'axe principal du Lycée 800m	
	<b>Cout</b>	25 000 000	25 000 000	25 000 000	500 000	50 000 000	50 000 000	35 000 000			
26	<b>TOUGANG II</b>	Extension du réseau d'eau avec des tuyaux de diamètre	Extension du réseau d'eau avec des tuyaux de diamètre 150 mm sur	Latérisation des routes avec aménagement de rigoles sur l'axe -TPO -	Achever la construction de 06 salles de classe au lycée de Tougang II,		Installation d'un réseau BT et MT en triphasé sur l'axe TPO - St			Installation d'un réseau BT et MT en triphasé sur l'axe TPO - St Charles -	

N°	Localité	Rang projets sociaux prioritaires					Rang projets économiques prioritaires			Projet prioritaire	
		1 <sup>er</sup>	2 <sup>ème</sup>	3 <sup>ème</sup>	4 <sup>ème</sup>	5 <sup>ème</sup>	1 <sup>er</sup>	2 <sup>ème</sup>	3 <sup>ème</sup>	Intitulé	Justif.
		150 mm sur l'axe : St Charles – Beau séjour (2,5 km)	l'axe : TPO – Carrefour st Charles – lycée (2,5 km)	Carrefour St Charles (400m) St Charles – Lycée (2100 m) St Charles – Beau séjour (2300 m) Beau séjour – Famleng (500 m)	mettre la peinture sur 08 salles de classe construit		Charles – Beau séjour (2700 m)			Beau séjour (2700 m)	
	<b>Cout</b>	30 000 000	30 000 000	50 000 000	50 000 000		25 000 000				
<b>Total</b>											

L'ensemble des priorités sociales et économiques exprimées par la population de l'espace urbain concerne les 12 secteurs ci-dessous présentés et pondérés.

Tableau :

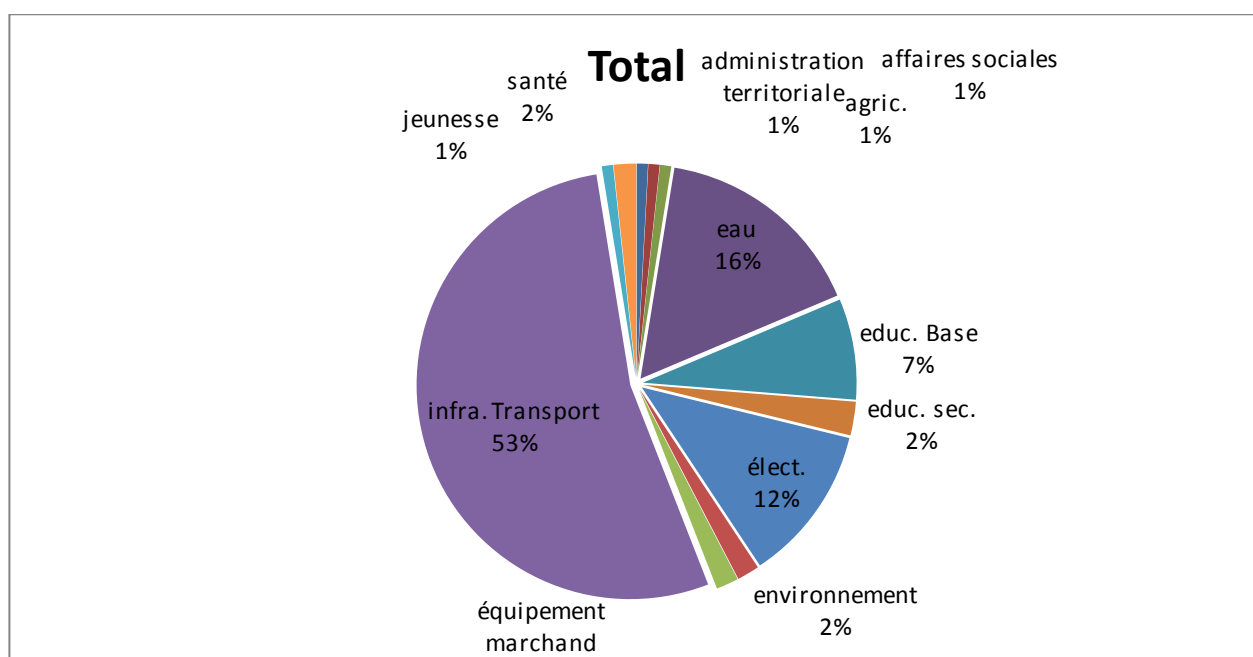
Secteurs	Total
1. administration territoriale	2
2. affaires sociales	1
3. agric.	2
4. eau	24
5. educ. Base	10
6. educ. sec.	3
7. élect.	18
8. environnement	2
9. équipement marchand	2
10. infra. Transport	76
11. jeunesse	4
12. santé	2
Total général	146



De manière globale les priorités majeures de la population urbaine s'exprime ainsi qu'il suit : infrastructure de transports (52%), infrastructure hydraulique (17%), infrastructure de transport d'énergie électrique et d'éclairage public (12%), infrastructure et équipement de l'éducation de base (7%), et éducation secondaire (2%).

En ce qui concerne les priorités d'ordre social en milieu urbain, elles concernent uniquement 12 secteurs. Ces populations urbaines ont exprimé leurs besoins sociaux de la manière suivantes : infrastructure de transports (53%), infrastructure hydraulique (16%), infrastructure de transport d'énergie électrique et d'éclairage public (12%), infrastructure et équipement de l'éducation de base (7%), santé (2%), infrastructure et équipement des enseignement secondaire (2%),

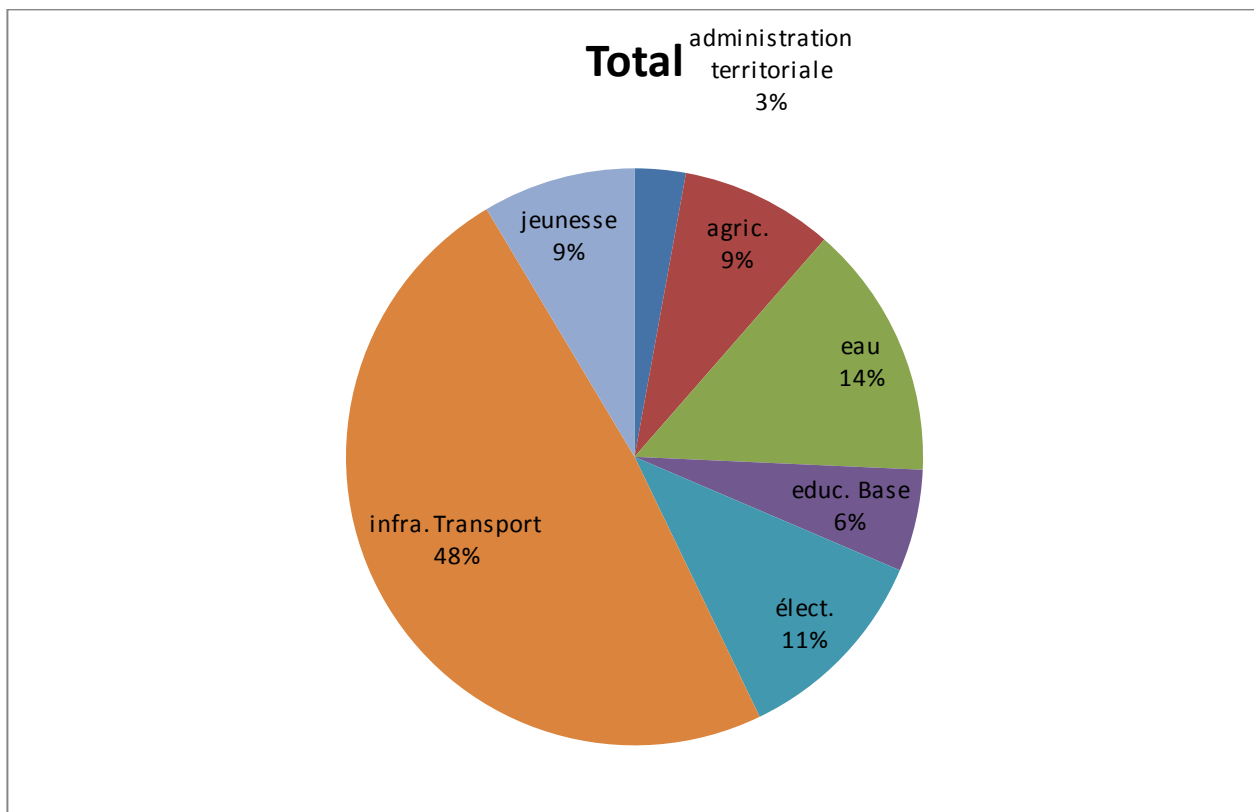
secteurs	Total
1. administration territoriale	1
2. affaires sociales	1
3. agric.	1
4. eau	19
5. educ. Base	9
6. educ. sec.	3
7. élect.	14
8. environnement	2
9. équipement marchand	2
10. infra. Transport	63
11. jeunesse	1
12. santé	2
<b>Total général</b>	<b>118</b>



Les priorités de nature économique dans l'espace urbain concerne exclusivement 07 secteurs dont les différents niveaux d'importance sont les suivants : infrastructures de transports (48%), eau potable (14%), agriculture (9%), infrastructure de transport d'énergie électrique et d'éclairage public (11%).

secteurs	Total
1. administration territoriale	1
2. agric.	3
3. eau	5
4. educ. Base	2
5. élect.	4
6. infra. Transport	17
7. jeunesse	3
<b>Total général</b>	<b>35</b>

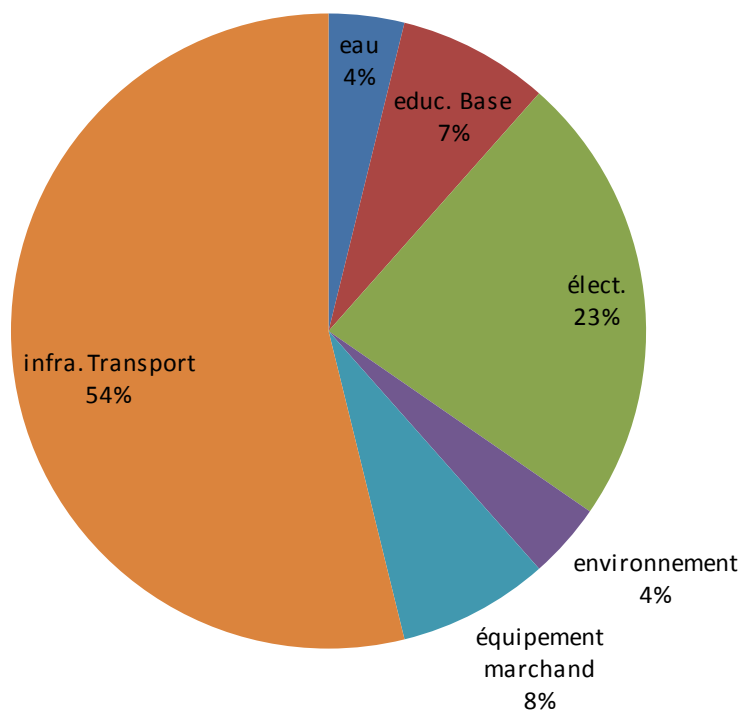




En ce qui concerne les priorités des priorités la population de la urbaine estiment prioritaire 6 secteurs dont les niveaux d'importance sont les suivants : infrastructure de transports (54%), infrastructure de transport d'énergie électrique et d'éclairage public (23%), infrastructure et équipements marchands (8%) infrastructures et équipements de l'éducation de base (7%), infrastructures hydrauliques (4%), environnement (4%).

secteurs	Total
1. eau	1
2. educ. Base	2
3. élect.	6
4. environnement	1
5. équipement marchand	2
6. infra. Transport	14
Total général	26

## Total



### 3.3.2 II-Zone rurale

N°	Village	Rang projets sociaux prioritaires					Rang projets économiques prioritaires			Priorité des priorités	
		1 <sup>er</sup>	2 <sup>ème</sup>	3 <sup>ème</sup>	4 <sup>ème</sup>	5 <sup>ème</sup>	1 <sup>er</sup>	2 <sup>ème</sup>	3 <sup>ème</sup>	Intitulé	Justif.
1	BANEFO MIFI	Construction d'un réseau d'adduction d'eau potable par système gravitaire installation de 5 bornes fontaines à Banefo Mifi	Création construction et équipement d'un CETIC à Banefo Mifi	Equipement en matériel de soin et de bureau du CSI de Banefo Mifi	Reprofilage de l'axe routier Carrefour Basile jusqu'au lieu dit « Deux ponts » sur 4 Km	Raccordement du village Banefo Mifi au réseau de branchement électrique à partir de Dionkou sur 10 Km	Construction en matériaux définitifs du pont reliant Banefo Mifi à Bamenkombou ou dans le Bamboutos pour désenclaver le bassin de production	Construction d'un magasin de stockage des produits agricoles à Banefo Mifi	Construction et équipement du foyer communautaire de Banefo Mifi	Construction en matériaux définitifs du pont reliant Banefo Mifi à Bamenkombou dans le Bamboutos pour désenclaver le bassin de production	Désenclaver le bassin de production
	<b>Coût</b>	<b>15 000 000</b>	<b>90 000 000</b>	<b>15 000 000</b>	<b>6 000 000</b>	<b>50 000 000</b>	<b>25 000 000</b>	<b>15 000 000</b>	<b>30 000 000</b>		
2	LAGOUENG III	Construction et équipement d'un bloc maternel à l'école maternelle de Lagoueng III	Construction d'un pont en matériaux définitifs sur l'axe Napangue à Lagoueng III	Réfection des bâtiments du CSI de Djetcha à Lagoueng III	Construction d'un point d'eau potable muni d'une pompe à motricité humaine à Kounda dans Lagoueng III	Ouverture de l'axe routier Lagoueng III jusqu'à la limite avec Nefoloum pour faciliter l'accès à l'école et au CSI de Djetcha	Reprofilage de l'axe routier Lagoueng III jusqu'à Bayé sur 17 Km pour désenclaver le bassin de production agricole	Construction d'un magasin de stockage des produits agricoles à Lagoueng III	Construction et équipement du foyer communautaire de Lagoueng III	Construction et équipement d'un bloc maternel à l'école maternelle de Lagoueng III	Faciliter l'accès à un cadre adéquat aux enfants de l'école maternelle
	<b>Coût</b>	<b>25 000 000</b>	<b>25 000 000</b>	<b>15 000 000</b>	<b>10 000 000</b>	<b>5 000 000</b>	<b>50 000 000</b>	<b>15 000 000</b>	<b>30 000 000</b>		
3	BAZENGAM	Construction d'un réseau d'adduction d'eau	Construction et équipement d'un bloc maternel à	Ouverture de l'axe routier Mission catholique	Réhabilitation des bâtiments de l'EP de Bapi	Extension du réseau de branchement électrique	Construction d'un magasin de stockage des produits	Ouverture de la voie d'accès à la carrière de sable pour	Financement d'un projet communautaire des GIC des femmes	Construction d'un réseau d'adduction d'eau potable par système gravitaire	Faciliter l'accès à l'eau potable

N°	Village	Rang projets sociaux prioritaires					Rang projets économiques prioritaires			Priorité des priorités	
		1 <sup>er</sup>	2 <sup>ème</sup>	3 <sup>ème</sup>	4 <sup>ème</sup>	5 <sup>ème</sup>	1 <sup>er</sup>	2 <sup>ème</sup>	3 <sup>ème</sup>	Intitulé	Justif.
		potable par système gravitaire et installation de 4 bornes fontaines à Bazengam	l'école maternelle de Bapi	jusqu'à Lafi Mifi sur 5 km pour désenclaver une zone de production agricole	Chefferie	basse tension sur l'axe CETIC Bapi jusqu'à l'entrée domicile Kadjo Zacharie sur 1,5 Km	agricoles à Bazengam	faciliter l'exploitation	sur l'élevage des poulets de chairs	et installation de 4 bornes fontaines à Bazengam	
	<b>Coût</b>	<b>20 000 000</b>	<b>25 000 000</b>	<b>7 500 000</b>	<b>5 000 000</b>	<b>5 000 000</b>	<b>15 000 000</b>	<b>5 000 000</b>	<b>5 000 000</b>		
4	LAFÉ I	Construction en matériaux définitifs du pont Ta Teh dans Lafé I pour désenclaver le village	Création d'une école maternelle et construction d'un bloc maternel à Lafé I	Extension du réseau de branchement électrique basse tension sur l'axe Chefferie Lafé I jusqu'au carrefour Tateh sur 3 Km	Extension du réseau de branchement CDE du carrefour Tamba au carrefour Tateh sur 4,5 Km	Création, Construction et équipement d'un CES à Lafé I	Construction et équipement d'un marché au carrefour Tagansté	Financement d'un projet communautaire des GIC des femmes sur l'élevage des poulets des pondeuses	Construction d'un magasin de stockage des produits agricoles à Lafé I	Construction en matériaux définitifs du pont Ta Teh dans Lafé I pour désenclaver le village	Désenclaver le village
	<b>Coût</b>	<b>35 000 000</b>	<b>25 000 000</b>	<b>5 000 000</b>	<b>5 000 000</b>	<b>50 000 000</b>	<b>15 000 000</b>	<b>5 000 000</b>	<b>15 000 000</b>		
5	DOUPE II	Construction et équipement de la SAR/SM de Doupé	Création, construction et équipement d'un CSI à Doupé II	Construction d'un point d'eau muni d'une pompe à motricité humaine au carrefour	Reprofilage de l'axe routier Tchoupougang – Tchitchap – Batchou sur 7 Km	Raccordement du village Doupé II au réseau de branchement électrique à partir de	Construction d'un hangar au marché Tchoupougang à Doupé II	Construction d'une unité d'exploitation et d'embouteillage de la source d'eau face	Ouverture de la voie d'accès à la carrière de pouzolane de Doupé II pour faciliter l'exploitation	Construction et équipement de la SAR/SM de Doupé	Faciliter aux jeunes l'accès à une structure de formation professionnelle

N°	Village	Rang projets sociaux prioritaires					Rang projets économiques prioritaires			Priorité des priorités	
		1 <sup>er</sup>	2 <sup>ème</sup>	3 <sup>ème</sup>	4 <sup>ème</sup>	5 <sup>ème</sup>	1 <sup>er</sup>	2 <sup>ème</sup>	3 <sup>ème</sup>	Intitulé	Justif.
				souvenir à Doupé II		Famtchouet III sur 7 km		chefferie de Doupé II			
	<b>Coût</b>	<b>70 000 000</b>	<b>65 000 000</b>	<b>10 000 000</b>	<b>15 000 000</b>	<b>25 000 000</b>	<b>15 000 000</b>	<b>20 000 000</b>	<b>5 000 000</b>		
6	KONTI II	Création, construction et équipement d'un CSI à Konti II	Construction et équipement de 4 salles de classe à l'EP de Konti II	Raccordement du village Konti II au réseau de branchement électrique à partir de King Place Baleng sur 5 km	Création d'une école maternelle et construction d'un bloc maternel à Konti II	Reprofilage de l'axe routier entrée chefferie jusqu'à King place Baleng sur 5 km	Construction et équipement d'un foyer communautaire à Konti II	Construction et équipement d'un marché au carrefour arrondissement	Financement d'un projet communautaire des GIC des femmes sur l'élevage des poulets des pondeuses	Création, construction et équipement d'un CSI à Konti II	Faciliter l'accès aux soins de santé
	<b>Coût</b>	<b>65 000 000</b>	<b>34 000 000</b>	<b>5 000 000</b>	<b>25 000 000</b>	<b>5 000 000</b>	<b>15 000 000</b>	<b>15 000 000</b>	<b>5 000 000</b>		
7	DJASSA	Ouverture de l'axe routier esplanade Tougang II jusqu'à Djassa par la forêt sacrée sur 3 Km	Extension du réseau de branchement CDE du carrefour beau séjour jusqu'au dernier poteau Djassa sur 1 Km	Création, construction et équipement d'un établissement public de l'enseignement technique à Djassa	Extension du réseau de branchement électrique basse tension sur l'axe Esplanade jusqu'au Lycée de Tougang II sur 3 Km	Extension du réseau de branchement CDE du carrefour beau séjour jusqu'à la Savonnerie sur 1 Km	Construction et équipement d'un foyer communautaire à Djassa	Construction de 15 boutiques et un hangar au marché de Djassa	Reprofilage de l'axe routier beau séjour jusqu'à Toungou sur 5 Km pour désenclaver la bassin de production	Construction et équipement d'un foyer communautaire à Djassa	Faciliter l'organisation des activités socioculturelles dans le village
	<b>Coût</b>	<b>7 500 000</b>	<b>5 000 000</b>	<b>70 000 000</b>	<b>15 000 000</b>	<b>5 000 000</b>	<b>15 000 000</b>	<b>15 000 000</b>	<b>10 000 000</b>		
8	TCHADAI	Raccordement du village	Reprofilage de l'axe routier	Construction d'un point d'eau	Construction d'un pont en	Aménagement d'une aire de jeu	Construction de 15 boutiques et	Construction d'une barrière de	Construction et équipement	Raccordement du village Tchada I au réseau de	Améliorer les conditions de vie et faciliter le

N°	Village	Rang projets sociaux prioritaires					Rang projets économiques prioritaires			Priorité des priorités	
		1 <sup>er</sup>	2 <sup>ème</sup>	3 <sup>ème</sup>	4 <sup>ème</sup>	5 <sup>ème</sup>	1 <sup>er</sup>	2 <sup>ème</sup>	3 <sup>ème</sup>	Intitulé	Justif.
		Tchada I au réseau de branchement électrique à partir de Dionkou III sur 7 km	Tchada I jusqu'à Tchada II sur 4 Km	potable muni d'une pompe à motricité humaine entre le Lycée technique de Tchada et l'EP	matériaux définitifs sur l'axe Médiatè – Tchada I	au Lycée technique de Tchada	un hangar au marché de Tchada I	pluie au niveau de la chefferie de Tchada I	d'un foyer communautaire à Tchada I	branchement électrique à partir de Dionkou III sur 7 km	développement des activités économiques
	<b>Coût</b>	<b>25 000 000</b>	<b>5 000 000</b>	<b>10 000 000</b>	<b>20 000 000</b>	<b>5 000 000</b>	<b>15 000 000</b>	<b>2 500 000</b>	<b>15 000 000</b>		
9	BALAVENG	Raccordement du village Balaveng au réseau de branchement électrique à partir de carrefour Taghang sur 4 km	Reprofilage de l'axe routier carrefour Taghang jusqu'à Kout Maurice sur 4 km pour désenclaver la village	Construction d'un point d'eau potable muni d'une pompe à motricité humaine au lieu dit Ntêm – Nzêm à Balaveng	Construction d'un point d'eau potable muni d'une pompe à motricité humaine au lieu dit Ndopé à Balaveng	Création, construction et équipement d'un CSI à Balaveng	Ouverture de la voie d'accès à la carrière de sable sur 2,5 Km pour faciliter l'exploitation à Balaveng	Construction d'un hangar et de 10 boutiques au marché Ntêm – Nzêm à Balaveng	Réhabilitation de l'axe carrefour Samuel à Balatchouet sur 2 Km	Raccordement du village Balaveng au réseau de branchement électrique à partir de carrefour Taghang sur 4 km	Améliorer les conditions de vie et faciliter le développement des activités économiques
	<b>Coût</b>	<b>7 000 000</b>	<b>5 000 000</b>	<b>10 000 000</b>	<b>10 000 000</b>	<b>65 000 000</b>	<b>5 000 000</b>	<b>15 000 000</b>	<b>5 000 000</b>		
10	LAGOUENG II	Ouverture de l'axe routier Nepessoh jusqu'au Lycée de Baleng sur 3 Km pour désenclaver	Extension du réseau de branchement électrique basse tension sur l'axe Nepessoh	Extension du réseau CDE sur l'axe Nepessoh jusqu'au Lycée de Baleng sur 3 Km	Création construction et équipement d'une école primaire à Lagoueng II	Extension du réseau CDE du carrefour Medjiekam jusqu'à Ta'a Ndongou sur 3 Km	Construction d'un hangar et de 10 boutiques au marché du carrefour Medjiekam à Lagoueng II	Ouverture d'un point de vente communautaire des intrants agricoles et d'élevage au carrefour	Aménagement d'un site touristique au lac Ta'a Ndongou à Lagoueng II	Ouverture de l'axe routier Nepessoh jusqu'au Lycée de Baleng sur 3 Km pour désenclaver le quartier	Désenclaver la quartier

N°	Village	Rang projets sociaux prioritaires					Rang projets économiques prioritaires			Priorité des priorités	
		1 <sup>er</sup>	2 <sup>ème</sup>	3 <sup>ème</sup>	4 <sup>ème</sup>	5 <sup>ème</sup>	1 <sup>er</sup>	2 <sup>ème</sup>	3 <sup>ème</sup>	Intitulé	Justif.
		le quartier	jusqu'au Lycée de Baleng sur 3 Km					Medjiekam			
	<b>Coût</b>	<b>5 000 000</b>	<b>7 500 000</b>	<b>5 000 000</b>	<b>50 000 000</b>	<b>5 000 000</b>	<b>15 000 000</b>	<b>5 000 000</b>	<b>10 000 000</b>		
11	NDIONKOU I	Construction et équipement d'un bloc maternel à l'école maternelle de Fampi	Ouverture de l'axe routier Fô Medjo jusqu'au lycée Bilingue de Baleng sur 3 Km pour désenclaver la quartier	Extension du réseau CDE sur l'axe King Place Baleng jusqu'au pont limite avec Nefoloum sur 3 Km	Aménagement de la source d'eau de Tokoup à Ndionkou I	Construction d'un pont en matériaux définitifs sur l'axe Ndionkou I jusqu'à Fampi I	Construction d'un réseau triphasé à Ndionkou I	Construction de 5 boutiques au carrefour chefferie Dionkou I	Viabilisation de la voie d'accès à la carrière de pierre de Tokoup à Ndionkou I	Construction d'un réseau triphasé à Ndionkou I	Faciliter le développement des activités économiques
	<b>Coût</b>	<b>25 000 000</b>	<b>5 000 000</b>	<b>7 500 000</b>	<b>2 000 000</b>	<b>20 000 000</b>	<b>10 000 000</b>	<b>5 000 000</b>	<b>10 000 000</b>		
12	KING PLACE BANDENG	Extension du réseau de branchement électrique moyenne et basse tension sur l'axe ancienne barrière de pluie jusqu'au pont Djezokuou dans King Place	Réhabilitation de l'axe routier ancienne barrière de pluie jusqu'au pont Djezokuou dans King Place Bandeng sur 4 Km	Réhabilitation de l'axe routier King Place Bandeng jusqu'à la limite avec Bamegoum aéroport sur 5 km pour désenclaver un bassin de production	Création construction et équipement d'un établissement de l'enseignement technique à King Place Bandeng	Construction et équipement d'un bloc maternel à l'école maternelle de King Place Bandeng	Construction de 2 hangars et de 20 boutiques au marché de King Place Bandeng	Réfection du pont sur l'axe ancienne barrière de pluie au marché King Place	Ouverture d'un point de vente communautaire des intrants agricoles et d'élevage au marché King Place Bandeng	Extension du réseau de branchement électrique moyenne et basse tension sur l'axe ancienne barrière de pluie jusqu'au pont Djezokuou dans King Place Bandeng sur 4 Km	Améliorer les conditions de vie et faciliter le développement des activités économiques

N°	Village	Rang projets sociaux prioritaires					Rang projets économiques prioritaires			Priorité des priorités	
		1 <sup>er</sup>	2 <sup>ème</sup>	3 <sup>ème</sup>	4 <sup>ème</sup>	5 <sup>ème</sup>	1 <sup>er</sup>	2 <sup>ème</sup>	3 <sup>ème</sup>	Intitulé	Justif.
		Place Bandeng sur 4 Km									
	<b>Coût</b>	<b>20 000 000</b>	<b>8 000 000</b>	<b>15 000 000</b>	<b>70 000 000</b>	<b>25 000 000</b>	<b>30 000 000</b>	<b>5 000 000</b>	<b>5 000 000</b>		
13	TYO LAGOUENG I	Raccordement du village Tyo Lagoueng I au réseau de branchement électrique basse et moyenne tension à partir de Tougang II sur 7 Km	Création, construction et équipement d'un CSI à Tyo Lagoueng I	Création construction et équipement d'une école primaire à Tyo Lagoueng I	Construction d'un pont en matériaux définitifs sur la traversée au lieu dit carrefour palmier à Tyo Lagoueng I	Construction d'un point d'eau potable muni d'une pompe à motricité humaine au lieu dit carrefour église à Tyo Lagoueng I	Ouverture de l'axe routier Tyo Lagoueng I jusqu'au carrefour Lycée Tougang II sur 6 km pour désenclaver un bassin de production		Construction d'un hangar de marché au carrefour Medjo à Tyo Lagoueng I	Raccordement du village Tyo Lagoueng I au réseau de branchement électrique basse et moyenne tension à partir de Tougang II sur 7 Km	Améliorer les conditions de vie et faciliter le développement des activités économiques
	<b>Coût</b>	<b>25 000 000</b>	<b>65 000 000</b>	<b>50 000 000</b>	<b>20 000 000</b>	<b>10 000 000</b>	<b>30 000 000</b>		<b>7 000 000</b>		
14	DOUPE III	Création construction et équipement d'une école primaire à Doupé III	Raccordement du village Doupé II au réseau de branchement électrique basse et moyenne tension à partir de Famtchouet III sur 15 Km	Construction d'un point d'eau potable muni d'une pompe à motricité humaine au lieu dit carrefour Tchitchap à Doupé III	Construction et équipement de la SAR/SM de Doupé	Construction et équipement d'un foyer communautaire à Doupé III	Ouverture de la route Tchoupoughang Doupé II – Bayé sur 7 Km pour désenclaver un bassin de production	Réhabilitation de l'axe Mbatchou à Medjo sur 3 Km dans le village Doupé III	Construction d'un hangar de marché de Doupé III	Ouverture de la route Tchoupoughang Doupé II – Bayé sur 7 Km pour désenclaver un bassin de production	Améliorer les conditions de vie et désenclaver un bassin de production agricole



N°	Village	Rang projets sociaux prioritaires					Rang projets économiques prioritaires			Priorité des priorités	
		1 <sup>er</sup>	2 <sup>ème</sup>	3 <sup>ème</sup>	4 <sup>ème</sup>	5 <sup>ème</sup>	1 <sup>er</sup>	2 <sup>ème</sup>	3 <sup>ème</sup>	Intitulé	Justif.
	<b>Coût</b>	<b>50 000 000</b>	<b>100 000 000</b>	<b>10 000 000</b>	<b>70 000 000</b>	<b>15 000 000</b>	<b>30 000 000</b>	<b>7 000 000</b>	<b>15 000 000</b>		
15	TCHADA II	Construction et équipement de 6 salles de classe et un bloc administratif à l'EP de Tchada Foulbé	Reprofilage de l'axe routier marché Tchada I jusqu'à Taghang sur 5 Km	Construction d'un point d'eau potable muni d'une pompe à motricité humaine au lieu dit Mosquée Tchada II	Aménagement de la source d'eau à coté du domicile d'Abdoul Karim à Tchada II	Aménagement de la source d'eau de YESSUYEL à Tchada II	Raccordement du village Tchada II au réseau de branchement électrique basse et moyenne tension à partir de Ndionkou II sur 7 Km		Financement d'un projet communautaire sur l'élevage des petits ruminants à Tchada II	Construction et équipement de 6 salles de classe et un bloc administratif à l'EP de Tchada Foulbé	Faciliter l'accès à l'éducation
	<b>COÛT</b>	<b>70 000 000</b>	<b>5 000 000</b>	<b>10 000 000</b>	<b>1 000 000</b>	<b>1 000 000</b>	<b>30 000 000</b>		<b>5 000 000</b>		
16	BAKAJOU	Aménagement de la source d'eau à coté de MAKET Suzanne	Construction d'un point d'eau potable muni d'une pompe à motricité humaine à coté de TAFEN Thomas à BAKAJOU	Construction d'un point d'eau potable muni d'une pompe à motricité humaine au lieu dit « 2 ponts » à Bakajou	Création construction et équipement d'une école primaire à Bakajou	Construction en matériaux définitifs du pont de Ngurgo à « 2 ponts »	Reprofilage de l'axe routier King Place Bandeng jusqu'à Banefo Mifi sur 5 Km pour désenclaver un bassin de production dans Bakajou	Construction de 2 hangars au marché de Bakajou	Raccordement du village Bakajou au réseau de branchement électrique basse et moyenne tension à partir de Bamenkombou dans le Bamboutos sur 7 Km	Reprofilage de l'axe routier King Place Bandeng jusqu'à Banefo Mifi sur 5 Km pour désenclaver un bassin de production dans Bakajou	Désenclaver le bassin de production agricole
	<b>Coût</b>	<b>1 000 000</b>	<b>10 000 000</b>	<b>10 000 000</b>	<b>50 000 000</b>	<b>15 000 000</b>	<b>7 500 000</b>	<b>7 000 000</b>	<b>10 000 000</b>		
17	TYO VILLAGE IV	Construction en matériaux	Construction en matériaux	Ouverture de l'axe routier	Construction d'un point d'eau	Création, construction et			Extension du réseau de	Construction en matériaux définitifs d'un pont	Désenclaver le quartier

N°	Village	Rang projets sociaux prioritaires					Rang projets économiques prioritaires			Priorité des priorités	
		1 <sup>er</sup>	2 <sup>ème</sup>	3 <sup>ème</sup>	4 <sup>ème</sup>	5 <sup>ème</sup>	1 <sup>er</sup>	2 <sup>ème</sup>	3 <sup>ème</sup>	Intitulé	Justif.
		définitifs d'un pont sur la traversée à coté du lieu sacré dit « NELEM DJANG » à Tyo Village IV	définitifs d'un pont sur la traversée à coté Ta'a SADIO KAMGA à Tyo Village IV	carrefour SAHA DJIDJOU jusqu'à Nelson Mandela sur 2 Km dans Tyo Village IV	potable muni d'une pompe à motricité entre le bloc I et II dans Tyo Village IV	équipement d'une école maternelle dans Tyo Village IV			branchement électrique de l'usine ALIVET jusqu'au pont Ta'a SADIO KAMGA sur 1,5 Km dans Tyo Village IV	sur la traversée à coté du lieu sacré dit « NELEM DJANG » à Tyo Village IV	
	<b>Coût</b>	<b>7 500 000</b>	<b>7 500 000</b>	<b>10 000 000</b>	<b>10 000 000</b>	<b>25 000 000</b>			<b>10 000 000</b>		
18	FAMTCHOU ET III	Extension du réseau de branchement électrique basse tension du marché de Famtchouet III jusqu'à la limite avec Doupé I sur 3 Km	Ouverture de l'axe routier qui part du domicile de Joseph Fongang jusqu'à Loum Goudron sur 1,5 Km dans Famtchouet III	Aménagement de la source d'eau située derrière le domicile de Noussi André à Famtchouet III	Equipement du CSI de Famtchouet en petits matériels de soin (25 lits, 25 matelas, 1 frigo, 1 pèse personne, 1 brancard à roue)	Construction et équipement d'un bloc maternel à l'école maternelle de Famtchouet	Construction d'un hangar et de 10 boutiques au marché de Famtchouet III	Construction d'un réseau triphasé dans le village Famtchouet III	Construction et équipement d'une unité de fabrication de la provende pour l'élevage à Famtchouet III	Extension du réseau de branchement électrique basse tension du marché de Famtchouet III jusqu'à la limite avec Doupé I sur 3 Km	Améliorer les conditions de vie et faciliter le développement des activités économiques
	<b>Coût</b>	<b>7 500 000</b>	<b>5 000 000</b>	<b>1 000 000</b>	<b>2 000 000</b>	<b>25 000 000</b>	<b>15 000 000</b>	<b>30 000 000</b>	<b>50 000 000</b>		
19	SINGTE	Construction et équipement de 6 salles de classe à l'école	Créer construire et équiper une école maternelle publique à	Réhabilitation du point d'eau potable situé à l'entrée de	Construction et équipement d'un foyer communautaire dans le	Construction et équipement de 3 salles de classes au CES de	Reprofilage de l'axe routier limite Lagoueng II - Singté jusqu'à	Extension du réseau de branchement électrique basse et moyenne	Construction d'un hangar et de 10 Boutiques au marché de Singté	Construction et équipement de 6 salles de classe à l'école publique de Singté	Faciliter l'accès à une éducation de qualité dans la village

N°	Village	Rang projets sociaux prioritaires					Rang projets économiques prioritaires			Priorité des priorités	
		1 <sup>er</sup>	2 <sup>ème</sup>	3 <sup>ème</sup>	4 <sup>ème</sup>	5 <sup>ème</sup>	1 <sup>er</sup>	2 <sup>ème</sup>	3 <sup>ème</sup>	Intitulé	Justif.
		publique de Singté	Singté	la chefferie de Singté	village Singté	Singté	Medjo sur 11 Km	tension sur l'axe Tyo Lagoueng III jusqu'au carrefour Tandji à Singté sur 7 Km			
	<b>Coût</b>	<b>51 000 000</b>	<b>25 000 000</b>	<b>1 000 000</b>	<b>15 000 000</b>	<b>26 000 000</b>	<b>45 000 000</b>	<b>10 000 000</b>	<b>15 000 000</b>		
20	TOUGANG VILLAGE III	Construire et équiper un bloc maternel à l'école maternelle de Tougang Village III	Construction et équipement d'un bloc administratif à l'école maternelle de Tougang Village III	Construction et équipement de 6 salles de classe à l'école publique de Tougang Village III	Construction en matériaux définitifs un pont en contre bas sur la rivière Mangang dans Tougang Village III	Construction d'une clôture à l'EP de Tougang village III	Construction d'un réseau de branchement électrique triphasé dans Tougang village III	Viabilisation du lac TADIOGOU et construction autour des infra-structures de loisirs dans Tougang village III	Financement d'un projet communautaire d'élevage des porcs aux GIC des porciculteurs dans le Tougang village III	Construire et équiper un bloc maternel à l'école maternelle de Tougang Village III	Faciliter l'accès à une éducation de qualité dans la village
	<b>Coût</b>	<b>25 000 000</b>	<b>10 000 000</b>	<b>51 000 000</b>	<b>25 000 000</b>	<b>25 000 000</b>	<b>50 000 000</b>	<b>20 000 000</b>	<b>10 000 000</b>		
21	BAPI KING PLACE	Extension du réseau de branchement électrique basse tension sur l'axe BOBDA Emmanuel jusqu'au carrefour	Construction d'un point d'eau potable muni d'une pompe à motricité à l'EP de Bapi Chefferie	Construction et équipement d'un bloc maternel à l'école maternelle de Bapi	Construction du réseau d'adduction d'eau potable dans King Place Bapi avec installation de 4 bornes fontaines	Construction et équipement d'un logement pour le chef de centre de santé de Bapi	Reprofilage de l'axe King Place Bapi Jusqu'à la limite avec Lafé I sur 5 Km pour désenclaver le village	Ouverture de l'axe routier King Place Bapi jusqu'à Balatchouet en passant par le bloc I sur 3 Km	Construction d'un hangar et de 15 boutiques au marché de Bapi	Extension du réseau de branchement électrique basse tension sur l'axe BOBDA Emmanuel jusqu'au carrefour TAGHANG sur 2 Km dans Bapi King Place	Améliorer les conditions de vie et faciliter le développement des activités économiques

N°	Village	Rang projets sociaux prioritaires					Rang projets économiques prioritaires			Priorité des priorités	
		1 <sup>er</sup>	2 <sup>ème</sup>	3 <sup>ème</sup>	4 <sup>ème</sup>	5 <sup>ème</sup>	1 <sup>er</sup>	2 <sup>ème</sup>	3 <sup>ème</sup>	Intitulé	Justif.
		TAGHANG sur 2 Km dans Bapi King Place									
	<b>Coût</b>	<b>5 000 000</b>	<b>10 000 000</b>	<b>25 000 000</b>	<b>20 000 000</b>	<b>10 000 000</b>	<b>7 500 000</b>	<b>5 000 000</b>	<b>15 000 000</b>		
22	TYO LAGOUENG III	Construction et équipement d'un bloc maternel à l'école maternelle de Tyo Lagoueng	Construction en matériaux définitifs d'un pont sur la traversée au lieu dit Nkich Mekô dans Tyo Lagoueng III	Construction d'un point d'eau potable muni d'une pompe à motricité à Nepessoh dans Tyo Lagoueng III	Reprofilage de l'axe routier pont Nkich Mekô jusqu'au pont Maffo Tsegui en passant par le carrefour foyer à Tyo Lagoueng III sur 2,5 Km	Construction en matériaux définitifs d'un pont sur la traversée au lieu dit Maffo Tsegui dans Tyo Lagoueng III	Construction et équipement du foyer communautaire de Tyo Lagoueng	Construction d'un magasin de stockage des produits agricoles à Tyo Lagoueng III	Ouverture d'un point de vente des intrants agricoles et d'élevage au carrefour foyer à Tyo Lagoueng III	Construction et équipement d'un bloc maternel à l'école maternelle de Tyo Lagoueng	Faciliter l'accès à une éducation de qualité dans la village
	<b>Coût</b>	<b>25 000 000</b>	<b>15 000 000</b>	<b>10 000 000</b>	<b>10 000 000</b>	<b>10 000 000</b>	<b>30 000 000</b>	<b>15 000 000</b>	<b>5 000 000</b>		
23	BADIONTONG	Construction en matériaux définitifs d'un pont sur la traversée reliant « chez chaud » à la chefferie Bapi dans Badiontong	Extension du réseau de branchement électrique basse tension sur l'axe King Place Bapi – Chefferie Badiontong sur 2 Km	Construction d'un point d'eau potable muni d'une pompe à motricité au bloc A dans Badiontong	Création d'une école maternelle bilingue et construction du bloc maternel à Badiontong	Construction en matériaux définitifs d'un pont sur la traversée reliant le bloc B à Bazengam dans Badiontong	Reprofilage de l'axe 2 <sup>ème</sup> carrefour Badiontong jusqu'à la limite avec Bazengam sur 3 Km pour désenclaver le village Badiontong	Reprofilage de l'axe 1 <sup>er</sup> carrefour Badiontong jusqu'à la limite avec Bazengam sur 2 Km pour désenclaver le village Badiontong	Construction et équipement d'un foyer communautaire à Badiontong	Construction en matériaux définitifs d'un pont sur la traversée reliant « chez chaud » à la chefferie Bapi dans Badiontong	Désenclaver le village
	<b>Coût</b>	<b>15 000 000</b>	<b>7 500 000</b>	<b>10 000 000</b>	<b>25 000 000</b>	<b>10 000 000</b>	<b>15 000 000</b>	<b>10 000 000</b>	<b>15 000 000</b>		

N°	Village	Rang projets sociaux prioritaires					Rang projets économiques prioritaires			Priorité des priorités	
		1 <sup>er</sup>	2 <sup>ème</sup>	3 <sup>ème</sup>	4 <sup>ème</sup>	5 <sup>ème</sup>	1 <sup>er</sup>	2 <sup>ème</sup>	3 <sup>ème</sup>	Intitulé	Justif.
24	FAMTCHOUET I	Création, construction et équipement d'un établissement public pour l'enseignement technique à Famtchouet I	Création construction et équipement d'un CSI public à Famtchouet I	Construction et équipement de 4 salles de classe à l'EP de MFAP à Famtchouet	Création construction et équipement d'un centre de formation et de promotion de la femme et de la jeune fille à Famtchouet I	Construction en matériaux définitifs d'un pont reliant le bloc 3 à la savonnerie dans Famtchouet I	Construction d'un hangar et de 10 boutiques au marché de Famtchouet I	Construction des escaliers pour faciliter l'accès au site touristique de Meghang et Ngoungmetsong	Construction d'un réseau électrique triphasé dans le village Famtchouet I	Construction d'un hangar et de 10 boutiques au marché de Famtchouet I	Favoriser le développement des activités économiques
	<b>Coût</b>	<b>90 000 000</b>	<b>70 000 000</b>	<b>36 000 000</b>	<b>50 000 000</b>	<b>10 000 000</b>	<b>15 000 000</b>	<b>1 000 000</b>	<b>30 000 000</b>		
25	BAKELAC	Reprofilage de l'axe routier Cadeau jusqu'à Mazoh sur 2,5 Km dans Bakelac	Reprofilage de l'axe routier Cadeau jusqu'à Yokwé sur 4,5 Km dans Bakelac	Reprofilage de l'axe routier carrefour Yokwé jusqu'au carrefour Yéyé sur 3Km dans Bakelac	Raccordement du village Bakelac au réseau de branchement électrique moyenne et basse tension à partir de Bapi sur 10 Km	Construction d'un point d'eau potable muni d'une pompe à motricité au carrefour de la chefferie de Bakelac	Financement d'un projet communautaire d'élevage de poulets de chairs et porcs dans Bakelac		Construction et équipement d'un foyer communautaire à Bakelac	Reprofilage de l'axe routier Cadeau jusqu'à Mazoh sur 2,5 Km dans Bakelac	Désenclaver le village en vue de faciliter le déplacement des personnes et des biens
	<b>Coût</b>	<b>5 000 000</b>	<b>10 000 000</b>	<b>7 500 000</b>	<b>35 000 000</b>	<b>10 000 000</b>	<b>10 000 000</b>		<b>15 000 000</b>		
26	NEFOLOUM	Création, construction et équipement d'un CSI à	Création, construction et équipement d'une école	Construction d'un point d'eau potable muni d'une	Construction en matériaux définitifs d'un pont	Reprofilage de l'axe routier chefferie Nefoloum	Construction d'un hangar et de 10 boutiques au marché de	Construction et équipement d'un foyer communautaire		Création, construction et équipement d'un CSI à Nefoloum	Faciliter l'accès aux soins de santé dans le village

N°	Village	Rang projets sociaux prioritaires					Rang projets économiques prioritaires			Priorité des priorités	
		1 <sup>er</sup>	2 <sup>ème</sup>	3 <sup>ème</sup>	4 <sup>ème</sup>	5 <sup>ème</sup>	1 <sup>er</sup>	2 <sup>ème</sup>	3 <sup>ème</sup>	Intitulé	Justif.
		Nefoloum	primaire publique à Nefoloum	pompe à motricité au lieu dit « Pajé » à Nefoloum	sur la traversée reliant le village Nefoloum au CSI de Djetcha	jusqu'au carrefour Djetcha sur 5 Km avec servitude par Tèdieh	Nefoloum	ire à Nefoloum			
	<b>Coût</b>	<b>70 000 000</b>	<b>60 000 000</b>	<b>10 000 000</b>	<b>7 500 000</b>	<b>7 500 000</b>	<b>15 000 000</b>	<b>15 000 000</b>		<b>70 000 000</b>	
27	TOUGANG VI	Création, construction et équipement d'un CSI à Tougang VI (terrain disponible à Mebouti)	Création, construction et équipement d'un établissement public pour l'enseignement technique à Tougang VI (terrain disponible à Mebouti)	Construction et équipement d'un bâtiment de 3 salles de classe à l'EP de Tougang VI	Création d'une école maternelle publique et construction du bloc maternel à Tougang VI		Construction en matériaux définitifs d'un pont reliant Tougang VI à Tougang V pour faciliter le flux des personnes et des biens entre le quartier et la zone urbaine	Construction en matériaux définitifs d'un pont reliant Tougang VI à Koptchou pour faciliter le flux des personnes et des biens entre le quartier et la zone urbaine	Construction en matériaux définitifs d'un pont reliant à Mebouti pour faciliter le flux des personnes et des biens entre le quartier et la zone urbaine	Création, construction et équipement d'un CSI à Tougang VI	Faciliter l'accès aux soins de santé dans le village
	<b>Coût</b>	<b>70 000 000</b>	<b>90 000 000</b>	<b>26 000 000</b>	<b>25 000 000</b>		<b>15 000 000</b>	<b>15 000 000</b>	<b>15 000 000</b>		
28	NGONLE	Raccordement du village Ngonlé au réseau de branchement électrique moyenne et basse	Création d'une école maternelle publique et construction du bloc maternel à Ngonlé	Création, construction et équipement d'un CES à Ngonlé	Création, construction et équipement d'un CSI à Ngonlé	Nivellement de deux entrées du pont reliant le bloc 1 à Nkajou dans Ngonlé	Construction d'un point d'eau potable muni d'une pompe à motricité au bloc 2 à Ngonlé	Reprofilage de l'axe routier le bloc 2 au bloc 3 sur 2,5 Km dans Ngonlé	Construction et équipement d'un foyer communautaire à Ngonlé	Raccordement du village Ngonlé au réseau de branchement électrique moyenne et basse tension à partir de Dionkou II sur 7 Km	Améliorer les conditions de vie et faciliter le développement des activités économiques

N°	Village	Rang projets sociaux prioritaires					Rang projets économiques prioritaires			Priorité des priorités	
		1 <sup>er</sup>	2 <sup>ème</sup>	3 <sup>ème</sup>	4 <sup>ème</sup>	5 <sup>ème</sup>	1 <sup>er</sup>	2 <sup>ème</sup>	3 <sup>ème</sup>	Intitulé	Justif.
		tension à partir de Dionkou II sur 7 Km									
	<b>Coût</b>	<b>35 000 000</b>	<b>25 000 000</b>	<b>50 000 000</b>	<b>70 000 000</b>	<b>1 000 000</b>	<b>10 000 000</b>	<b>5 000 000</b>	<b>15 000 000</b>		
29	BAYE	Création, construction et équipement d'un CES à Bayé	Construction d'un réseau d'électrification par énergie renouvelable dans le village Bayé	Construction et équipement de 3 salles de classe à l'EP de Bayé	Construction et équipement d'un foyer communautaire à Bayé	Création et construction d'un poste de gendarmerie à bayé	Reprofilage de l'axe routier carrefour Bayé jusqu'à Toungou sur 6 Km pour désenclaver un bassin de production	Reprofilage de l'axe routier carrefour Bayé jusqu'à Doupé I sur 5 Km pour désenclaver un bassin de production	Ouvrir l'axe Bayé Doupé III sur 3 Km avec construction d'ouvrage de franchissement pour désenclaver un bassin de production	Reprofilage de l'axe routier carrefour Bayé jusqu'à Toungou sur 6 Km pour désenclaver un bassin de production	Désenclaver une zone de production
	<b>Coût</b>	<b>50 000 000</b>	<b>45 000 000</b>	<b>26 000 000</b>	<b>15 000 000</b>		<b>7 500 000</b>	<b>5 000 000</b>	<b>25 000 000</b>		
30	DOUPE I	Raccordement du village Doupé I au réseau de branchement électrique moyenne et basse tension à partir de Famtchouet III sur 7 Km	Construction d'un point d'eau potable muni d'une pompe à motricité humaine à l'EP de Doupé	Construction d'un point d'eau potable muni d'une pompe à motricité humaine au carrefour souvenir	Reprofilage de l'axe carrefour souvenir jusqu'à la ferme sur 4 Km dans Doupé I	Création d'un centre secondaire d'état civil à Doupé I	Construction d'un hangar et de 10 boutiques au marché Tchoupoughang à Doupé I	Reprofiler l'axe routier Carrefour Tchoupoughang jusqu'à Kieplan sur 8 km pour désenclaver le bassin de production		Raccordement du village Doupé I au réseau de branchement électrique moyenne et basse tension à partir de Famtchouet III sur 7 Km	Améliorer les conditions de vie et faciliter le développement des activités économiques
	<b>Coût</b>	<b>35 000 000</b>	<b>10 000 000</b>	<b>10 000 000</b>	<b>5 000 000</b>		<b>15 000 000</b>	<b>20 000 000</b>			

N°	Village	Rang projets sociaux prioritaires					Rang projets économiques prioritaires			Priorité des priorités	
		1 <sup>er</sup>	2 <sup>ème</sup>	3 <sup>ème</sup>	4 <sup>ème</sup>	5 <sup>ème</sup>	1 <sup>er</sup>	2 <sup>ème</sup>	3 <sup>ème</sup>	Intitulé	Justif.
31	LAGOUENG I	Dépannage du forage situé chez TACHOUP NDIE	Construction en matériaux définitif du pont sur le cours d'eau Maffo Tsegui	Réfection des bâtiments au CSI de Djetcha à Lagoueng III	Construction et équipement d'un foyer communautaire à Lagoueng I	Ouverture de l'axe routier Lagoueng I jusqu'à Nefoloum par Kamdem René sur 1 km	Construction d'un réseau triphasé dans le village Lagoueng I	Ouverture de l'axe routier Lagoueng I à Tyo Lagoueng passant par Tah Jié Tafopi sur 500m		Construction d'un réseau triphasé dans le village Lagoueng I	Améliorer les conditions de vie et favoriser le développement des activités économiques
	<b>Coût</b>	<b>1 500 000</b>	<b>15 000 000</b>	<b>5 000 000</b>	<b>15 000 000</b>	<b>5 000 000</b>	<b>25 000 000</b>	<b>3 000 000</b>			
32	FAMPI II	Raccordement du village Fampi II au réseau de branchement électrique moyenne et basse tension à partir de Dionkou I sur 5 Km	Construction d'un point d'eau potable muni d'une pompe à motricité humaine à Fampi II	Construction d'un point d'eau potable muni d'une pompe à motricité humaine chez Njiteyap Fampie II	Construction d'un point d'eau potable muni d'une pompe à motricité humaine à l'école CEBEC Fampie II	Construction et équipement d'un foyer communautaire à Fampi II	Construction d'un hangar au marché de CEGHANG	Création d'un point de vente des produits pétroliers à Fampi II	Financement d'un projet communautaire d'élevage des pondeuses au profit des GIC des femmes qui fonctionnent à Fampi II	Raccordement du village Fampi II au réseau de branchement électrique moyenne et basse tension à partir de Dionkou I sur 5 Km	Améliorer les conditions de vie et faciliter le développement des activités économiques
	<b>Coût</b>	<b>25 000 000</b>	<b>10 000 000</b>	<b>10 000 000</b>	<b>10 000 000</b>	<b>15 000 000</b>	<b>5 000 000</b>		<b>7 500 000</b>		
33	FAMPI I	Raccordement du village Fampi I au réseau de branchement électrique moyenne et	Construction d'un point d'eau potable muni d'une pompe à motricité humaine à	Construction d'un point d'eau potable muni d'une pompe à motricité humaine	Construction en matériaux définitifs d'un pont sur la traversée au cours d'eau	Construction en matériaux définitifs d'un pont à la limite Fampie I et Fampie II	Reprofilage de l'axe entrée Fampi I jusqu'à la limite avec Tchada I sur 7 Km dans Fampi I pour	Ouvrir une route l'axe principal église St Louis jusqu'à l'axe passant derrière la chefferie sur		Raccordement du village Fampi I au réseau de branchement électrique moyenne et basse tension à partir de Dionkou II sur 5	Améliorer les conditions de vie et faciliter le développement des activités économiques



N°	Village	Rang projets sociaux prioritaires					Rang projets économiques prioritaires			Priorité des priorités	
		1 <sup>er</sup>	2 <sup>ème</sup>	3 <sup>ème</sup>	4 <sup>ème</sup>	5 <sup>ème</sup>	1 <sup>er</sup>	2 <sup>ème</sup>	3 <sup>ème</sup>	Intitulé	Justif.
		basse tension à partir de Dionkou II sur 5 Km	Fampi I	chez Wafo Etienne après le poulailler	Messe derrière la chefferie	derrière église catholique Ste Marie	désenclaver le village	1 Km		Km	
	<b>Coût</b>	<b>25 000 000</b>	<b>10 000 000</b>	<b>10 000 000</b>	<b>10 000 000</b>	<b>15 000 000</b>	<b>7 500 000</b>				
34	KONTI I	Création construction et équipement d'une école primaire publique à Konti I	Extension du réseau de branchement basse et moyenne tension électrique sur l'axe Tante jusqu'à Nkonle sur 7 Km	Reprofilage de l'axe routier Tante jusqu'à Ngonlé sur 7 Km dans Konti I pour désenclaver le village	Equipement du CSI de Konti en matériel de soin et de fonctionnement (06 lits 06 matelas, 06 tablettes et 03 potences)	Construction d'un point d'eau potable muni d'une pompe à motricité humaine à Konti I	Construction d'un hangar au marché de Konti I	Financement d'un projet communautaire d'élevage des pondeuses au profit des GIC des femmes qui fonctionnent à Konti I	Reprofilage de l'axe routier Tante jusqu'à Ngonlé sur 7 km	Création construction et équipement d'une école primaire publique à Konti I	Faciliter l'accès à l'éducation dans le village
	<b>Coût</b>	<b>65 000 000</b>	<b>30 000 000</b>	<b>15 000 000</b>	<b>2 000 000</b>	<b>10 000 000</b>	<b>7 500 000</b>	<b>5 000 000</b>		<b>65 000 000</b>	
35	KEULEU	Construction d'un point d'eau potable muni d'une pompe à motricité humaine à Keuleu	Raccordement du village Keuleu au réseau de branchement électrique moyenne et basse tension à partir de Bamenkom bou sur 5	Construction et équipement d'un foyer communautaire à Keuleu	Reprofilage de l'axe routier marché Keuleu jusqu'à King Place Bandeng sur 7 Km	Création, construction et équipement d'un CES à Keuleu	Reprofilage de l'axe routier Keuleu jusqu'au pont Mifi sur 3,5 Km pour désenclaver un bassin de production	Ouverture d'un point de vente agréé des intrants agricoles à Keuleu	Financement des projets générateurs de revenus aux groupes de femmes de Keuleu	Construction d'un point d'eau potable muni d'une pompe à motricité humaine à Keuleu	Faciliter l'accès à l'eau potable dans le village

N°	Village	Rang projets sociaux prioritaires					Rang projets économiques prioritaires			Priorité des priorités	
		1 <sup>er</sup>	2 <sup>ème</sup>	3 <sup>ème</sup>	4 <sup>ème</sup>	5 <sup>ème</sup>	1 <sup>er</sup>	2 <sup>ème</sup>	3 <sup>ème</sup>	Intitulé	Justif.
			Km								
	<b>Coût</b>	<b>10 000 000</b>	<b>100 000 000</b>	<b>15 000 000</b>	<b>15 000 000</b>	<b>50 000 000</b>	<b>7 500 000</b>	<b>5 000 000</b>	<b>5 000 000</b>		
36	DIONKOU III	Construction d'un réseau de branchement triphasé dans Dionkou III	Construction d'un point d'eau potable muni d'une pompe à motricité humaine au bloc 4 à Dionkou	Reprofilage de l'axe routier Sheraton jusqu'à la limite avec Nefoloum dans Dionkou III sur 4 Km	Ouverture de l'axe routier qui part de Souop Mekueum jusqu'à Nembot Samuel sur 2 Km	Extension du réseau de branchement moyenne et basse tension électrique sur l'axe bloc 1 jusqu'au bloc 4 sur 2 km dans Dionkou III	Reprofilage de l'axe routier Dionkou III jusqu'à Sang – Sang sur 21 Km pour le désenclavement d'un bassin de production	Construction d'un magasin de stockage à Dionkou III		Construction d'un réseau de branchement triphasé dans Dionkou III	Améliorer les conditions de vie et faciliter le développement des activités économiques
	<b>Coût</b>	<b>30 000 000</b>	<b>10 000 000</b>	<b>7 500 000</b>	<b>5 000 000</b>	<b>5 000 000</b>	<b>50 000 000</b>	<b>15 000 000</b>			
37	KING PLACE BALENG	Extension du réseau d'eau CDE de l'entrée chefferie supérieure jusqu'au pont Sheraton sur 1km dans King Place Baleng	Construction et équipement du bloc maternel de l'Ecole maternelle de Dionkou dans King Place Baleng	Construction d'un réseau de branchement triphasé dans King Place Baleng	Installation de 4 lampadaires publics de l'entrée principale à la chefferie supérieure sur 250 m	Création et construction d'un Centre de Santé Intégré à King Place Baleng	Construction en matériaux définitifs d'un pont à Ta Sandio Kamga dans King Place Baleng pour faciliter le déplacement des biens et des personnes entre le village et la zone urbaine	Construction en matériaux définitifs d'un pont à Tagne kowan dans King Place Baleng pour faciliter le déplacement des biens et des personnes entre le village et la zone urbaine		Extension du réseau d'eau CDE de l'entrée chefferie supérieure jusqu'au pont Sheraton sur 1km dans King Place Baleng	Faciliter l'accès à l'eau potable dans les domiciles

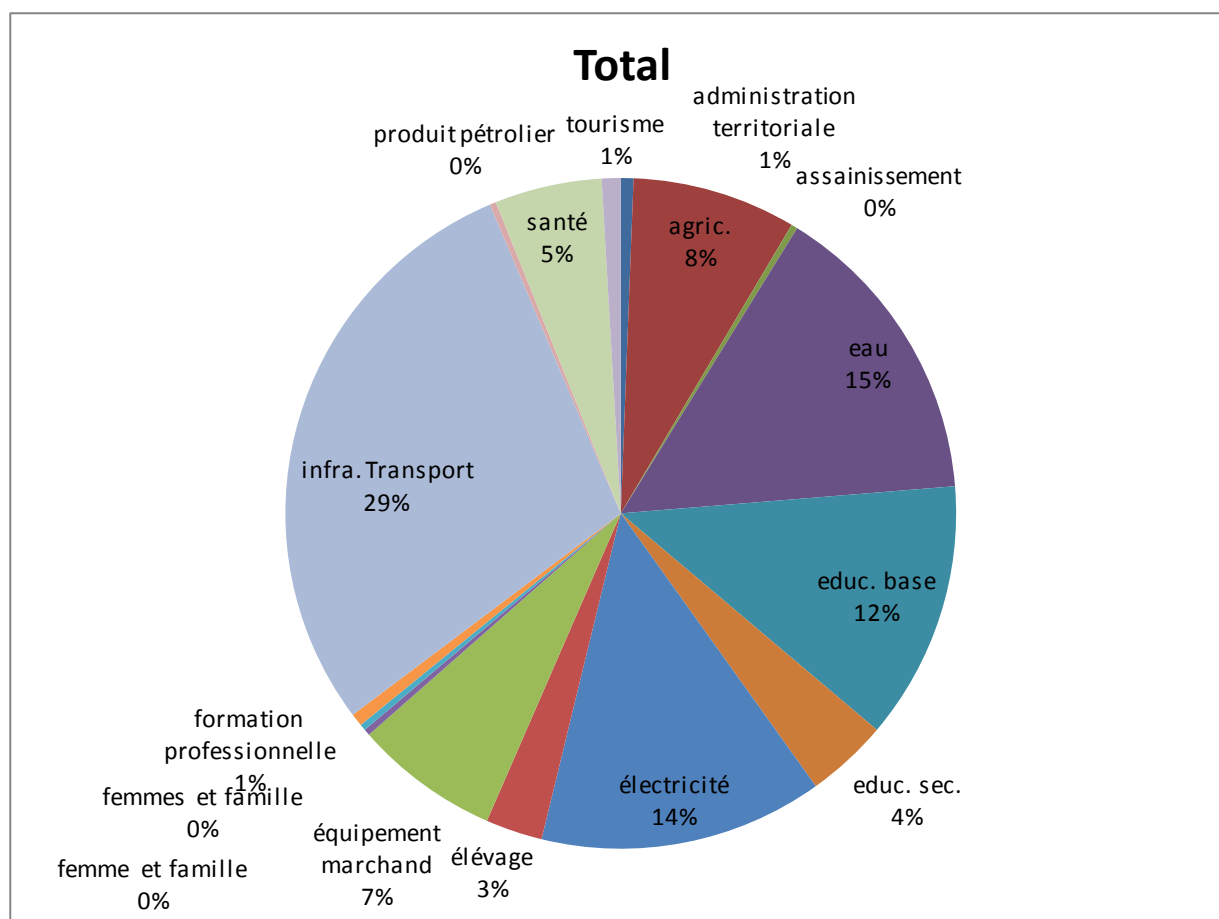
N°	Village	Rang projets sociaux prioritaires					Rang projets économiques prioritaires			Priorité des priorités	
		1 <sup>er</sup>	2 <sup>ème</sup>	3 <sup>ème</sup>	4 <sup>ème</sup>	5 <sup>ème</sup>	1 <sup>er</sup>	2 <sup>ème</sup>	3 <sup>ème</sup>	Intitulé	Justif.
	<b>Coût</b>	<b>5 000 000</b>	<b>25 000 000</b>	<b>30 000 000</b>	<b>1 000 000</b>	<b>70 000 000</b>	<b>15 000 000</b>	<b>15 000 000</b>			
38	BALATCHO UET	Reprofilage de l'axe principal du pont Fo Ndobe jusqu'au carrefour Laveng sur 5 km dans King Place Baleng	Création d'une école maternelle publique, construction et équipement d'un bloc maternel à Balatchouet	Construction d'un réseau d'adduction d'eau potable avec installation de 4 bornes fontaines à Balatchouet	Reprofilage de l'axe routier EP Balatchouet jusqu'à l'entrée de la chefferie Bapi sur 3 Km	Construction en matériaux définitifs du pont Fo Ndobe pour faciliter les déplacements dans Balatchouet					
	<b>Coût</b>	<b>7 500 000</b>	<b>25 000 000</b>	<b>20 000 000</b>	<b>10 000 000</b>	<b>15 000 000</b>					
39	DIONKOU II	Construction d'un bloc maternel à l'école maternelle de Fampie	Construction en matériaux définitifs du pont Métsué dans Dionkou II	Construction d'un point d'eau potable muni d'une pompe à motricité humaine lieu di Sheraton à Dionkou II	Construction et équipement d'un foyer communautaire à Dionkou II	Extension du réseau CDE sur l'axe contre en bas de l'EP de Fampie jusqu'à la limite avec Konti II sur 1,5 km	Construction d'un réseau triphasé dans le village			Construction d'un bloc maternel à l'école maternelle de Fampie	Faciliter l'accès à l'éducation dans le village
	<b>Coût</b>	<b>25 000 000</b>	<b>15 000 000</b>	<b>10 000 000</b>	<b>15 000 000</b>	<b>30 000 000</b>	<b>35 000 000</b>				
40	FAMTCHOU ET II	Construction d'un point d'eau potable muni d'une pompe à	Création d'une école maternelle bilingue et construction d'un bloc	Reprofilage de l'axe routier l'axe carrefour bas fond jusqu'au	Reprofilage de l'axe routier Téké Magwa jusqu'à Mouaffo sur	Reprofilage de l'axe routier Fah Mathieu jusqu'à Mouaffo	Construction et équipement d'un foyer communautaire à	Construction d'un hangar et de 10 boutiques au marché de Famtchouet		Construction d'un point d'eau potable muni d'une pompe à motricité humaine à Famtchouet II	Faciliter l'accès à l'eau potable

N°	Village	Rang projets sociaux prioritaires					Rang projets économiques prioritaires			Priorité des priorités	
		1 <sup>er</sup>	2 <sup>ème</sup>	3 <sup>ème</sup>	4 <sup>ème</sup>	5 <sup>ème</sup>	1 <sup>er</sup>	2 <sup>ème</sup>	3 <sup>ème</sup>	Intitulé	Justif.
		motricité humaine à Famtchouet II	maternel à Shouget dans Famtchouet II	bas fond sur 3 km dans Famtchouet pour désenclaver le bassin de production	2 km dans Famtchouet pour désenclaver le village	Etienne sur 2 km dans Famtchouet pour désenclaver le village	Famtchouet II	III			
	<b>Coût</b>	<b>10 000 000</b>	<b>25 000 000</b>	<b>10 000 000</b>	<b>5 000 000</b>	<b>5 000 000</b>	<b>15 000 000</b>	<b>15 000 000</b>			
41	TAKOUCHE	Construction d'un point d'eau potable muni d'une pompe à motricité humaine à l'EP de Takouche	Equipement en matériel de soin et de fonctionnement le CSI de Takouche	Construction et équipement de 2 salles de classe et du bloc administratif à l'EP de Takouche	Construction d'un point d'eau potable muni d'une pompe à motricité humaine à Sang Sang Takouche	Création d'une école maternelle et construction d'un bloc maternel à l'EP de Takouche	Construction en matériaux définitifs un pont reliant Takouche à Gouaya dans le Bamboutos pour désenclaver un bassin de production agricole	Raccordement du village Fampi I au réseau de branchement électrique moyenne et basse tension à partir de Dionkou II sur 15 Km		Construction d'un point d'eau potable muni d'une pompe à motricité humaine à l'EP de Takouche	
	<b>Coût</b>	<b>10 000 000</b>	<b>15 000 000</b>	<b>20 000 000</b>	<b>10 000 000</b>	<b>25 000 000</b>	<b>20 000 000</b>	<b>75 000 000</b>			
42	TCHITCHAP I	Bitumage de l'axe routier CEPEC Tougang au pont limitrophe avec Lagoueng II sur 2 km dans	Construction de la clôture de l'Ecole Publique de Tchitchap 1	Reprofilage de l'axe routier allant de l'Ecole Publique de Tchitchap 1 jusqu'à la MAETUR sur 800m pour désenclaver	Construction d'un pont en matériaux définitifs sur l'axe allant de l'Ecole Publique de Tchitchap 1 à la MAETUR	Construction d'un dalot pour la traversée derrière l'école privée FADAQ	construction d'un réseau de branchement en triphasé dans Tchitchap			??????	

N°	Village	Rang projets sociaux prioritaires					Rang projets économiques prioritaires			Priorité des priorités	
		1 <sup>er</sup>	2 <sup>ème</sup>	3 <sup>ème</sup>	4 <sup>ème</sup>	5 <sup>ème</sup>	1 <sup>er</sup>	2 <sup>ème</sup>	3 <sup>ème</sup>	Intitulé	Justif.
		Tchitchap		le quartier							
	<b>Coût</b>	<b>25 000 00</b>	<b>5 000 000</b>	<b>5 000 000</b>	<b>15 00 000</b>	<b>2 500 000</b>	<b>45 000 000</b>				
43	TYO VILLAGE I	Construction d'un pont en matériaux définitifs sur la traversée au lieu dit forêt sacrée dans Tyo village I	Construction du bloc maternel à l'EP de Tyo Village 1	Construction d'un bâtiment de salles de classe à 2 niveaux à l'EP de Tyo Village	Création et construction d'un Centre de Santé Intégré à Tyo Village 1	Création, construction et équipement d'un établissement public de l'enseignement technique à Tyo village I	construction d'un réseau de branchement en triphasé dans Tyo village I	Réfection de la route qui va de l'Hôpital Régional à la chefferie en passant par Terminus (2 km)		Construction d'un pont en matériaux définitifs sur la traversée au lieu dit forêt sacrée dans Tyo village I	Faciliter le déplacement des populations
	<b>Coût</b>	<b>15 000 000</b>	<b>25 000 000</b>	<b>72 000 000</b>	<b>75 000 000</b>	<b>90 000 000</b>	<b>45 000 000</b>	<b>100 000 000</b>			
44	TYO LAGOUENG II	Extension du réseau de branchement électrique basse tension sur l'axe carrefour foyer jusqu'au carrefour Fô Lo'on sur 2, 5 Km	Construction et équipement du foyer communautaire Fô Negou II de Tyo Lagoueng	Construction d'un point d'eau potable muni d'une pompe à motricité humaine au lieu dit carrefour petit coin à Tyo Lagoueng II	Construction du bloc maternel à l'école maternelle de Tyo Lagoueng	Création, Construction et équipement d'un CETIC à Tyo Lagoueng II	Ouverture et construction de l'axe routier carrefour lieu dit Petit coin jusqu'à Tyo Lagoueng I sur 3 Km pour désenclaver une zone de production dans Tyo Lagoueng II	Construction et mise en service de 01 toilette publique payante au lieu dit carrefour foyer à Tyo Lagoueng II	Construction et mise en service d'une unité d'exploitation et d'embouteillage d'eau minérale sur la source au lieu dit Fô Lo'on à Tyo Lagoueng II	Extension du réseau de branchement électrique basse tension sur l'axe carrefour foyer jusqu'au carrefour Fô Lo'on sur 2, 5 Km	Améliorer les conditions de vie dans le village
	<b>Coût</b>	<b>5 000 000</b>	<b>35 000 000</b>	<b>10 000 000</b>	<b>25 000 000</b>	<b>90 000 000</b>	<b>7 500 000</b>	<b>500 000</b>	<b>15 000 000</b>		

L'ensemble des priorités sociales et économiques exprimées par la population de la zone rurale concerne 16 secteurs ci-dessous présentés et pondérés.

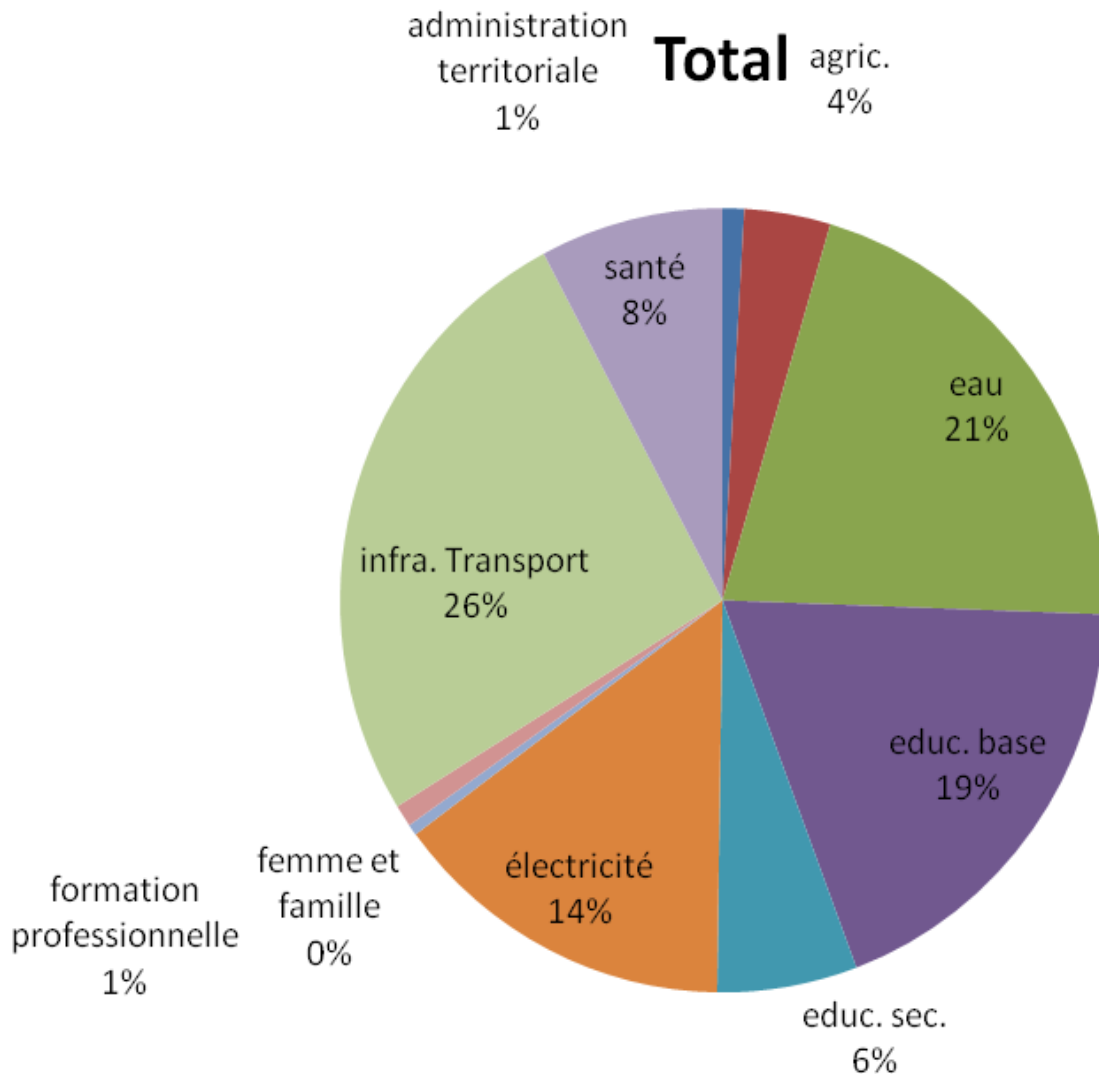
Secteurs	Somme de priorités globales
1. administration territoriale	2
2. agric.	26
3. assainissement	1
4. eau	49
5. educ. base	41
6. educ. sec.	13
7. électricité	45
8. élevage	9
9. équipement marchand	23
10. femme et famille	1
11. femmes et famille	1
12. formation professionnelle	2
13. infra. Transport	95
14. produit pétrolier	1
15. santé	17
16. tourisme	3
<b>Total général</b>	<b>329</b>



De manière globale les priorités de la population rural est s'exprime de comme suit : infrastructure de transports (29%), infrastructure hydraulique (15%), infrastructure de transport d'énergie électrique et d'éclairage public (14%), infrastructure et équipements de l'éducation de base (12%), agriculture (8%), infrastructure et équipements marchands (7%) et santé (5%).

Lorsqu'il faut considérer les priorités d'ordre social, elles concernent uniquement 10 secteurs. Les populations de la zone rural ont exprimé leurs besoins sociaux de la manière suivantes : infrastucture de transports (26%), infrastructue hydraulique (21%), infranstructure et équipement de l'éducation de base (21%), infrastructure de transport d'énergie électrique et d'éclairage public (14%), santé (8%), infranstructure et équipement des enseignement secondaire ( 6%), agriculture (4%), administration territoriale (1%) et formation professionnelle (1%).

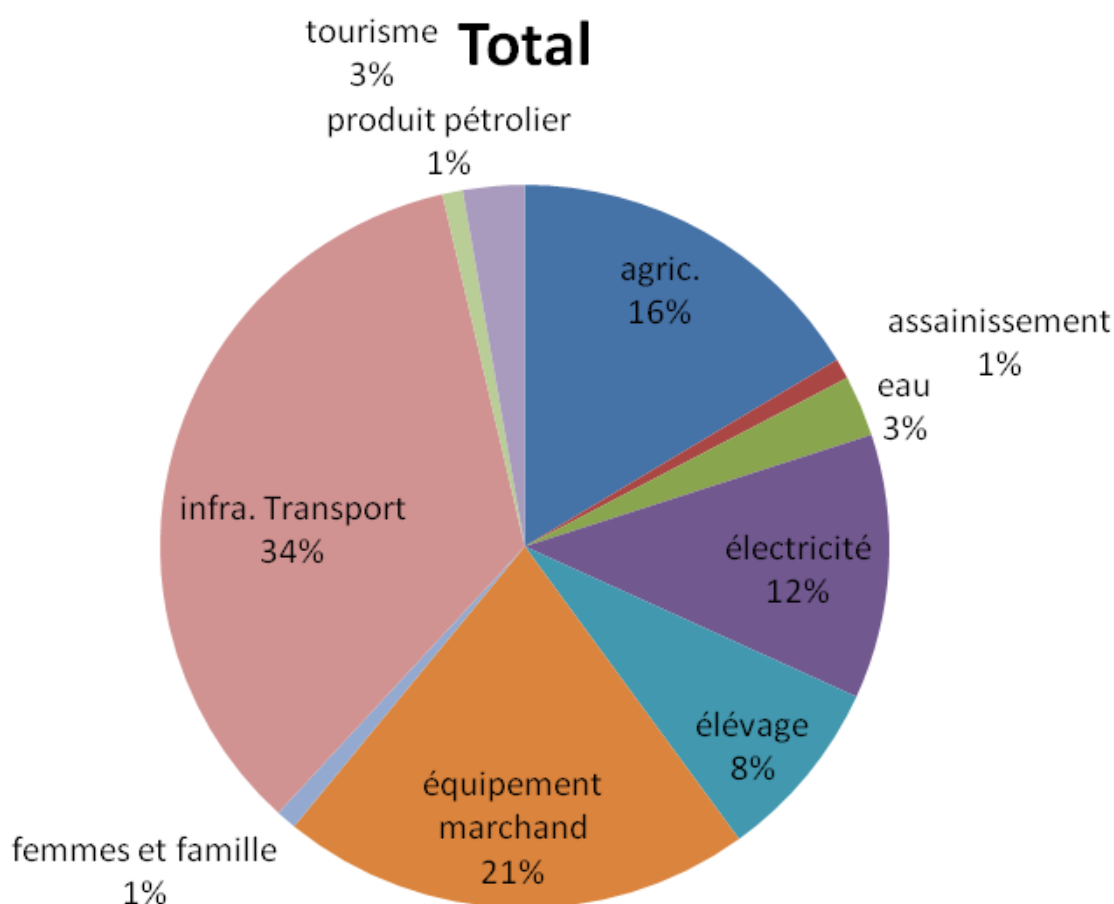
Secteurs	Somme de priorités
1. administration territoriale	2
2. agric.	8
3. eau	46
4. educ. base	41
5. educ. sec.	13
6. électricité	32
7. femme et famille	1
8. formation professionnelle	2
9. infra. Transport	57
10. santé	17



Les priorités de nature économique en milieu rural concerne exclusivement 10 secteurs dont les différents niveaux d'importance sont les suivants : infrastuctures de transports

(34%), infrastructure et équipements marchands (21%), agriculture (16%), infrastructure de transport d'énergie électrique et d'éclairage public (12%) élevage (8%), tourisme (3%), eau (3%).

Secteurs	Somme de priorités
1. agric.	18
2. assainissement	1
3. eau	3
4. électricité	13
5. élevage	9
6. équipement marchand	23
7. femmes et famille	1
8. infra. Transport	38
9. produit pétrolier	1
10. tourisme	3



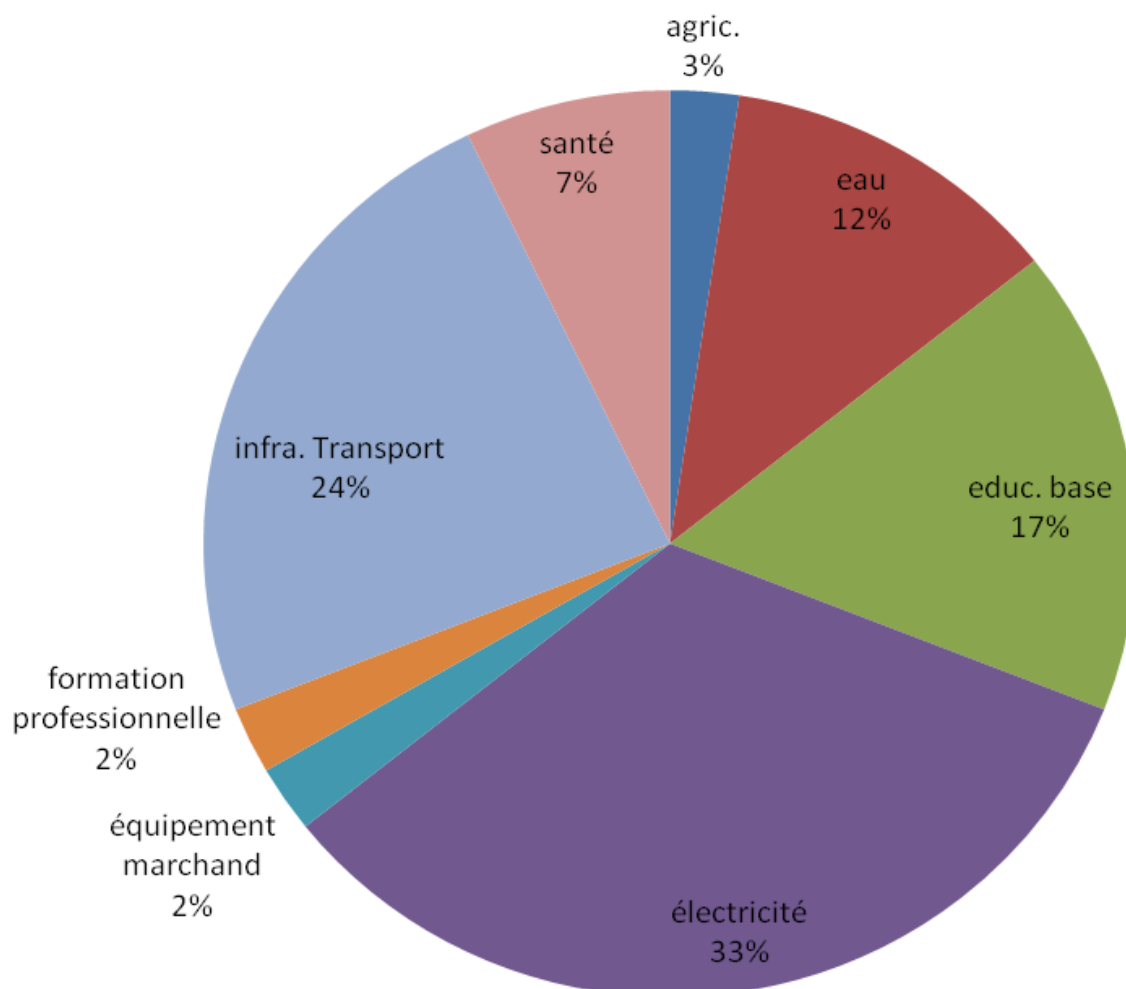
En ce qui concerne les priorités des priorités la population de la zone rurale estime prioritaire 8 secteurs dont les niveaux d'importance sont les suivants : infrastructure de transport d'énergie électrique et d'éclairage public (33%), infrastructure de transports (24%), infrastructures et équipements de l'éducation de base (17%), infrastructures hydrauliques (12%), santé (7%) , agriculture (3%), infrastructure et équipements marchands (2%) et formation professionnelle (2%).

Étiquettes de lignes	Somme de priorité
1. agric.	1



2. eau	5
3. educ. base	7
4. électricité	14
5. équipement marchand	1
6. formation professionnelle	1
7. infra. Transport	10
8. santé	3

## Total



## PLANIFICATION STRATEGIQUE

## 4 PLANIFICATION STRATEGIQUE

### 4.1 Vision et objectifs du PCD

#### 4.1.1 Vision du PCD

Promouvoir le développement économique, social et politique du territoire dans la commune à travers :

- l'amélioration des infrastructures routières sur l'ensemble du territoire de la commune,
- l'amélioration de l'accès des populations aux infrastructures sociales de base à savoir l'eau potable, l'électrification rurale, les soins de santé de qualité, l'enseignement de base et secondaire de qualité, et l'amélioration des conditions sociales de la petite enfance, etc.
- la protection de l'environnement et la gestion durable des sols,
- la facilitation du développement économique du territoire (développement du partenariat secteur privé et commune, financement des activités de production).

Dans une période de quatre ans (2015 à 2018), la commune de Bafoussam 2<sup>e</sup> envisage :

- une institution communale qui fonctionne bien et qui joue véritablement son rôle d'acteur central de la dynamique du développement local du territoire,
- une institution communale qui dans un partenariat avec le secteur privé, les services déconcentrés de l'Etat sur le territoire et les populations œuvrent ensemble pour l'amélioration du cadre et des conditions de vie des habitants,
- une institution communale logée dans un bâtiment propre à elle,
- un espace géographique où les ressources naturelles existantes sont mieux gérées pour bénéficier au développement de toute la collectivité dans une perspective durable,
- un territoire dans lequel le principe de participation est le maître mot pour tous les acteurs qui interviennent dans le processus de développement.

Et à l'horizon 2035

- un espace géographique où il fait bon vivre à travers une meilleure mobilité de personnes et des biens, de l'eau potable et la santé pour tous, et pénétration de l'énergie électrique de qualité.

Cette vision de développement définie par l'ensemble des acteurs sur le territoire de la commune de Bafoussam 2<sup>e</sup> est consignée dans une feuille de route qu'est le Plan Communal de développement.

#### 4.1.2 Objectifs du PCD

**Objectif global** : Doter la Commune d'un document de référence qui définit la vision de développement dans son espace géographique et qui envisage les actions à entreprendre à court moyen et long terme.

##### Objectifs spécifiques

- Identifier et planifier les actions à mettre en œuvre pour rendre plus opérationnelle l'institution communale,
- Identifier les actions à entreprendre pour booster les différents secteurs de développement dans l'espace géographique de la commune
- Mettre en place un cadre de concertation public - privé pour la mise en œuvre des activités inscrites dans le document de PCD
- Mettre en place une stratégie marketing en vue de la vulgarisation du document PCD et de la mobilisation des partenaires techniques et financiers pour la mise en œuvre du document de PCD.

## 4.2 Cadres logiques par secteur

### 4.2.1 Cadre logique de l'Institution Communale

**Problème central** : Difficulté pour l'institution communale à mener à bien ces missions sur le territoire

Logique d'intervention		Indicateur objectivement vérifiable	Source de vérification	Hypothèse de réalisation
<b>Objectif global</b>	Rendre l'institution communale plus opérationnelle et plus efficace dans l'accomplissement de ses missions			
<b>Objectifs spécifiques</b>	1-Rendre plus efficace le personnel et le fonctionnement des services et commissions au sein de l'institution communale	L'opérationnalité de chaque service et commission au sein de l'institution communale	Rapport d'activités des services et des commissions au sein de l'institution communale	Les services sont dotés de moyens humains, matériels et financiers adéquats
	2-Accroître d'au moins 30% les recettes propres de la commune	-Montant d'argent collecté au cours de l'année -Volume de l'assiette fiscale	Rapport d'activité de la recette municipale	Une stratégie est mise en place pour de mieux en mieux collecter les recettes propres
	3-Gérer efficacement le patrimoine communal	Les outils de gestion du patrimoine mis en place et utilisés	Rapport d'activité du comptable matière	L'équipement informatique est mis à la disposition du comptable matière
	4-Faire un usage approprié des moyens de communication mis en place par l'institution communale	Un plan de communication est élaboré et mis en application	Rapport d'activité du service de la communication	
<b>Résultats</b>	<b>R1.01</b> : Un personnel technique qualifié supplémentaire est recruté et a pris service au sein de l'institution communale	Tous les postes prévus dans l'organigramme structuré sont pourvus et fonctionnent	Rapport situation du personnel chez le SG	L'institution communale recrute effectivement le personnel
	<b>R2.01</b> : Le principe de gestion axée sur les résultats est institué dans tous les services au sein de l'institution communale	Chaque service élabore son plan d'action et produit régulièrement ses rapports d'activités	Document de plan d'action et rapport d'activité des services	Le SG fait un suivi effectif et organise régulièrement les réunions de coordination de services
	<b>R3.01</b> : 05 services sont dotés d'un matériel informatique adéquat pour leurs fonctionnements	Le service fonctionne normalement	Fiche de détenteur matériel du comptable matière	L'institution achète le matériel et équipement sollicité dans les services
	<b>R4.01</b> : Les adjoints au Maire et chaque personnel détiennent et maîtrisent leur cahier de charge en termes de responsabilité et de tâches à exécuter	Chacun à son poste de responsabilité sait et fait exactement ce qui est attendu de lui	Rapport d'activité produit par chacun à son poste	Le document de description de tâche soit suffisamment vulgarisé au sein du service

Logique d'intervention	Indicateur objectivement vérifiable	Source de vérification	Hypothèse de réalisation
<b>R5.01</b> : Les besoins en renforcement des capacités du personnel sont connus et un plan de renforcement des capacités est élaboré et validé par l'exécutif communal	Liste des besoins en renforcement des capacités et planning de mise œuvre	Rapport d'activité du SG	L'institution communale prend en compte dans son budget le renforcement des capacités du personnel
<b>R6.01</b> : Les réunions de coordination des services se tiennent au moins une fois par mois au sein de l'institution communale	Nombre de réunion de coordination de service tenue	Rapport ou PV des réunions	Le SG prend effectivement en main l'animation et la coordination des services
<b>R7.01</b> : Les éléments qui rentrent dans la motivation du personnel sont pris en compte à temps	Le personnel ne connaît pas d'arriérés d'avancement d'échelon ou de grade	Rapport du SG sur la situation du personnel	La commune dispose de moyens financiers pour la prise en charge immédiate de chaque effet financier
<b>R1.02</b> : Certaines sources locales de recettes non exploitées sont prises en compte dans le budget de la commune	Liste de nouvelles sources de recettes prise en compte dans le budget	Délibération du conseil municipal pour le vote du budget	
<b>R2.02</b> : Le fichier des contribuables est actualisé chaque année et sert de base pour l'élaboration du budget	Fichier de contribuable disponible	Rapport bureau des assiettes	
<b>R3.02</b> : Une stratégie est mise en place et appliquée pour collecter de plus en plus de recettes locales	Montant de recettes collectées	Rapport RM	
<b>R1.03</b> : Le fichier du patrimoine communal est actualisé et informatisé	Fichier actualisé disponible	Rapport du CM	
<b>R2.03</b> : Un matériel roulant, et informatique sont acquis pour le bon fonctionnement des services	Matériel roulant et informatique acquis et utilisés dans les services	Rapport du CM	L'institution communale dispose des moyens financiers
<b>R3.03</b> : Une réserve foncière d'au moins 50 ha est constituée et sécurisée au profit de l'institution communale	Titre foncier de la réserve constituée	Rapport CM	
<b>R1.04</b> : Les supports de communication (dépliants et bimensuel d'information) sont de nouveaux disponibles et accessibles aux publics	-Dépliants de présentation de la commune et ses réalisations disponibles -Bimensuel Bafoussam 2 info disponible -Site web de la commune mis à jour et fonctionnel	Service de la communication de Bafoussam Ile	Source de financement disponible auprès du service de la communication
<b>R2.04</b> : Une grille des programmes bien fournie est	Le niveau d'audience de la radio	Service de la	Un personnel qualifié est mis à la

Logique d'intervention		Indicateur objectivement vérifiable	Source de vérification	Hypothèse de réalisation	
	élaborée et mise en application à la radio communautaire de Bafoussam Ile	communautaire de Bafoussam Ile	communication de Bafoussam Ile	disposition de la radio communautaire de Bafoussam Ile	
<b>Activités</b>		<b>Moyens (Tâches)</b>	<b>Coût</b>	<b>Condition préalable de réalisation</b>	
	<b>A1.R1.01</b> : Recrutement du personnel technique qualifié supplémentaire (Cf. DIC)	Requérir l'approbation de la tutelle communale pour le recrutement	A déterminer	Disponibilités des moyens financiers pour la prise en charge du personnel	
		Lancer l'appel à candidature	A déterminer		
		Recruter le personnel	A déterminer		
	<b>Sous total A1.R1.01</b>				
	<b>A2.R1.01</b> : Création d'un service informatique au sein de l'institution communale	Préparer le cahier de charges du service et inscrire le service dans l'organigramme fonctionnel de la commune	A déterminer	Disponibilité des ressources financières pour faire fonctionner le service	
		Acquérir le matériel et équipement nécessaire	A déterminer		
		Recruter le personnel	A déterminer		
	<b>Sous total A2.R1.01</b>				
	<b>A1.R2.01</b> : Institution au sein des services de la commune du principe de gestion axée sur les résultats	Organiser un atelier de formation des chefs de service sur le concept de gestion axée sur les résultats	A déterminer		
		Accompagner chaque service à l'élaboration de son plan d'action	A déterminer		
		Coordonner et suivre la mise en œuvre des plans d'action	A déterminer		
		Instruire à chaque chef de service la production d'un rapport trimestriel et annuel des activités	A déterminer		
	<b>Sous total A1.R2.01</b>				
	<b>A1.R3.01</b> : Equipement des bureaux en matériel informatique et mobilier	Identification des besoins par service	A déterminer	L'institution dispose des ressources financières pour l'achat	
		Commande et réception du matériel et mobilier	A déterminer		
Mise à la disposition des services nécessaires		A déterminer			
Acquisition d'un groupe électrogène /source énergie alternative pour alimenter la commune		A déterminer			
<b>Sous total A1.R3.01</b>					
<b>A1.R4.01</b> : Elaboration d'un cahier de charges détaillées des tâches des adjoints en lien avec les	Prendre l'acte délégué de pouvoir aux adjoints	A déterminer			

Logique d'intervention		Indicateur objectivement vérifiable	Source de vérification	Hypothèse de réalisation
responsabilités déléguées		Préparer pour chaque adjoint un document de description détaillée des tâches	A déterminer	
		Formaliser le document et mettre à la disposition des concernés	A déterminer	
		Mettre en place un mécanisme de suivi évaluation de la mise en œuvre des tâches par chaque concerné	A déterminer	
<b>Sous total A1.R4.01</b>				
<b>A1.R5.01</b> : Mise en place d'un plan de renforcement des capacités du personnel au sein de l'institution (Cf. DIC)		Actualiser dans chaque service les besoins en renforcement des capacités du personnel	A déterminer	L'institution prend en compte dans son budget le plan de renforcement des capacités du personnel
		Planifier la mise en œuvre	A déterminer	
		Mettre en place un dispositif pour suivre et évaluer la mise en application des formations reçues	A déterminer	
		Créer un centre de documentation interne	A déterminer	
<b>Sous total A1.R5.01</b>				
<b>A2.R5.01</b> : Inscription de la Commune au Programme d'Accompagnement pour la Performance des Employés offert par le MINEFOP		Actualiser dans chaque service les besoins en renforcement des capacités du personnel	A déterminer	
		Monter et déposer le dossier à la DR/MINEFOP	A déterminer	
<b>Sous total A2.R5.01</b>				
<b>A1.R6.01</b> : Tenue des réunions de coordination des services au sein de l'institution		Elaborer un calendrier des dates de réunions et mettre à la disposition de chaque chef de service	A déterminer	Le SG prend effectivement en main l'animation et la coordination des services
		Organiser et animer la réunion des services	A déterminer	
		Produire un compte rendu et mettre à la disposition du Maire	A déterminer	
<b>Sous total A1.R6.01</b>				
<b>A1.R7.01</b> : Tenue chaque année de la session paritaire pour l'avancement du personnel		Organiser la tenue de la session	A déterminer	La commune dispose de moyens financiers pour la prise en charge immédiate de chaque effet
		Tenir la session et publier les résolutions concernant l'avancement du personnel	A déterminer	

Logique d'intervention		Indicateur objectivement vérifiable	Source de vérification	Hypothèse de réalisation
		Prendre en compte les effets financiers des avancements	A déterminer	financier
	<b>Sous total A1.R7.01</b>			
	<b>A1.R1.02</b> : Prise en compte des sources de recettes non exploitées dans le budget	Identifier les sources de recettes locales non exploitées	A déterminer	Les sources de recettes sont identifiées et prises en compte dans le budget
		Soumettre son approbation au conseil municipal	A déterminer	
		Mettre en place et appliquer un mécanisme approprié de collecte de ces recettes	A déterminer	
	<b>Sous total A1.R1.02</b>			
	<b>A1.R2.02</b> : Actualisation tous les 2 ans du fichier des contribuables dans la commune	Organiser les descentes sur le terrain pour identifier les nouveaux contribuables et sortir du fichier ceux qui n'existent plus	A déterminer	
		Mettre à jour le fichier et en faire usage	A déterminer	
	<b>Sous total A1.R2.02</b>			
	<b>A1.R3.02</b> : Mise en place d'une stratégie pour maximiser la collecte des recettes propres	Organiser un atelier de réflexion et d'analyse de la stratégie de collecte actuellement mise en application	A déterminer	
		Identifier les points fort et points faibles	A déterminer	
		Adopter une stratégie pour corriger les points faibles	A déterminer	
		Elaborer un plan d'action de collecte	A déterminer	
		Doter les acteurs en charge de la collecte des moyens appropriés pour opérer	A déterminer	
		Suivre et évaluer à échéance précise le niveau de collecte	A déterminer	
	<b>Sous total A2.R1.02</b>			
	<b>A1.R1.03</b> : Actualisation et informatisation du fichier patrimoine de la commune	Organiser un inventaire systématique de tout le patrimoine de la commune	A déterminer	Le service de la comptabilité matière dispose d'un outil informatique
		Saisir dans une base de données informatique le patrimoine de la commune	A déterminer	



Logique d'intervention	Indicateur objectivement vérifiable	Source de vérification	Hypothèse de réalisation
<b>Sous total A1.R1.O3</b>			
<b>A1.R2.O3</b> : Acquisition d'un Véhicule de liaison 4x4 pick up 24 000000	Commander le pick up		L'institution dispose des moyens financiers pour l'achat
	Sélectionner un fournisseur		
	Acquérir le pick up		
	Mettre en circulation		
<b>Sous total A1.R2.O3</b>		<b>24 000 000</b>	
<b>A1.R2.O3</b> : Acquisition d'un parc d'engin pour la réhabilitation des routes dans la commune (pelle, niveleuse, compacteur, bulldozer)	Réaliser les études de faisabilité	A déterminer	L'institution dispose des moyens financiers pour l'achat
	Sélectionner un fournisseur	A déterminer	
	Acquérir les engins	A déterminer	
<b>Sous total A2.R2.O3</b>			
<b>A3.R2.O3</b> : Acquisition de 10 ordinateurs de bureau et accessoires	Passer la commande des ordinateurs		L'institution dispose des moyens financiers pour l'achat
	Sélectionner un fournisseur		
	Acquérir les ordinateurs		
	Mettre à la disposition des services nécessiteux		
<b>Sous total A3.R2.O3</b>		<b>5 000 000</b>	
<b>A4.R2.O3</b> : Construire une salle de spectacle	Monter le DAO		
	Lancer l'appel d'offre		
	Recruter le contractant		
	Exécuter les travaux		
	Réceptionner le marché		
<b>Sous total A4.R2.O3</b>		<b>100 000 000</b>	
<b>A1.R3.O3</b> : Constitution d'une réserve foncière de 100 ha dans la commune	Délimiter l'espace communal dans le centre administratif		L'institution dispose des moyens financiers pour l'acquisition
	Prendre attache avec les services des domaines, cadastre et affaires foncières		
	Lancer les procédures d'acquisition		
	Acquérir et sécuriser la réserve		
<b>Sous total A1.R3.O3</b>		<b>100 000 000</b>	
<b>A2.R3.O3</b> : Acquisition de la réserve forestière de Baleng	Suivre le dossier de demande d'acquisition transmis à l'autorité compétente	A déterminer	Le MINFOF cède la réserve à la commune
	Acquérir la réserve forestière	A déterminer	
	Elaborer un plan simple de gestion	A déterminer	

Logique d'intervention	Indicateur objectivement vérifiable	Source de vérification	Hypothèse de réalisation
	Gérer la réserve	A déterminer	
<b>Sous total A2.R3.O3</b>			
<b>A1.R1.O4</b> : Actualisation des dépliants de présentation de la commune et ses réalisations	Identifier et capitaliser les informations et réalisation à mettre sur les dépliants	A déterminer	Le service de la communication dispose des moyens financiers et matériels pour faire ce travail
	Produire les dépliants	A déterminer	
	Mettre à la disposition du grand public	A déterminer	
<b>Sous total A1.R1.O4</b>			
<b>A2.R1.O4</b> : Relance de la production du bimensuelle d'information Bafoussam 2 Info	Préparer une maquette	A déterminer	Le service de la communication dispose des moyens financiers, matériels et humains pour faire ce travail
	Collecter les informations pour monter le journal	A déterminer	
	Produire les journaux et mettre à la disposition des lecteurs	A déterminer	
<b>Sous total A2.R1.O4</b>			
<b>A3.R1.O4</b> : Mise à jour du site web de la commune	Recruter un web master	A déterminer	Le service de la communication dispose des moyens financiers, matériels et humains pour faire ce travail
	Régler tous les coûts afférents au fonctionnement du site	A déterminer	
	Mettre le site à jour	A déterminer	
<b>Sous total A3.R1.O4</b>			
<b>A1.R2.O4</b> : Mise à la disposition des auditeurs de la radio communautaire de Bafoussam Ile d'une grille des programmes alléchante	Recruter du personnel qualifié	A déterminer	
	-Elaborer la grille de programme et la valider	A déterminer	
	Lancer et animer les programmes à la radio	A déterminer	
<b>Sous total A1.R2.O4</b>			
<b>Total général</b>		<b>229 000 000</b>	

## 4.2.2 CADRES LOGIQUES PAR SECTEUR

### 4.2.2.1 CADRE LOGIQUE SECTEUR MINADER

**Problème** : Difficultés pour les producteurs à développer une agriculture rentable dans la commune

Logique d'intervention		Indicateur objectivement vérifiable	Source de vérification	Hypothèse de réalisation
<b>Objectif global</b>	Contribuer à l'accroissement des rendements agricoles dans la commune			
<b>Objectifs spécifiques</b>	<b>O1</b> -Renforcer les capacités des producteurs dans la commune sur les techniques de productions, l'amélioration de la fertilité du sol et les éduquer sur les procédures de mutation des GICs en Coopérative	-Nombre de session de formation organisée et thématiques développées -Nombre de parcelles de démonstration des techniques agro forestières mises en place	-Rapport de formation produit par les services d'encadrement dans la commune (DAADR, PA, CEAC)	Les sources de financements sont disponibles pour la réalisation des sessions de formation et de sensibilisation
		-Nombre de réunion d'information tenue sur les procédures de création de coopérative	Rapport d'activités des services d'encadrement dans la commune (DAADR, PA, CEAC)	Les sources de financements sont disponibles pour sensibiliser les organisations des producteurs dans la démarche
	<b>O2</b> -Rapprocher les services d'encadrement des producteurs dans la commune et rendre plus opérationnel ceux qui existent déjà	-Nombre de nouveaux postes agricoles créés et qui fonctionnent dans la commune	Décision ministérielle portant création des nouveaux postes agricoles	La demande de création est montée et transmise au MINADER par la DAADR de Bafoussam Ile
		-Liste des services construits et équipés dans la commune et relevant du MINADER	-Rapport d'activité DAADR	Le MINADER inscrit la construction et l'équipement des services dans son BIP
	<b>O3</b> -Construire 7 magasins de stockage dans la commune de Bafoussam Ile	-Nombre de magasin de stockage construit dans la commune	Liste des villages bénéficiaires de la construction d'un magasin de stockage	Le MINADER inscrit dans son BIP la construction des magasins de stockage de Bafoussam Ile
<b>O4</b> -Aménager les voies d'accès dans les bassins de production agricole dans la commune de Bafoussam Ile	Nombre de Km de routes aménagés	-Rapport d'activités de la Section Départementale de Génie Rural	Le MINADER inscrit dans son BIP l'entretien des pistes de collecte dans la commune de Bafoussam Ile	
<b>Résultats</b>	<b>R1.O1</b> : 15 000 actifs agricoles dans la commune maîtrisent les techniques culturales	Les pratiques faites par les actifs agricoles dans leurs exploitations	Rapport d'activités des services d'encadrement	

Logique d'intervention	Indicateur objectivement vérifiable	Source de vérification	Hypothèse de réalisation
modernes		dans la commune (DAADR, PA, CEAC)	
<b>R2.01</b> : 100 actifs agricoles dans la commune sont formés aux pratiques agro forestières et à la fabrication du compost et les mettent en application	Liste des actifs agricoles formés par village dans la zone rurale	Rapport d'activités des services d'encadrement dans la commune (DAADR, PA, CEAC)	Les sources de financements sont disponibles
<b>R3.01</b> : 100 parcelles d'expérimentation sur les pratiques agro forestières sont mises en place dans la commune	Liste des parcelles et leur localisation dans la commune	Rapport d'activités des services d'encadrement dans la commune (DAADR, PA, CEAC)	Moyens financiers disponibles pour la mise en place des parcelles
<b>R4.01</b> : Les producteurs dans 44 villages de la zone rurale de Bafoussam Ile connaissent les procédures de création des coopératives et de mutation des GICs en coopérative, ainsi que la politique agricole et les appuis mis en place par le MINADER	-Nombre de GIC transformé en coopérative dans la commune -Liste des nouvelles coopératives créées et opérationnelles dans la commune	Rapport d'activités des services d'encadrement dans la commune (DAADR, PA, CEAC)	Les producteurs montent et transmettent leur dossier de création de coopératives ou de mutation de GIC en coopérative au service Régional COOP/GIC
<b>R1.02</b> : 07 nouveaux postes agricoles sont créés, construits et fonctionnent dans la commune d'arrondissement de Bafoussam Ile	-Décision de création -Poste agricole fonctionnel	Rapport d'activités de la DAADR	Le MINADER juge nécessaire la création
<b>R2.02</b> : La DAADR de Bafoussam Ile est construite et équipée	DAADR d'arrondissement de Bafoussam Ile est opérationnelle dans son nouveau bâtiment	-PV de réception des travaux - Rapport d'activités DAADR	Le MINADER inscrit la construction et l'équipement de la DAADR dans son BIP
<b>R3.02</b> : Le poste agricole de Bapi est construit et équipé	Le poste agricole de Bapi est opérationnel dans son nouveau bâtiment	-PV de réception des travaux - Rapport d'activités du CPA	Le MINADER inscrit la construction et l'équipement du poste agricole dans son BIP
<b>R4.02</b> : Le poste agricole de Bandeng est construit et équipé	Le poste agricole de Bandeng est opérationnel dans son nouveau bâtiment	-PV de réception des travaux - Rapport d'activités du CPA	Le MINADER inscrit la construction et l'équipement du poste agricole dans son BIP
<b>R5.02</b> : Le poste agricole de Tchada est construit et équipé	Le poste agricole de Tchada est opérationnel dans son nouveau bâtiment	-PV de réception des travaux	Le MINADER inscrit la construction et l'équipement

Logique d'intervention	Indicateur objectivement vérifiable	Source de vérification	Hypothèse de réalisation
		- Rapport d'activités du CPA	du poste agricole dans son BIP
<b>R6.02</b> : Le poste agricole de Doupé est construit et équipé	Le poste agricole de Doupé est opérationnel dans son nouveau bâtiment	-PV de réception des travaux - Rapport d'activités du CPA	Le MINADER inscrit la construction et l'équipement du poste agricole dans son BIP
<b>R7.02</b> : Le poste agricole de Famtchouet est construit et équipé	Le poste agricole de Famtchouet est opérationnel dans son nouveau bâtiment	-PV de réception des travaux - Rapport d'activités du CPA	Le MINADER inscrit la construction et l'équipement du poste agricole dans son BIP
<b>R8.02</b> : Le poste agricole de Bayé est construit et équipé	Le poste agricole de Bayé est opérationnel dans son nouveau bâtiment	-PV de réception des travaux - Rapport d'activités du CPA	Le MINADER inscrit la construction et l'équipement du poste agricole dans son BIP
<b>R10.02</b> : Le poste agricole de Singté est construit et équipé	Le poste agricole de Singté est opérationnel dans son nouveau bâtiment	-PV de réception des travaux - Rapport d'activités du CPA	Le MINADER inscrit la construction et l'équipement du poste agricole dans son BIP
<b>R11.02</b> : Le CEAC de Lafé Baleng est construit, équipé et fonctionne	CEAC de Lafé Baleng est opérationnel dans son nouveau bâtiment	-PV de réception des travaux - Rapport d'activités du CPA	Le MINADER inscrit la construction et l'équipement du CEAC dans son BIP
<b>R1.03</b> : 07 magasins de stockage sont construits dans la commune	01 magasin de stockage construit et opérationnel à Badiontong, Bayé, Bazengam, Doupé II, Famtchouet I, Lafé I, Nefoloum,	-PV de réception des travaux	Le MINADER budgétise la construction des magasins de stockage dans la commune de Bafoussam Ile
<b>R1.04</b> : Les voies d'accès dans les bassins de production dans 10 villages en zone rurale dans la commune sont réhabilitées	Nombre de km de routes réhabilités dans chacun des villages suivants Bapi, Bandeng, Takouche, Banefo Mifi, Tchada, Konti II, Bayé, Tyo Lagoueng I, Doupé III, Famtchouet	Rapport d'activités SDGRAC (Section Départementale de Génie Rural et d'Amélioration du Cadre de Vie)	
<b>Activités</b>	<b>Tâches</b>	<b>Coût</b>	<b>Conditions préalables de réalisation</b>

Logique d'intervention	Indicateur objectivement vérifiable	Source de vérification	Hypothèse de réalisation
A1.R1.O1 : Organisation dans 44 villages de la zone rurale d'un atelier de formation de 02 jours sur les techniques culturales modernes	Mission de préparation de la session de formation dans chaque village (frais de transport + Perdiem)		La DAADER inscrit l'activité dans son plan d'action et mobilise les moyens nécessaires pour la mise en œuvre effective
	Acquisition du matériel pédagogique pour la formation		
	Descente dans chaque village pour l'animation de l'atelier de formation		
<b>Sous total A1.R1.O1</b>		<b>440 000</b>	
A1.R2.O1 : Organisation dans chaque poste agricole 01 session de formation sur les techniques d'agro foresteries et de fabrication du compost	Mission de préparation de la session de formation dans chaque village (frais de transport + Perdiem)		La DAADER inscrit l'activité dans son plan d'action et mobilise les moyens nécessaires pour la mise en œuvre effective
	Acquisition du matériel pédagogique pour la formation		
	Descente dans chaque village pour l'animation de l'atelier de formation		
<b>Sous total A1.R2.O1</b>		<b>6 000 000</b>	
A1.R3.O1 : Mise en place et conduite de 100 sites de démonstration sur la pratique agro forestière et la fabrication du compost dans la commune	Mission d'identification des sites d'expérimentation dans les villages (Transport et perdiems)		Sources de financement disponible
	Achat des semences de légumineuse		
	Suivi mise en place et conduite des parcelles dans les villages (Transport et perdiems)		
<b>Sous total A1.R3.O1</b>		<b>10 000 000</b>	
A1.R4.O1 : Organisation dans 44 villages d'un atelier d'information sur la nouvelle loi coopérative et les procédures de mutation du GIC en coopérative	Mission de préparation dans les villages (Transport + perdiems)		La DAADR inscrit l'activité dans son plan d'action et mobilise les moyens nécessaires pour la mise en œuvre effective
	Animation atelier d'information et de sensibilisation dans chaque village		
<b>Sous total A1.R4.O1</b>		<b>4 400 000</b>	
A1.R1.O2 : Demande de la création de 07 nouveaux postes agricoles dans la commune d'arrondissement de Bafoussam Ile	Identifier dans chaque village concerné un site pour la construction du poste agricole et y obtenir un certificat de donation		

Logique d'intervention	Indicateur objectivement vérifiable	Source de vérification	Hypothèse de réalisation
	Monter le dossier de demande de création transmettre au MINADER et suivre		
<b>Sous total A1.R1.O2</b>		<b>700 000</b>	
<b>Sous total A1.R2.O2</b>		<b>PM</b>	
<b>A1.R2.O2</b> : Construction et équipement de la DAADER de Bafoussam Ile	Réaliser les études de faisabilités pour la construction de la DAADER		
	Passer le marché à une entreprise		
	Construire la DAADER		
	Suivre la réalisation des travaux		
	Réceptionner les travaux		
	Equiper la DAADER en mobiliers de bureau		
<b>Sous total A2.R2.O2</b>		<b>50 000 000</b>	
<b>A1.R3.O2</b> : Construction et équipement du poste agricole de Bapi	Réaliser les études de faisabilités pour la construction du poste agricole		
	Passer le marché à une entreprise		
	Construire le poste agricole		
	Suivre la réalisation des travaux		
	Réceptionner les travaux		
	Equiper le poste agricole en mobiliers de bureau		
<b>Sous total A1.R3.O2</b>		<b>35 000 000</b>	
<b>A1.R4.O2</b> : Construction et équipement du poste agricole de Bandeng	Réaliser les études de faisabilités pour la construction du poste agricole		
	Passer le marché à une entreprise		
	Construire le poste agricole		
	Suivre la réalisation des travaux		
	Réceptionner les travaux		
	Equiper le poste agricole en mobiliers de bureau		
<b>Sous total A1.R4.O2</b>		<b>35 000 000</b>	
<b>A1.R5.O2</b> . Construction et équipement du poste agricole de Tchada	Réaliser les études de faisabilités pour la construction du poste agricole		

Logique d'intervention	Indicateur objectivement vérifiable	Source de vérification	Hypothèse de réalisation		
	Passer le marché à une entreprise				
	Construire le poste agricole				
	Suivre la réalisation des travaux				
	Réceptionner les travaux				
	Equiper le poste agricole en mobiliers de bureau				
	<b>Sous total A1.R5.O2</b>			<b>30 000 000</b>	
<b>A1.R6.O2</b> : Construction et équipement du poste agricole de Doupé	Réaliser les études de faisabilités pour la construction du poste agricole				
	Passer le marché à une entreprise				
	Construire le poste agricole				
	Suivre la réalisation des travaux				
	Réceptionner les travaux				
	Equiper le poste agricole en mobiliers de bureau				
	<b>Sous total A1.R6.O2</b>			<b>30 000 000</b>	
	<b>A1.R7.O2</b> : Construction et équipement du poste agricole de Famtchouet	Réaliser les études de faisabilités pour la construction du poste agricole			
		Passer le marché à une entreprise			
		Construire le poste agricole			
		Suivre la réalisation des travaux			
		Réceptionner les travaux			
Equiper le poste agricole en mobiliers de bureau					
<b>Sous total A1.R7.O2</b>		<b>30 000 000</b>			
<b>A1.R8.O2</b> : Construction et équipement du poste agricole de Bayé	Réaliser les études de faisabilités pour la construction du poste agricole				
	Passer le marché à une entreprise				
	Construire le poste agricole				
	Suivre la réalisation des travaux				
	Réceptionner les travaux				
	Equiper le poste agricole en mobiliers de bureau				



Logique d'intervention	Indicateur objectivement vérifiable	Source de vérification	Hypothèse de réalisation
<b>Sous total A1.R8.O2</b>		<b>30 000 000</b>	
<b>A1.R10.O2</b> : Construction et équipement du poste agricole de Singté	Réaliser les études de faisabilités pour la construction du poste agricole		
	Passer le marché à une entreprise		
	Construire le poste agricole		
	Suivre la réalisation des travaux		
	Réceptionner les travaux		
	Equiper le poste agricole en mobiliers de bureau		
<b>Sous total A1.R10.O2</b>		<b>35 000 000</b>	
<b>A1.R11.O2</b> : Acquisition d'un site pour la construction du CEAC de Lafé II	Rechercher, négocier, acquérir et sécuriser le site pour la construction du CEAC de Lafé II		
<b>Sous total A1.R11.O2</b>		<b>PM</b>	
<b>A2.R11.O2</b> : Construction et équipement du CEAC de Lafé Baleng	Réaliser les études de faisabilités pour la construction du CEAC		
	Passer le marché à une entreprise		
	Construire le poste agricole		
	Suivre la réalisation des travaux		
	Réceptionner les travaux		
	Equiper le CEAC en mobiliers de bureau		
<b>Sous total A1.R11.O2</b>		<b>30 000 000</b>	
<b>A1.R1.O3</b> : Construction et équipement d'un magasin de stockage des produits agricoles à Badiontong	Réaliser les études de faisabilité pour la construction du magasin de stockage		
	Passer le marché de construction du magasin de stockage		
	Suivre la réalisation des travaux		
	Réceptionner les travaux		
	Mettre en place un comité de gestion du magasin		
<b>Sous total A1.R1.O3</b>		<b>15 000 000</b>	
<b>A2.R1.O3</b> : Construction et équipement d'un magasin de stockage des produits agricoles à	Réaliser les études de faisabilité pour la construction du magasin de stockage		

Logique d'intervention	Indicateur objectivement vérifiable	Source de vérification	Hypothèse de réalisation
	Bayé	Passer le marché de construction du magasin de stockage	
		Suivre la réalisation des travaux	
		Réceptionner les travaux	
		Mettre en place un comité de gestion du magasin	
	<b>Sous total A2.R1.03</b>		<b>15 000 000</b>
	<b>A3.R1.03</b> : Construction et équipement d'un magasin de stockage des produits agricoles à Bazengam	Réaliser les études de faisabilité pour la construction du magasin de stockage	
		Passer le marché de construction du magasin de stockage	
		Suivre la réalisation des travaux	
		Réceptionner les travaux	
		Mettre en place un comité de gestion du magasin	
	<b>Sous total A1.R1.03</b>		<b>15 000 000</b>
	<b>A4.R1.03</b> : Construction et équipement d'un magasin de stockage des produits agricoles à Doupé II	Réaliser les études de faisabilité pour la construction du magasin de stockage	
		Passer le marché de construction du magasin de stockage	
		Suivre la réalisation des travaux	
		Réceptionner les travaux	
Mettre en place un comité de gestion du magasin			
<b>Sous total A4.R1.03</b>		<b>15 000 000</b>	
<b>A5.R1.03</b> : Construction et équipement d'un magasin de stockage des produits agricoles à Famtchouet	Réaliser les études de faisabilité pour la construction du magasin de stockage		
	Passer le marché de construction du magasin de stockage		
	Suivre la réalisation des travaux		
	Réceptionner les travaux		
	Mettre en place un comité de gestion du magasin		

Logique d'intervention	Indicateur objectivement vérifiable	Source de vérification	Hypothèse de réalisation
<b>Sous total A5.R1.03</b>		<b>15 000 000</b>	
<b>A6.R1.03</b> : Construction et équipement d'un magasin de stockage des produits agricoles à Lafé I	Réaliser les études de faisabilité pour la construction du magasin de stockage		
	Passer le marché de construction du magasin de stockage		
	Suivre la réalisation des travaux		
	Réceptionner les travaux		
	Mettre en place un comité de gestion du magasin		
<b>Sous total A6.R1.03</b>		<b>15 000 000</b>	
<b>A7.R1.03</b> : Construction et équipement d'un magasin de stockage des produits agricoles à Tchada I	Réaliser les études de faisabilité pour la construction du magasin de stockage		
	Passer le marché de construction du magasin de stockage		
	Suivre la réalisation des travaux		
	Réceptionner les travaux		
	Mettre en place un comité de gestion du magasin		
<b>Sous total A7.R1.03</b>		<b>15 000 000</b>	
<b>A1.R1.04</b> : Aménagement de 10 km de voie d'accès dans le bassin de production de Bapi	Réaliser les études de faisabilité sur les tronçons identifiés		
	Passer le marché d'aménagement		
	Suivre les travaux		
	Réceptionner les travaux		
<b>Sous total A1.R1.04</b>		<b>50 000 000</b>	
<b>A2.R1.04</b> : Aménagement de 8 km de voie d'accès dans le bassin de production de Bandeng	Réaliser les études de faisabilité sur les tronçons identifiés		
	Passer le marché d'aménagement		
	Suivre les travaux		
	Réceptionner les travaux		
<b>Sous total A2.R1.04</b>		<b>40 000 000</b>	
<b>A3.R1.04</b> : Aménagement de 5 km de voie d'accès dans le bassin de production de	Réaliser les études de faisabilité sur les tronçons identifiés		

Logique d'intervention	Indicateur objectivement vérifiable	Source de vérification	Hypothèse de réalisation	
Takouche	Passer le marché d'aménagement			
	Suivre les travaux			
	Réceptionner les travaux			
	<b>Sous total A2.R1.O4</b>		<b>25 000 000</b>	
	<b>A4.R1.O4</b> : Aménagement de 15 km de voie d'accès dans le bassin de production de Banefo Mifi	Réaliser les études de faisabilité sur les tronçons identifiés		
		Passer le marché d'aménagement		
		Suivre les travaux		
		Réceptionner les travaux		
	<b>Sous total A4.R1.O4</b>		<b>75 000 000</b>	
	<b>A5.R1.O4</b> : Aménagement de 4 km de voie d'accès dans le bassin de production de Tchada	Réaliser les études de faisabilité sur les tronçons identifiés		
		Passer le marché d'aménagement		
		Suivre les travaux		
		Réceptionner les travaux		
	<b>Sous total A5.R1.O4</b>		<b>20 000 000</b>	
	<b>A6.R1.O4</b> : Aménagement de 3 km de voie d'accès dans le bassin de production de Konti II	Réaliser les études de faisabilité sur les tronçons identifiés		
Passer le marché d'aménagement				
Suivre les travaux				
Réceptionner les travaux				
<b>Sous total A6.R1.O4</b>		<b>15 000 000</b>		
<b>A7.R1.O4</b> : Aménagement de 7 km de voie d'accès dans le bassin de production de Bayé	Réaliser les études de faisabilité sur les tronçons identifiés			
	Passer le marché d'aménagement			
	Suivre les travaux			
	Réceptionner les travaux			
<b>Sous total A7.R1.O4</b>		<b>35 000 000</b>		
<b>A8.R1.O4</b> : Aménagement de 8 km de voie d'accès dans le bassin de production de Tyo Lagoueng I	Réaliser les études de faisabilité sur les tronçons identifiés			
	Passer le marché d'aménagement			
	Suivre les travaux			
	Réceptionner les travaux			

Logique d'intervention	Indicateur objectivement vérifiable	Source de vérification	Hypothèse de réalisation
<b>Sous total A8.R1.O4</b>		<b>40 000 000</b>	
<b>A9.R1.O4</b> : Aménagement de 6 km de voie d'accès dans le bassin de production de Doupé III	Réaliser les études de faisabilité sur les tronçons identifiés		
	Passer le marché d'aménagement		
	Suivre les travaux		
	Réceptionner les travaux		
<b>Sous total A9.R1.O4</b>		<b>30 000 000</b>	
<b>A10.R1.O4</b> : Aménagement de 6 km de voie d'accès dans le bassin de production de Famtchouet	Réaliser les études de faisabilité sur les tronçons identifiés		
	Passer le marché d'aménagement		
	Suivre les travaux		
	Réceptionner les travaux		
<b>Sous total A10.R1.O4</b>		<b>30 000 000</b>	
<b>Total Général secteur agriculture</b>		<b>781 140 000</b>	

#### 4.2.2.2 CADRE LOGIQUE SECTEUR MINEPIA

Problème identifié dans la commune : Difficulté à pratiquer un élevage rentable et durable dans la Commune de Bafoussam Ile

Logique d'intervention		Indicateur objectivement vérifiable	Source de vérification	Hypothèse de réalisation
<b>Objectif global</b>	Contribuer à une amélioration des rendements en élevage dans la commune d'arrondissement de Bafoussam Ile			
<b>Objectifs spécifiques</b>	<b>O1</b> -Renforcer les capacités des éleveurs dans la commune sur les techniques modernes d'élevage et halieutique et vulgariser la politique sectorielle implémentée par le MINEPIA	-Nombre de session de formation organisé et thématique développée - Nombre de réunion d'information et de sensibilisation organisé dans la commune	-Rapport de formation de la DAMINEPIA -Rapport d'activités DAMINEPIA	Le DAEPIA inscrit cette activité dans son plan d'action
	<b>O2</b> -Rapprocher des populations les structures d'encadrement, rendre plus opérationnel les structures d'encadrement existant et installer 1 centre d'alevinage dans la commune	-Liste et nombre de Centre Zootechnique et Vétérinaire créés dans la commune -Structures d'encadrement construites et équipées -Centre d'alevinage opérationnel dans la commune	-Décision de création de CZV par le MINEPIA -Décision de mise en place du centre d'alevinage	Le MINEPIA inscrit dans son budget la construction et l'opérationnalisation de ces structures
	<b>O3</b> -Réduire d'au moins 50 % d'ici 2 ans la divagation des animaux domestiques en élevage dans les villages de la commune	-Nombre de réunions de sensibilisation organisé dans les villages sur la mise en enclos des animaux en élevage -Montant d'argent collecté sur les animaux retenus à la fourrière municipale	Rapport service d'hygiène de la commune	La commune rend opérationnel son service d'hygiène
<b>Résultats</b>	<b>R1.01</b> : 100 éleveurs sont formés et maîtrisent les techniques d'élevage moderne dans 44 villages en zone rurale dans la commune	Nombre de ferme moderne d'élevage mis en place	Rapport d'activités DAMINEPIA	Source de financement disponible
	<b>R2.01</b> : Les populations dans la commune connaissent la politique sectorielle du MINEPIA ainsi que les projets et programmes d'appui mis en place pour soutenir les activités d'élevage	Nombre de réunion d'information et de sensibilisation organisé dans la commune	Rapport d'activités DAMINEPIA	Le DAEPIA inscrit cette activité dans son plan d'action
	<b>R1.02</b> : 01 centre d'alevinage est mis en place et fonctionnent dans la commune	Centre d'alevinage opérationnel à Bapi	Rapport d'activités DAMINEPIA	Source de financement disponible
	<b>R2.02</b> : 02 CZV sont créés et fonctionnent	CZV fonctionnel à Bapi – baleng et	Rapport d'activité du chef	MINEPIA approuve les demandes

Logique d'intervention	Indicateur objectivement vérifiable	Source de vérification	Hypothèse de réalisation
dans la commune de Bafoussam Ile	Fam Tchouet déjà créée	CZV	de création et de construction des CZV dans la commune
<b>R3.02</b> : La DAEPIA de Bafoussam Ile est construite et équipée	DAEPIA fonctionnelle dans ces propres locaux	-PV de réception des travaux	MINEPIA inscrit la construction dans son budget
<b>R4.02</b> : Le CZV de Bafoussam Ile est construite et équipée	CZV de Bafoussam Ile fonctionnelle dans ces propres locaux	-PV de réception des travaux	MINEPIA inscrit la construction dans son budget
<b>R1.03</b> : Le nombre d'animaux en divagation dans les villages en zone rurale dans la commune est réduit de 75 %	Nombre d'animaux en divagation arrêté	Rapport service d'hygiène de la commune	La commune organise les tournées de vigilances
<b>R2.03</b> : La fourrière municipale pour bétail est réhabilitée et fonctionne	Recette générée par la mise en fourrière des animaux	Rapport service d'hygiène de la commune	
<b>R3.03</b> : Les animaux de compagnie sont régulièrement vaccinés contre la rage dans la commune	Nombre d'animaux vaccinés par an	Rapport DAEPIA	Moyens financiers disponibles pour l'organisation des campagnes de vaccination
<b>R4.03</b> : Un parc à bétail est construit au marché de Tchada	Parc à bétail construit	Rapport DAEPIA	Espace disponible
<b>Activités</b>	<b>Moyens (Tâches)</b>	<b>Coût</b>	<b>Condition préalable de réalisation</b>
<b>A1.R1.01</b> : Organisation de 03 sessions de formation des éleveurs sur les techniques modernes d'élevage des poulets de chairs, des pondeuses et des porcs	-Préparation de l'atelier		La DAEPIA inscrit l'activité dans son plan d'action et recherche les financements pour la mise en œuvre
	-Acquisition de matériel didactique		
	-Conduite de la formation (perdiems pour formateur)		
	-Production des rapports		
<b>Sous total A1.R1.01</b>		<b>3 000 000</b>	
<b>A1.R2.01</b> : Organisation de 44 ateliers d'information et de sensibilisation des éleveurs sur la politique sectorielle du MINEPIA	-Préparation de l'atelier		La DAEPIA inscrit l'activité dans son plan d'action et recherche les financements pour la mise en œuvre
	-Acquisition de matériel didactique		
	-Conduite de la formation (perdiems pour formateur)		
	-Production des rapports		
<b>Sous total A1.R2.01</b>		<b>4 400 000</b>	
<b>A1.R1.02</b> : Création et mise en production d'un centre d'alevinages à Bapi	-Descente sur le terrain pour identification et choix des sites		Source de financement disponible
	-Préparation des sites		

Logique d'intervention	Indicateur objectivement vérifiable	Source de vérification	Hypothèse de réalisation
	-Acquisition des reproductrices		
	-Acquisition des intrants		
	-Conduite de la production des alevins		
	-Organisation des ventes des alevins aux pisciculteurs		
<b>Sous total A1.R1.O2</b>		<b>2 000 000</b>	
<b>A1.R2.O2</b> : Montage des dossiers de demande de création de CZV dans 02 villages et transmission au MINEPIA	-Préparer les dossiers et transmettre -Suivre les dossiers jusqu'à l'aboutissement		Sites disponibles dans chaque village pour la construction des CZV à créer
<b>Sous total A1.R2.O2</b>		<b>100 000</b>	
<b>A1.R3.O2</b> : Acquisition d'un site pour la construction de la DAEPIA et le CZV de Bafoussam Ile	-Recherche d'un site dans la commune -Acquisition du site -Sécurisation		
<b>Sous total A1.R3.O2</b>		<b>5 000 000</b>	
<b>A2.R3.O2</b> : Construction et équipement de la DAEPIA de Bafoussam Ile	Réalisation des études de faisabilité Elaboration des DAO et passation du marché de construction Suivi des travaux de construction Réception des travaux Equipement de la DAEPIA		Financement disponible
<b>Sous total A2.R3.O2</b>		<b>90 000 000</b>	
<b>A1.R4.O2</b> : Construction et équipement du CZV de Bafoussam Ile	Réalisation des études de faisabilité Elaboration des DAO et passation du marché de construction Suivi des travaux de construction Réception des travaux Equipement du CZV de Bafoussam Ile		Financement disponible
<b>Sous total A1.R4.O2</b>		<b>50 000 000</b>	
<b>A1.R1.O3</b> : Organisation des campagnes de sensibilisation des populations pour la mise en enclos des animaux en élevage	-Descendre dans 44 villages pour sensibiliser les populations -Organiser les tournées de capture d'animaux en divagation dans les villages	200 000	Service d'hygiène inscrit l'activité dans son plan d'action
<b>Sous total A1.R1.O3</b>		<b>200 000</b>	



Logique d'intervention	Indicateur objectivement vérifiable	Source de vérification	Hypothèse de réalisation
A1.R2.O3 : Réalisation des travaux de réhabilitation de la fourrière municipale	Réaliser les études de faisabilité		Financement disponible
	Réhabiliter la fourrière		
	Faire fonctionner la fourrière		
<b>Sous total A1.R2.O3</b>		<b>1 000 000</b>	
A1.R3.O3 : Organisation des campagnes de vaccination anti rabique chaque année et autres espèces	Acheter chaque année les doses de vaccin nécessaires pour la campagne	500 000	Financement disponible
	Organiser chaque année une campagne de vaccination anti rabique et autre dans l'espace urbain et dans la zone rurale	100 000	
<b>Sous total A1.R3.O3</b>		<b>600 000</b>	
A1.R4.O3 : Construire un parc à bétail au marché de Tchada	Réaliser les études de faisabilités technique et environnementale	200 000	
	Exécution des travaux de construction (Matériaux, main d'œuvre)	1 000 000	
<b>Sous total A1.R4.O3</b>		<b>1 200 000</b>	
<b>Total</b>		<b>157 500 000</b>	

#### 4.2.2.3 CADRE LOGIQUE SECTEUR MINSANTE

**Problème central identifié :** Difficulté d'accès aux soins de santé de qualité dans les structures de santé présentes dans la commune de Bafoussam Ile

Logique d'intervention		Indicateur objectivement vérifiable	Source de vérification	Hypothèse de réalisation
<b>Objectif global</b>	Faciliter l'accès aux soins de santé de qualité dans les structures de santé dans la commune de Bafoussam Ile			
<b>Objectifs spécifiques</b>	<b>O1</b> -Rapprocher des populations les structures de santé et rendre plus opérationnelle celles existantes dans la commune	-Un Centre de santé est crée à Dionkou, Tchitchap, Tougang VI (Mebouti), Koptchou I et Tyo village II B - Liste de personnel de soin qualifié nouvellement affecté dans chaque structure publique de santé - Liste de matériel de soin et équipement données dans chaque structure de santé	-Décision ministérielle de création - Note d'affectation -PV de réception du matériel	-MINSANTE accepte la création -MINSANTE Recrute du personnel
	<b>O2</b> -Réhabiliter et rendre fonctionnel certaines structures publiques de soins de santé dans la commune	-Les bâtiments sont réfectionnés au CSI de Djetcha à Lagoueng III et au CSI de Tchada-Les travaux de construction du CSI de Famtchouet sont achevés-Le CMA de Tyo est construit et équipé	PV de réception des travaux de réfection	BIP disponible
	<b>O3</b> -Mettre en œuvre dans les structures de santé dans la commune un système de gestion durable des déchets hospitaliers	- Un Plan de gestion de déchets hospitaliers est disponible dans chaque structure de santé dans la commune -Un incinérateur de déchet est dans chaque CMA	Plan d'action élaboré et validé par chaque centre hospitalier dans la commune	-Les structures de santé s'engagent dans l'élaboration et la mise en œuvre des plans de gestion des déchets -BIP disponible
	<b>O4</b> -Doter certaines structures publiques de soins de santé dans la commune d'agencements nécessaires pour son fonctionnement	-Un point d'eau potable est construit et fonctionne dans chaque structure de santé suivante CSI de Konti, CSI de Banefo Mifi, CSI de Bayé, CSI de Djassa, CSI de Tchada, CSI de Djetcha, CSI de Bapi-Chacune des structures de santés suivantes est doté d'une source d'énergie : CSI de Konti, CSI de Banefo Mifi, CSI de Bayé, CSI de Tchada, CSI de Djetcha, CSI de Konti		Source de financement disponible

Logique d'intervention		Indicateur objectivement vérifiable	Source de vérification	Hypothèse de réalisation
		-Une clôture est construite sur le site du CMA de Lafé et de Djeleng -04 toilettes construites au CMA de Djeleng		
	<b>O5</b> -Assainir le fichier des structures clandestines qui offrent les soins de santé dans la commune et renforcer les capacités des organisations communautaires d'appui à la gestion des soins de santé	- Nombre de structures clandestines qui se sont conformées à la réglementation en vigueur- Nombre de session de formation organisé pour les COGE et COSA - Nombre de mutuelle communautaire crée et fonctionnelle dans la commune	Rapport d'activité chef de district de santé	Les structures clandestines acceptent de coopérer pour leur accompagnement à la régularisation
<b>Résultats</b>	<b>R1.01</b> : 01 centre de santé est crée et fonctionne à Dionkou, Tchitchap I et Tougang VI	-Décision ministérielle de création - Nombre de patients reçu dans chaque centre sur une période déterminée	Rapport d'activité du chef de centre	Centre construit, équipé et personnels de soins affectés
	<b>R2.01</b> : 45 personnels qualifiés supplémentaires sont redéployés dans le district de santé de Bafoussam Ile	Effectivité du personnel en poste dans les structures de santé publique dans la commune	Note de prise de service de chaque personnel à son poste	MINSANTE recrute et redéploye le personnel
	<b>R3.01</b> : Du matériel de soin, équipement d'exploitation sont mis à la disposition de 10 CSI dans la commune et du matériel informatique dans les CMA	Liste de matériel de soin et équipement données dans les structures de santés -Nombre d'ordinateurs mis à la disposition des CMA et de l'hôpital régional	PV de réception	Source de financement disponible
	<b>R1.02</b> : Les bâtiments du CSI de Djetcha sont réhabilités	Bâtiments refaits	PV de réception des travaux	BIP disponible
	<b>R2.02</b> : Les bâtiments du CSI de Tchada sont réhabilités	Bâtiments refaits	PV de réception des travaux	BIP disponible
	<b>R3.02</b> : Les travaux de construction du CSI de Famtchouet sont achevés	Bâtiment construit et fonctionnel	PV de réception des travaux	BIP disponible
	<b>R4.02</b> : Un site est trouvé pour la construction du CMA de Tyo	CMA construit et fonctionnel dans ses locaux	PV de réception des travaux	BIP disponible
	<b>R5.02</b> : 02 bureaux pour médecin, une salle d'astreinte et une pharmacie sont construites et opérationnelles au CMA de Djeleng	Infrastructures fonctionnelles au CMA	PV de réception des travaux	Source de financement disponible

Logique d'intervention	Indicateur objectivement vérifiable	Source de vérification	Hypothèse de réalisation
<b>R1.03</b> : 01 plan de gestion des déchets hospitaliers est élaboré dans 22 structures de santé dans la commune	Document de plan de gestion des déchets hospitaliers disponibles dans chaque structure de santé	Rapport DD MINEPNDED	Chaque structure de santé s'engage dans l'élaboration et la mise en œuvre d'un plan de gestion durable des déchets
<b>R2.03</b> : Un incinérateur des déchets hospitaliers est installer dans chaque CMA de Bafoussam Ile et fonctionne	Incinérateur fonctionnel dans chaque CMA	Rapport chef de district	Source de financement disponible
<b>R1.04</b> : Un point d'eau potable est construit et fonctionne dans 7 CSI dans la commune	Point d'eau potable fonctionnelle dans chacun des CSI suivants : CSI de Konti, CSI de Banefo Mifi, CSI de Bayé, CSI de Djassa, CSI de Tchada, CSI de Djetcha, CSI de Bapi	PV de réception des travaux de construction des points d'eau	Source de financement disponible
<b>R2.04</b> : 06 CSI dans la commune sont connectés à une source d'énergie électrique	Une source d'énergie électrique est disponible dans chacun des CSI suivants : CSI de Konti, CSI de Banefo Mifi, CSI de Bayé, CSI de Tchada, CSI de Djetcha, CSI de Konti	PV de réception des travaux	Source de financement disponible
<b>R3.04</b> : Une clôture est construire au CMA de Lafé t au CMA de Djeleng	CMA en sécurité	PV de réception des travaux	Source de financement disponible
<b>R4.04</b> : 4 toilettes sont construites au CMA de Djeleng	Toilette fonctionnelle	PV de réception des travaux	Source de financement disponible
<b>R1.05</b> : De moins en moins on rencontre des structures clandestines qui offrent les soins de santé dans la commune de Bafoussam Ile	Nombre de nouvelles structures de santé régularisé dans la commune	Rapport chef de district	Engagement des structures clandestines à vouloir se régulariser
<b>R2.05</b> : Les membres des COGE et COSA maîtrisent leurs rôles et tâches dans la mise en œuvre des soins de santé communautaire	Activités des membres de COGE et COSA dans les structures de santé	Rapport d'activité chef de district de santé	Le chef de district inscrit cette activité dans son plan d'action et recherche les financements pour la mise en œuvre
<b>R3.05</b> : Au moins 3 mutuelles communautaires de santé sont créés et fonctionnent dans la commune	Mutuelle communautaire de santé créée et fonctionnelle dans la commune	Rapport d'activité des mutuelles	
<b>Activités</b>	<b>Moyens (Tâches)</b>	<b>Coût</b>	<b>Condition préalable de</b>

Logique d'intervention	Indicateur objectivement vérifiable	Source de vérification	Hypothèse de réalisation
			<b>réalisation</b>
<b>A1.R1.01</b> : Montage du dossier de demande de création de 03 nouveaux CSI dans la commune et transmission au MINSANTE	Préparation du dossier et acheminement à l'autorité compétente	50 000	Site disponible pour la construction
<b>Sous total A1.R1.01 :</b>		<b>50 000</b>	
<b>A1.R2.01</b> : Demande d'affectation de 45 personnels techniques qualifiés dans les structures publiques de soins de santé dans la commune de Bafoussam Ile	Préparation des besoins et transmission au MINSANTE	PM	
<b>Sous total A1.R2.01</b>		<b>PM</b>	
<b>A1.R3.01</b> : Achat et octroi du matériel de soin et équipement d'exploitation complet dans 10 CSI (CSI de Konti, CSI de Banefo Mifi, CSI de Djassa, CSI de Takouche, CSI de Bandeng CSI de Bayé, CSI de Tchada, CSI de Djetcha, CSI de Bapi)	-Descendre dans les structures pour actualiser les besoins		Financement disponible
	Passer le marché		
	Acquérir le matériel de soin		
	Distribuer le matériel et équipement dans les structures de santé		
<b>Sous total A1.R3.01 :</b>		<b>100 000 000</b>	
<b>A2.R3.01</b> : Achat et octroi du matériel de soin et équipement d'exploitation complémentaire dans 10 CSI (CSI de Konti, CSI de Banefo Mifi, CSI de Djassa, CSI de Takouche, CSI de Bandeng CSI de Bayé, CSI de Tchada, CSI de Djetcha, CSI de Bapi)	-Descendre dans les structures pour actualiser les besoins		Financement disponible
	Passer le marché		
	Acquérir le matériel de soin		
	Distribuer le matériel et équipement dans les structures de santé		
<b>Sous total A2.R3.01 :</b>		<b>32 000 000</b>	
<b>A1.R1.02</b> : Réfection des bâtiments du CSI de Djetcha	-Réaliser les études de faisabilité		Financement disponible
	-Passer le marché à un entrepreneur		
	-réhabiliter le bâtiment		
	-Réceptionner les travaux		
<b>Sous total A1.R1.02</b>		<b>10 000 000</b>	

Logique d'intervention	Indicateur objectivement vérifiable	Source de vérification	Hypothèse de réalisation
<b>A1.R2.02</b> : Réfection des bâtiments du CSI de Tchada	-Réaliser les études de faisabilité		Financement disponible
	-Passer le marché à un entrepreneur		
	-réhabiliter le bâtiment		
	-Réceptionner les travaux		
<b>Sous total A1.R2.02</b>		<b>10 000 000</b>	
<b>A1.R3.02</b> : Achèvement des travaux de construction des bâtiments au CSI de Famtchouet	-Réaliser les études de faisabilité		Financement disponible
	-Passer le marché		
	-Réaliser les travaux de construction		
	-Réceptionner les travaux		
<b>Sous total A1.R3.02</b>		<b>15 000 000</b>	
<b>A1.R4.02</b> : Acquisition d'un site pour la construction du CMA de Tyo	Rechercher et négocier un site pour la construction du CMA	<b>10 000 000</b>	Financement disponible
	-Sécuriser le site		
<b>Sous total A1.R4.02</b>		<b>10 000 000</b>	
<b>A2.R4.02</b> : Construction et équipement du CMA de Tyo	-Réaliser les études de faisabilité		Financement disponible
	-Passer le marché		
	-Réaliser les travaux de construction		
	-Réceptionner les travaux		
<b>Sous total A2.R4.02</b>		<b>150 000 000</b>	
<b>A1.R5.02</b> : Construction de 2 bureaux pour médecin, une salle d'astreinte et une pharmacie au CMA de Djeleng	-Réaliser les études de faisabilité		Disponibilité ds sources de financements
	-Passer le marché		
	-Réaliser les travaux de construction		
	-Réceptionner les travaux		
<b>Sous total A1.R5.02</b>		<b>15 000 000</b>	
<b>A1.R1.03</b> : Elaboration du plan de gestion des déchets hospitaliers dans 20 structures de santé	-Recruter un consultant pour accompagner l'élaboration du plan		Financement disponible
	-Elaborer le plan		
	-Suivre la mise en œuvre dans chaque structure		
<b>Sous total A1.R1.03</b>		<b>20 000 000</b>	
<b>A1.R2.03</b> : Achat et installation de 03 incinérateurs de déchets hospitaliers pour les 3 CMA dans la commune	-Réaliser les études de faisabilités		Financement disponible
	-Passer le marché		
	-Acquérir et installer l'incinérateur		

Logique d'intervention		Indicateur objectivement vérifiable	Source de vérification	Hypothèse de réalisation
		-Raccorder l'incinérateur au réseau électrique approprié		
		-Renforcer les capacités à l'utilisation		
	<b>Sous total A1.R2.03</b>		<b>45 000 000</b>	
	<b>A1.R1.04</b> : Construction de 07 points d'eau potable dans les structures de santé dans la commune	Réaliser les études de faisabilité		Source de financement disponible
		Monter chaque DAO et passer le marché		
		Suivre la réalisation des travaux		
		Réceptionner chaque point d'eau		
	<b>Sous total A1.R1.04</b>		<b>56 000 000</b>	
	<b>A1.R2.04</b> : Raccordement au réseau électrique de 6 CSI dans la commune	Réaliser les études de faisabilité		Source de financement disponible
		Monter chaque DAO et passer le marché		
		Suivre la réalisation des travaux		
		Réceptionner chaque raccordement		
	<b>Sous total</b>		<b>6 000 000</b>	
	<b>A1.R3.04</b> : Construction d'une clôture au CMA de Lafé	Réaliser les études de faisabilité		
		Monter le DAO et passer le marché		
		Construire la clôture		
		Suivre la réalisation des travaux de construction		
		Réceptionner les travaux		
	<b>Sous total A1.R3.04</b>		<b>15 000 000</b>	
	<b>A2.R3.04</b> : Achèvement de la construction de la clôture du CMA de Djeleng	Réaliser les études de faisabilité		
		Monter le DAO et passer le marché		
		Construire la clôture		
		Suivre la réalisation des travaux de construction		
		Réceptionner les travaux		
	<b>Sous total A2.R3.04</b>		<b>5000000</b>	
	<b>A1.R4.04</b> : Construction d'un bloc de 04 latrines au CMA de Djeleng	Réaliser les études de faisabilité		
		Monter le DAO et passer le marché		
		Construire des toilettes		
		Suivre la réalisation des travaux construction		

Logique d'intervention	Indicateur objectivement vérifiable	Source de vérification	Hypothèse de réalisation
	Réceptionner les travaux		
<b>Sous total A1.R4.04</b>		<b>5 000 000</b>	
<b>A1.R1.05</b> : Organisation des campagnes d'information et de sensibilisation des structures clandestines et accompagnement à la régularisation de leur situation	-Identifier les structures clandestines		Financement disponible
	-Tenir les séances de travail et d'information avec les responsables des structures		
	Accompagner chaque structure à la légalisation		
<b>Sous total A1.R1.05</b>		<b>5 000 000</b>	
<b>A1.R2.05</b> : Organisation des sessions de formation des membres de COSA et COGE	-Recruter un consultant pour faciliter la session de formation		Financement disponible
	-Préparer la session de formation		
	-Acquérir le matériel pédagogique		
	-Réaliser la session de formation		
<b>Sous total A1.R2.05</b>		<b>3 000 000</b>	
<b>A1.R3.05</b> : Accompagnement de 03 communautés à la création des mutuelles de santé communautaires	-Organiser les réunions de sensibilisation dans les communautés	1 000 000	Financement disponible
	-Accompagner chaque communauté engagée dans la procédure de création de mutuelle de santé	8 000 000	
	-Suivre le fonctionnement des mutuelles	1 000 000	
<b>Sous total A1.R3.05</b>		<b>10 000 000</b>	
<b>Total</b>		<b>522 050 000</b>	



#### 4.2.2.4 CADRE LOGIQUE SECTEUR MINTP

**Problème central identifié :** Difficulté de déplacement dans les villages de la commune de Bafoussam Ile

Logique d'intervention	Indicateur objectivement vérifiable	Source de vérification	Hypothèse de réalisation
<b>Objectif global</b>	Faciliter les déplacements et assurer les constructions de qualité dans la commune de Bafoussam Ile		
<b>Objectifs spécifiques</b>	<b>O1</b> -Rendre praticable 444,9 km de routes sur 147 axes en terre sur les voies d'accès dans tous les villages de la commune et faciliter l'entretien par les communautés	-Nombre de Km de route bitumée dans l'espace urbain -Nombre de km de route recouverte en enduit superficiel dans l'espace urbain -Nombre de Km de route réhabilitée dans la commune -Nombre de Km de route nouvellement créée dans la commune -Nombre de comité d'entretien de route mise sur pied dans la commune	Rapport d'activité service technique de la commune  Source de financement disponible
	<b>O2</b> -Construire en matériaux définitifs les ouvrages de franchissement et canalisation des eaux de ruissellement sur certains axes routiers dans la commune	-Nombre de ponts construits en matériaux définitifs -Nombre de passage busé construit -Nombre de ponts réhabilités dans la commune	Rapport d'activité service technique de la commune  Source de financement disponible
	<b>O3</b> -Doter la commune d'une carte de réseau	Carte du réseau routier disponible	Service technique de la commune  Source de financement disponible
<b>Résultats</b>	<b>R1.01</b> :41 Km de routes sont bitumés et ouvertes à la circulation dans l'espace urbain de Bafoussam Ile	-Axes bitumés dans chaque quartier de l'espace urbain avec nombre de Km	PV de réception des travaux pour chaque tronçon  Source de financement disponible
	<b>R2.01</b> : Un enduit superficiel est posé sur 71 km de routes dans l'espace urbain de la commune de Bafoussam Ile	-Axes sur lesquels l'enduit superficiel est posé dans chaque quartier avec nombre de Km	PV de réception des travaux sur chaque axe  Source de financement disponible
	<b>R3.01</b> : 444,9 Km de routes sont réhabilités et praticables en toute saison dans la commune de Bafoussam Ile	-Axes réhabilités avec caniveaux et nombre de Km dans chaque village	PV de réception des travaux  Source de financement disponible
	<b>R4.01</b> : 170 Km de routes sont	Axes routiers ouverts dans chaque village	PV de réception des  Source de financement

Logique d'intervention		Indicateur objectivement vérifiable	Source de vérification	Hypothèse de réalisation
	ouvertes et praticables en toute saison dans la commune de Bafoussam Ile	avec nombre de Km	travaux	disponible
	<b>R5.01</b> : 44 comités de routes sont mis en place et fonctionnent dans la zone rurale de la commune	Comité de route fonctionnel dans chaque village	Rapport d'activité du comité	La commune et le MINTP mettent les moyens de fonctionnement à chaque comité
	<b>R1.02</b> : 103 ponts sont construits en matériaux définitifs et ouverts à la circulation dans la commune de Bafoussam Ile	Nombre de ponts construits en matériaux définitifs et fonctionnel en zone rurale -nombre de ponts construits en matériaux définitifs et fonctionnel dans l'espace urbain	PV de réception des travaux	Source de financement disponible
	<b>R2.02</b> : 03 ponts réhabilités en zone rurale et enrochement fait sur 02 ponts en zone urbaine	Pont réhabilité et ouverte à la circulation -Enrochement fait sur pont et ouverture à la circulation	PV de réception des travaux	Source de financement disponible
	<b>R3.02</b> : 41 passages busés de 7 m chacun sont construits sur certains axes routiers dans la commune de Bafoussam Ile	-Nombre de passages busés construits en zone rurale -Nombre de passages busés construits en zone urbaine	PV de réception des travaux	Source de financement disponible
	<b>R1.03</b> : Une carte du réseau routier est élaboré et disponible à la commune	Atlas du réseau routier disponible	Service technique de la commune	Source de financement disponible
<b>Activités</b>		<b>Moyens (Tâches)</b>	<b>Coût</b>	<b>Condition préalable de réalisation</b>
	<b>A1.R1.01</b> Bitumage de 41 km de route dans l'espace urbain communal largeur de 07 m (. en page 95 voir la liste des axes dans tableau synthèse des problèmes et besoins secteur Travaux Publics)	Réaliser les études de faisabilité sur chaque axe routier concerné		Disponibilité des sources de financement
		Monter le DAO pour chaque axe et passer le marché	PM	
		Suivre la réalisation des travaux sur chaque axe	PM	
		Réceptionner chaque chantier		
	<b>Sous total A1.R1.01</b>		<b>4 305 000 000</b>	
	<b>A1.R2.01</b> Pose d'enduit sur 71 km de routes secondaires dans l'espace urbain communal (en page 95 la liste des axes dans tableau synthèse des	Réaliser les études de faisabilité sur chaque axe routier concerné		Disponibilité des sources de financement
		Monter le DAO pour chaque axe et passer le marché		

Logique d'intervention	Indicateur objectivement vérifiable	Source de vérification	Hypothèse de réalisation
problèmes et besoins secteur Travaux Publics)	Suivre la réalisation des travaux sur chaque axe		
	Réceptionner chaque chantier		
<b>Sous total A1.R1.01</b>		<b>6 390 000 000</b>	
<b>A1.R3.01 :</b> Réhabilitation de 444,9 km de routes en terres et aménagement des caniveaux (en page 95 la liste des axes dans tableau synthèse des problèmes et besoins secteur Travaux Publics)	Réaliser les études de faisabilité sur chaque axe routier concerné		Disponibilité des sources de financement
	Monter le DAO pour chaque axe et passer le marché		
	Suivre la réalisation des travaux sur chaque axe		
	Réceptionner chaque chantier		
<b>Sous total A1.R3.01</b>		<b>2 538 000 000</b>	
<b>A1.R4.01 :</b> Ouverture de 170 km de route en terre dans la commune (en page 956 la liste des axes dans tableau synthèse des problèmes et besoins secteur Travaux Publics)	Réaliser les études de faisabilité pour chaque axe routier identifié		Disponibilité des sources de financement
	Dédommager les personnes expropriées sur l'axe		
	Monter le DAO pour chaque axe et passer le marché		
	Suivre la réalisation des travaux		
	Réceptionner les travaux		
<b>Sous total A1.R4.01</b>		<b>1 700 000 000</b>	
<b>A1.R5.01 :</b> Mise en place et dotation en matériel d'investissement humain de 44 comités de route dans la commune	-Organiser et animer les assemblées villageoises de mise en place de 44 comités de route		
	-Passation de marché pour petit matériel d'investissement humain		
	Réception du matériel et distribution dans les comités de gestion		
<b>Sous total A1.R5.01</b>		<b>8 800 000</b>	
<b>A1.R1.02 :</b> Construction de 103 ponts en matériaux définitifs dans la commune (en page 95 la liste des axes et ponts dans tableau synthèse	Réaliser les études de faisabilité pour chaque pont identifié		Disponibilité des sources de financement
	Monter le DAO pour chaque pont et passer le marché à une entreprise		

Logique d'intervention	Indicateur objectivement vérifiable	Source de vérification	Hypothèse de réalisation
des problèmes et besoins secteur Travaux Publics)	-Suivre la réalisation des travaux		
	-Réceptionner chaque ouvrage		
<b>Sous total</b>		<b>5 150 000 000</b>	
<b>A1.R2.02</b> : Réhabilitation de 03 ponts en zone rurale dans la commune (en page 956 la liste de ponts à réhabilité dans le tableau synthèse des problèmes et besoins du secteur Travaux publics)	Réaliser les études de faisabilité pour chaque pont à réfectionner		Disponibilité des sources de financement
	Monter le DAO pour chaque ouvrage et passer le marché à une entreprise		
	-Suivre la réalisation des travaux		
	-Réceptionner chaque ouvrage		
<b>Sous total A1.R2.02</b>		<b>15 000 000</b>	
<b>A2.R2.03</b> : Enrochement sur un pont dans l'espace urbain communal (pont reliant Tougang ville A à Tougang Ville B)	Réaliser les études de faisabilité		
	Monter le DAO et passer le marché		
	Suivre la réalisation des travaux		
	Réceptionner les travaux		
<b>Sous total A2.R2.02</b>		<b>5 000 000</b>	
<b>A1.R3.02</b> : Construction de 41 passages busés de 4 m sur certains axes routiers dans la commune ( <b>en page 95</b> la liste des axes concernés dans le tableau synthèse des problèmes et besoins secteur travaux publics)	Réaliser les études de faisabilité pour chaque passage busé identifié		Disponibilité des sources de financement
	Monter le DAO et passer chaque marché à une entreprise		
	-Suivre la réalisation des travaux		
	-Réceptionner chaque marché		
<b>Sous total A1.R3.03</b>		<b>369 000 000</b>	
<b>A1.R1.03</b> : Elaboration de la carte du réseau routier de la commune	Réaliser les études de faisabilités		Disponibilité des sources de financement
	Monter le DAO et recruter un consultant pour l'élaboration de la carte		
	-Elaborer la carte du réseau		
	-Réceptionner les travaux		
<b>Sous total A1.R1.03</b>		<b>30 000 000</b>	
<b>Total</b>		<b>20 510 800 000</b>	

#### 4.2.2.5 CADRE LOGIQUE SECTEUR MINEDUB

**Problème central :** Difficulté d'accès à un enseignement de qualité dans les écoles primaires et maternelles dans la commune de Bafoussam Ile

Logique d'intervention	Indicateur objectivement vérifiable	Source de vérification	Hypothèse de réalisation
<b>Objectif global</b>	Faciliter l'accès à un enseignement de qualité dans les écoles primaires et maternelles publiques dans la commune de Bafoussam Ile		
<b>Objectifs spécifiques</b>	<b>O1</b> -Doter la commune de nouvelles écoles maternelles et primaires publiques	-Liste des écoles primaires nouvellement créées dans la commune -Liste des écoles maternelles nouvellement créées dans la commune	Décision ministérielle  Les localités ayant exprimé le besoin offre des sites appropriés pour la construction de chaque école
	<b>O2</b> -Doter certaines écoles primaires et maternelles dans la commune d'infrastructures et autres moyens matériels et humains adéquats pour leur bon fonctionnement	-Nombre de blocs maternels construits dans la commune -Nombre de salle de classe complémentaire construits dans les écoles -Nombre de nouveaux enseignants affectés dans l'IAEB de Bafoussam Ile -Nombre de tables bancs octroyés dans les écoles -Nombre d'infrastructure réhabilités	Contrat de passation de marché  Source de financement disponible
	<b>O3</b> -Doter certaines écoles dans la commune des agencements utilitaires à leur bon fonctionnement	-Nombre de point d'eau construit dans les écoles -Nombre de latrines construits dans les écoles	Contrat de passation de marché  Source de financement disponible
	<b>O4</b> -Doter certaines structures de l'éducation de base dans la commune d'infrastructure administrative appropriée	-Nombre de bloc administratif construit dans les écoles -Clôture construit à l'IAEB - IAEB dotée de matériel informatique	Contrat de passation de marché  La réalisation de ces infrastructures est programmée dans le BIP du MINBASE
<b>Résultats</b>	<b>R1.01</b> : 08 écoles primaires publiques sont créées et construites dans la commune de Bafoussam Ile	L'école primaire fonctionnelle Badiontong, Bakajou, Bakelac, Balaveng, Doupé II, Doupé III, Nefoloum, Ngonlé	Rapport d'activité de directeur de l'école  Le MINBASE valide la demande de création des écoles sollicitées
	<b>R2.01</b> : 10 écoles maternelles publiques sont créées, construites et fonctionnent dans la commune de Bafoussam Ile	École maternelle publique fonctionnelle à Badiontong, Bakajou, Balatchouet, Bayé, Doupé II, Bandeng, Konti II, Singté, Tougang village III, EMB de Tyo	Rapport d'activité de directeur de l'école  Le MINBASE valide la demande de création des écoles sollicitées
	<b>R3.01</b> : 01 école maternelle bilingue	L'école primaire fonctionnelle à	Rapport d'activité de  Le MINBASE valide la demande

Logique d'intervention	Indicateur objectivement vérifiable	Source de vérification	Hypothèse de réalisation
publique est créée et construite à Famtchouet II à Shouget	Famtchouet II lieu dit Shouget	directeur de l'école	de création des écoles sollicitées
<b>R4.01</b> : 03 écoles primaires bilingues publiques sont créées et construites dans la commune de Bafoussam Ile	Ecole primaire bilingue publique fonctionnelle à Dionkou II, Famtchouet III, Konti	Rapport d'activité de directeur de l'école	Le MINBASE valide la demande de création des écoles sollicitées
<b>R1.02</b> : 12 blocs maternels sont construits et utilisés dans les EM bénéficiaires	Bloc maternel construit, équipé et fonctionnel à Bapi, Fampie, Djassa, Famtchouet II, Dionkou, Balafi, Lagoueng III, Tchada I, Tougang II, Tyo Lagoueng, Tougang ville A, EMB de Tyo	PV de réception des travaux	Le MINBASE inscrit les projets de construction dans son BIP
<b>R2.02</b> : 06 salles de classe sont construites et équipées dans 4 écoles primaires dans la commune de Bafoussam Ile	-06 salles de classes sont construites et opérationnelles à EPB de Famleng, EP de Mfap à Famtchouet I, EP de Tchada Foulbé, EP du garage Militaire	PV de réception des travaux	Financement disponible
<b>R3.02</b> : 44 salles de classe complémentaires sont construites, équipées pour 21 écoles primaires publiques dans la commune de Bafoussam Ile	Nombre de salle de classe construit par école : (04 à l'EP de Tougang ville, 18 à l'EP de DJELENG I, 03 à l'EP de Balatchouet, 04 l'EP de Bayé, 04 à l'EP de Dionkou, 04 l'EP de Konti II, 02 à l'EP de Balafi, 06 à l'EP de Singté, 04 à l'EP de Takouche, 03 à l'EP de Tougang II, 02 salles à l'EP de Tyo Lagoueng, 16 salles de classes au groupe scolaire de Tyo Village I	PV de réception des travaux	Source de financement disponible
<b>R4.02</b> : Les bâtiments sont réfectionnés dans 14 écoles primaires et 11 écoles maternelles dans la commune de Bafoussam Ile	-Bâtiments réfectionnés dans 07 écoles primaires publiques dans l'espace urbain -Bâtiments réfectionnés dans 11 écoles primaires publiques de l'espace urbain -Bâtiments et toitures réfectionnées dans 07 écoles primaires publiques en zone rurale	PV de réception des travaux	Source de financement disponible
<b>R5.02</b> : 69 enseignants supplémentaires sont mis à la disposition de l'IAEB et ont	Nombre du personnel enseignant pris en charge par l'Etat et affecté par école : 06	Note de prise de service de chaque enseignant	MINBASE recrute du nouveau personnel

Logique d'intervention	Indicateur objectivement vérifiable	Source de vérification	Hypothèse de réalisation
effectivement pris fonction dans les écoles	à l'EP de Balatchouet, 03 à l'EP de Banefo Mifi, 03 à l'EP de Bayé, 05 à l'EP de Bapi, 06 à l'EP de Fampie, 03 à l'EP de Famtchouet, 04 à l'EP de Bandeng, 04 à l'EP de Konti II, 03 à l'EP de Balafi, 05 à l'EP de Lagoueng III, 05 à l'EP de Singté, 05 à l'EP de Takouche, 05 à l'EP de Tchada Foulbé, 04 à l'EP de Tougang II, 02 à l'EP de Tyo Lagoueng, 06 à l'EPB de Famleng	-Rapport statistique de l'IAEB	
<b>R6.02</b> : 14 enseignants supplémentaires sont mis à la disposition de l'IAEB et ont pris service dans les écoles maternelles	Nombre du personnel enseignant pris en charge par l'Etat et affecté par école : 02 à l'EM de Bapi, 02 à l'EM de Famtchouet, 02 à l'EM de Balafi, 02 à l'EM de Tougang II, 02 à l'EM de Tyo Lagoueng, 02 à l'EM de Badeng, 02 à l'EM de Djassa	-Note de prise de service de chaque enseignant -Rapport statistique de l'IAEB	MINBASE recrute du nouveau personnel
<b>R7.02</b> : 613 tables bancs sont mis à la disposition de 22 écoles primaires dans la commune	Liste des écoles ayant reçu des tables bancs	PV de réception des tables bancs	Source de financement disponible
<b>R8.02</b> :350 tabourets et 50 tablettes sont mis à la disposition de 7 écoles maternelles publiques dans l'espace urbain communal	Liste des EM ayant reçu les tabourets et tablettes	PV de réception des équipements	Source de financement disponible
<b>R9.02</b> Certaines écoles primaires publiques dans la commune de Bafoussam Ile sont dotées de mobilier de bureau et du matériel informatique	-04 tables et 04 chaises pour l'EP de Bandeng -16 tables et 19 chaises pour le groupe scolaire de Tyo village I -04 armoires de bureau et 24 armoires de salles de classes pour le groupe scolaire de Tyo village I	PV de réception des équipements	Source de financement disponible
<b>R1.03</b> : Les blocs de latrines sont réhabilités dans 04 écoles primaires publiques dans l'espace urbain de la commune	Bloc de latrine réhabilité et fonctionnel à EP de Groupe scolaire Djeleng, EP Bilingue de Koptchou- MAETUR, EP Léproserie, Groupe scolaire Tchitchap	PV de réception des travaux	Disponibilité des sources de financement

Logique d'intervention	Indicateur objectivement vérifiable	Source de vérification	Hypothèse de réalisation
<b>R2.03</b> :1 bloc de 4 latrines améliorées est construit dans 15 écoles primaires et 10 écoles maternelles dans la commune	Liste des écoles ayant bénéficié de la construction des latrines	PV de réception des travaux	Source de financement disponible
<b>R3.03</b> : 01 point d'eau potable est construit et fonctionne dans 19 établissements scolaires dans la commune	Point d'eau fonctionnelle dans chaque école bénéficiaire	PV de réception des travaux	Source de financement disponible
<b>R4.03</b> :01 clôture est construite autour de 13 écoles primaires publiques dans la commune de Bafoussam Ile	-07 écoles de l'espace urbain communal -06 écoles dans la zone rurale	PV de réception des travaux	Source de financement disponible
<b>R5.03</b> 01 aire de jeu aménagé dans 19 écoles primaires dans la commune de Bafoussam Ile	-11 aires de jeux dans les écoles de l'espace urbain -08 aires de jeux dans certaines écoles en zone rurale	PV de réception des travaux	Source de financement disponible
<b>R6.03</b> :03 écoles primaires dans l'espace urbain sont connectées au réseau d'électrification	<b>Groupe scolaire de Tyo Village, GROUPE SCOLAIRE DJELENG</b> , EP de Djeleng III; EP TCHITCHAP, EP DE TOUGAN	PV de réception des travaux	Source de financement disponible
<b>R7.03</b> : 01 cantine scolaire est construite et fonctionne au groupe scolaire de Tyo Village I	<b>Cantine scolaire opérationnelle au groupe scolaire de Tyo Village I</b>	PV de réception des travaux	Source de financement disponible
<b>R8.03</b> : 01 infirmerie est construite et fonctionne au groupe scolaire de Tyo Village I	<b>Infirmerie opérationnelle au groupe scolaire de Tyo Village I</b>	PV de réception des travaux	Source de financement disponible
<b>R9.03</b> : 01 salle informatique est construite et équipée de 40 ordinateurs et accessoires au groupe scolaire de Tyo village I	<b>Salle informatique au groupe scolaire de Tyo Village I</b>	PV de réception des travaux	Source de financement disponible
<b>R1.04</b> : 06 blocs administratifs sont construits et équipés dans 06 écoles primaires dans la commune	Bloc administratif construit et équipé : (03) EP de Djeleng I, (01) EM de Djeleng I, (01) EP de Singté, (01) EP Takouche	PV de réception des travaux	Source de financement disponible
<b>R2.04</b> : Une clôture est construite pour protéger le bâtiment des services de l'IAEB de Bafoussam Ile	Clôture autour des services de l'IAEB	PV de réception des travaux	Source de financement disponible



Logique d'intervention		Indicateur objectivement vérifiable	Source de vérification	Hypothèse de réalisation
	<b>R3.04</b> : Les services de l'IAEB de Bafoussam Ile sont dotés de matériel informatique	Matériel informatique disponible à l'IAEB	Factures	
	<b>R4.04</b> : Les latrines du bâtiment de l'IAEB de Bafoussam Ile sont réhabilitées	Latrines réhabilitées à l'IAEB	Etat des latrines	
Activités		Moyens (Tâches)	Coût	Condition préalable de réalisation
	<b>A1.R1.01</b> : Montage des dossiers de demande de création de 8 écoles primaires dans la commune de Bafoussam Ile (en page 109 la liste des écoles concernées dans le tableau synthèse des problèmes et besoins au secteur Education de Base)	Préparer les dossiers, transmettre à l'autorité compétente et suivre	80 000	Site pour construction disponible
	<b>Sous total A1.R1.01</b>		<b>80 000</b>	
	<b>A1.R2.01</b> : Montage des dossiers de demande de création de 10 écoles maternelles publiques dans la commune de Bafoussam Ile (en page 109 la liste des écoles concernées dans le tableau synthèse des problèmes et besoins au secteur Education de Base)	Préparer les dossiers, transmettre à l'autorité compétente et suivre	100 000	Site pour construction disponible
	<b>Sous total A1.R2.01</b>		<b>100 000</b>	
	<b>A1.R3.01</b> : Montage du dossier de demande de création d'une école maternelle bilingue à Famtchouet	Préparer les dossiers, transmettre à l'autorité compétente et suivre	50 000	Site pour construction disponible
	<b>Sous total A1.R3.01</b>		<b>50 000</b>	
	<b>A1.R4.01</b> Montage du dossier de demande de création de 03 écoles primaires bilingues dans la commune de Bafoussam Ile (en page 109 la liste des écoles concernées dans le tableau	Préparer les dossiers, transmettre à l'autorité compétente et suivre	<b>50 000</b>	

Logique d'intervention	Indicateur objectivement vérifiable	Source de vérification	Hypothèse de réalisation
synthèse des problèmes et besoins au secteur Education de Base)			
<b>Sous total A1.R4.01</b>		<b>50 000</b>	
<b>A1.R1.02</b> : Construction et équipement de 12 blocs maternels dans la commune de Bafoussam Ile (en page 109 la liste des écoles concernées dans le tableau synthèse des problèmes et besoins au secteur Education de Base)	Réaliser les études de faisabilités		Disponibilité des sources de financement
	Monter le DAO et passer les marchés		
	Construire chaque bloc maternel		
	Suivre les travaux		
	Réceptionner chaque chantier		
<b>Sous total A1.R1.02</b>		<b>312 000 000</b>	
<b>A1.R2.02</b> : Construction et équipement de 18 salles de classes dans la commune (en page 109 la liste des écoles concernées dans le tableau synthèse des problèmes et besoins au secteur Education de Base)	-Réaliser les études de faisabilité		Disponibilité des sources de financement
	Monter le DAO et passer les marchés		
	-Construire et équiper 18 salles de classe		
	-Suivre les travaux sur chaque site		
	-Réceptionner les chantiers		
<b>Sous total A1.R2.02 :</b>		<b>162 000 000</b>	
<b>A1.R3.02</b> : Construction et équipement de 44salles de classes supplémentaires pour 21 écoles primaires publiques (en page 109 la liste des écoles concernées dans le tableau synthèse des problèmes et besoins au secteur Education de Base)	-Réaliser les études de faisabilité		Disponibilité des sources de financement Disponibilité des sources de financement
	Monter le DAO et passer les marchés		
	-Construire et équiper 44 salles de classes		
	-Suivre les travaux sur chaque site		
	-Réceptionner les chantiers		
<b>Sous total A1.R3.02</b>		<b>396 000 000</b>	
<b>A1.R4.02</b> : Réfection des bâtiments dans 14 écoles primaires dans la commune (en page 109 la liste des écoles concernées dans le tableau synthèse des problèmes et besoins au secteur Education de Base)	Réaliser les études de faisabilités		
	- Monter le DAO et passer les marchés		
	-Construire et équiper 12 salles de classes		
	-Suivre les travaux sur chaque site		
	-Réceptionner les chantiers		
<b>Sous total A1.R4.02</b>		<b>70 000 000</b>	
<b>A2.R4.02</b> : Réfection des bâtiments	-Réaliser les études de faisabilité sur		Source de financement disponible

Logique d'intervention	Indicateur objectivement vérifiable	Source de vérification	Hypothèse de réalisation
dans 11 écoles maternelles dans la commune (en page 109 la liste des écoles concernées dans le tableau synthèse des problèmes et besoins au secteur Education de Base)	chaque site		
	-Passer les marchés aux entrepreneurs		
	-Réaliser les travaux de réfection dans 14 écoles primaires		
	-Suivre les travaux sur chaque site		
	-Réceptionner les chantiers		
<b>Sous total</b>		<b>22 500 000</b>	
<b>A1.R5.O2</b> : Demande de mise à disposition de l'IAEB de Bafoussam Ile de 69 enseignants pour les écoles primaires dans la commune	-Préparer la lettre des besoins et soumettre la demande à l'autorité compétente	PM	MINEBASE recrute et redéploye le personnel
<b>Sous total A1.R5.O2</b>		<b>PM</b>	
<b>A1.R6.O2</b> : Demande de mise à disposition de l'IAEB de Bafoussam Ile de 14 enseignants pour les écoles maternelles dans la commune (en page 109 la liste des besoins par écoles dans le tableau synthèse des problèmes et besoins du secteur Education de Base)	-Préparer la lettre des besoins et soumettre la demande à l'autorité compétente	PM	MINEBASE recrute et redéploye le personnel
<b>Sous total A1.R6.O2</b>		<b>PM</b>	
<b>A1.R7.O2</b> : Acquisition de 613 tables et distribution dans 22 écoles primaires publiques dans la commune de Bafoussam Ile (en page 109 la liste des besoins par écoles dans le tableau synthèse des problèmes et besoins du secteur Education de Base)	-Commande des tables bancs		Disponibilité des sources de financement
	-Sélection d'un fournisseur		
	-Fabrication des tables bancs		
	-Remises des tables bancs dans les écoles		
<b>Sous total A1.R7.O2</b>		<b>6 130 000</b>	
<b>A1.R8.O2</b> : Acquisition de 350 tabourets et 50 tablettes et distribution dans 07 écoles maternelles dans l'espace urbain	-Commander les tabourets et tablettes		Disponibilité des sources de financement
	-Sélectionner un fournisseur		
	-Fabriquer les tabourets et tablettes		
	-Remises dans les écoles bénéficiaires		
<b>Sous total A1.R8.O2</b>		<b>1 750 000</b>	

Logique d'intervention	Indicateur objectivement vérifiable	Source de vérification	Hypothèse de réalisation
<b>A1.R9.02</b> : Acquisition de 04 tables et 04 chaises et mise à la disposition de l'EP de Bandeng	Commander des tables chaises		
	Sélectionner un fournisseur		
	Faire fabriquer les tables et chaises		
	Réceptionner les tables et chaises		
	Remise à l'école concernée		
<b>Sous total A1.R9.02</b>		<b>150 000</b>	
<b>A2.R9.02</b> : Acquisition de 16 tables et 19 chaises et mise à la disposition du groupe scolaire de T yo village I	Commander des tables chaises		
	Sélectionner un fournisseur		
	Faire fabriquer les tables et chaises		
	Réceptionner les tables et chaises		
	Remise à l'école concernée		
<b>Sous total A2.R9.02</b>		<b>700 000</b>	
<b>A3.R9.02</b> Acquisition de 04 armoires de bureau et 24 armoires de salles de classes et mise à la disposition du groupe scolaire de T yo village I	Commander des tables chaises		
	Sélectionner un fournisseur		
	Faire fabriquer les tables et chaises		
	Réceptionner les tables et chaises		
	Remise à l'école concernée		
<b>Sous total A3.R9.02</b>		<b>500 000</b>	
<b>A1.R1.03</b> : Réhabilitation des latrines dans 05 écoles primaires publiques de l'espace urbain (en page 109 la liste des écoles dans la synthèse des problèmes et besoins secteur Education de Base)	Réaliser les études de faisabilité		
	Monter le DAO et passer le marché		
	Réhabiliter les latrines		
	Suivre les travaux		
	Réceptionner les travaux		
<b>Sous total A1.R1.03</b>		<b>1 000 000</b>	
<b>A1.R2.03</b> : Construction de 15 blocs de 4 latrines améliorées dans 15 écoles primaires (en page 109 la liste des écoles dans la synthèse des problèmes et besoins secteur Education de Base)	-Réaliser les études de faisabilité		Disponibilité des sources de financement
	Monter le DAO et passer les marchés		
	-Construire les blocs de latrines		
	-Réceptionner les travaux		
<b>Sous total A1.R2.03</b>		<b>7 500 000</b>	
<b>A1.R3.03</b> : Construction de 19 points d'eau potable dans 19 écoles (en page 109 la liste des écoles dans la synthèse	Réaliser les études de faisabilité		Disponibilité des sources de financement
	Monter le DAO et passer les marchés		
	Construire les 19 points d'eau		

Logique d'intervention	Indicateur objectivement vérifiable	Source de vérification	Hypothèse de réalisation
des problèmes et besoins secteur Education de Base)	Réceptionner les travaux		
<b>Sous total A1.R3.O3:</b>		<b>60 000 000</b>	
<b>A1.R4.O3</b> : Construction de 13 clôtures autour de 13 écoles dans la commune (en page 109 la liste des écoles dans la synthèse des problèmes et besoins secteur Education de Base)	Réaliser les études de faisabilité		
	Monter le DAO et passer les marchés		
	Construire les 13 clôtures		
	Réceptionner les travaux		
<b>Sous total A1.R4.O3</b>		<b>65 000 000</b>	
<b>A1.R5.O3</b> : Aménagement de 19 aires de jeux dans les écoles (en page 109 la liste des écoles dans la synthèse des problèmes et besoins secteur Education de Base)	Réaliser les études de faisabilité		
	Monter le DAO et passer les marchés		
	Aménager les 19 aires de jeux		
	Réceptionner les travaux		
<b>Sous total A1.R5.O3</b>		<b>19 000 000</b>	
<b>A1.R6.O3</b> : Raccordement de 04 écoles primaires de l'espace urbain au réseau électrique (en page 109 la liste des écoles dans la synthèse des problèmes et besoins secteur Education de Base)	Réaliser les études de faisabilité		
	Monter le DAO et passer les marchés		
	Connecter chaque école au réseau		
	Réceptionner les travaux		
<b>Sous total A1.R6.O3</b>		<b>1 000 000</b>	
<b>A1.R7.O3</b> : Construction et mise en fonctionnement d'une cantine scolaire au groupe scolaire de T yo village I	Réaliser les études de faisabilité		
	Monter le DAO et passer les marchés		
	Construire et équiper la cantine		
	Réceptionner les travaux		
	Ouvrir et faire fonctionner la cantine		
<b>Sous total A1.R7.O3</b>		<b>5 000 000</b>	
<b>A1.R8.O3</b> : Construction équipement et mise en fonctionnement d'une infirmerie au groupe scolaire de T yo village I	Réaliser les études de faisabilité		
	Monter le DAO et passer les marchés		
	Construire et équiper l'infirmerie		
	Réceptionner les travaux		
	Ouvrir et faire fonctionner l'infirmerie		
<b>Sous total A1.R8.O3</b>		<b>1 000 000</b>	

Logique d'intervention	Indicateur objectivement vérifiable	Source de vérification	Hypothèse de réalisation
<b>A1.R9.03</b> Construction équipement et mise en fonctionnement salle informatique au groupe scolaire de T yo Village	Réaliser les études de faisabilité		Source de financement disponible
	Monter le DAO et passer les marchés		
	Construire et équiper l'infirmerie		
	Réceptionner les travaux		
	Faire fonctionner la salle informatique		
<b>Sous total A1.R9.03</b>		<b>10 000 000</b>	
<b>A1.R1.04</b> : Construction et équipement de 06 blocs administratifs dans les écoles primaires (en page 109 la liste des écoles dans la synthèse des problèmes et besoins secteur Education de Base)	-Réaliser les études de faisabilité		
	-Sélectionner un entrepreneur		
	-Construire les blocs administratifs		
	-Réceptionner les travaux		
<b>Sous total A1.R1.04</b>		<b>30 000 000</b>	
<b>A1.R2.04</b> : Construction de la clôture du bâtiment de l'IAEB de Bafoussam Ile	-Sélectionner un entrepreneur		
	-Construire la clôture		
	-Réceptionner les travaux		
<b>Sous total A1.R2.04</b>		<b>2 000 000</b>	
<b>A1.R3.04</b> : Acquisition du matériel informatique pour l'IAEB de Bafoussam Ile (05 ordinateurs, 02 imprimantes, 01 photocopieur, 01 scanner)	Lancer l'appel d'offre		
	Sélectionner le fournisseur		
	Acheter le matériel		
	Réceptionner les équipements		
<b>Sous total A1.R3.04</b>		<b>2 000 000</b>	
<b>A1.R4.04</b> : Réfection des latrines du bâtiment de l'IAEB	Lancer l'appel d'offre		
	Sélectionner l'entrepreneur		
	Réaliser les travaux		
	Réceptionner les travaux		
<b>Sous total A1.R4.04</b>		<b>5 000 000</b>	
<b>Total</b>		<b>1 180 560 000</b>	

#### 4.2.2.6 CADRE LOGIQUE SECTEUR MINAC

**Problème central :** Difficulté d'accès à une infrastructure d'animation socio culturelle et faible valorisation du potentiel culturel dans les villages de la commune

Logique d'intervention		Indicateur objectivement vérifiable	Source de vérification	Hypothèse de réalisation
<b>Objectif global</b>	Faciliter l'accès à une infrastructure socio culturelle dans la commune de Bafoussam Ile			
<b>Objectifs spécifiques</b>	<b>O1</b> -Doter la commune d'une bibliothèque municipale, d'une vitrine d'exposition des objets d'arts et d'un centre d'apprentissage des langues locales et tradition	-Bibliothèque municipale construite -Musée construit -Centre d'apprentissage des langues locales construit et fonctionnel	PV de réception des travaux de construction de chaque infrastructure	Source de financement disponible
	<b>O2</b> -Informatiser le service des archives de la commune	Structure fonctionnelle	Décision de création	
	<b>O3</b> -Doter la commune d'infrastructure appropriée pour l'organisation des activités socio culturelles	Nombre de foyers communautaires construits	PV de réception des travaux	Source de financement disponible -Site disponible
	<b>O4</b> -Organiser tous les 2 ans un festival d'art et de la culture dans la commune de Bafoussam Ile	Texte instituant l'organisation de festival d'art et de la culture dans la commune	Rapport d'activité commission des affaires culturelle de la commune	Site disponible
	<b>O5</b> - Former chaque année les jeunes dans les domaines de l'art	Nombre de jeune formés		
<b>Résultats</b>	<b>R1.O1 :</b> Une bibliothèque municipale est construite et fonctionne dans l'espace urbain communal	Activités menées au sein de la bibliothèque	Rapport d'activité chef du centre de documentation	
	<b>R2.O1 :</b> Un musée est construit et opérationnel dans l'espace urbain communal	Musée fonctionnel et visité par le public	Rapport de gestion du responsable du musée	Source de financement disponible
	<b>R3.O1 :</b> Un centre d'apprentissage des langues locales et traditions est construit et opérationnel dans la commune	Centre d'apprentissage fonctionnel	Rapport d'activité du centre	Disponibilité des sources de financements
	<b>R1.O2 :</b> Le service des archives de la commune est informatisé	Les archives sont facilement repérables dans la commune	Rapport du gestionnaire	
	<b>R1.O3 :</b> 08 foyers communautaires sont construits et équipés dans la commune de	Activités menées dans chaque foyer communautaire	Rapport d'activité du comité de gestion du foyer	

Logique d'intervention		Indicateur objectivement vérifiable	Source de vérification	Hypothèse de réalisation
	Bafoussam Ile			
	<b>R2.03</b> : Une salle de fête est construite, équipée et fonctionne au centre urbain de Bafoussam Ile	Activités menées dans la salle de fête	Rapport d'activités responsable de gestion de la salle de fête	
	<b>R1.04</b> : Les artistes dans la commune sont répertoriés et informés sur les appuis mis en place en leur faveur par le MINAC	Liste exhaustive des artistes de tout bord dans la commune	Fichier à la DDMINARC	
	<b>R2.04</b> : Un festival des arts et de la culture est institué dans la commune et se tient régulièrement tous les 02 ans	Texte instituant l'organisation de festival d'art et de la culture dans la commune		
	<b>R1.05</b> : Un atelier de formation des jeunes dans le domaine de l'art (cinéma peinture et musique et dessin) est organisé chaque vacances	Effectif des jeunes formés		
<b>Activités</b>		<b>Moyens (Tâches)</b>	<b>Coût</b>	<b>Condition préalable de réalisation</b>
	<b>A1.R1.01</b> : Construction et équipement d'une bibliothèque municipale	-Réaliser les études de faisabilité		Source de financement disponible
		-Passer le marché		
		-Construire et équiper la bibliothèque		
		-Réceptionner les travaux		
		-Faire fonctionner la bibliothèque		
	<b>Sous total A1.R1.01</b>		<b>60 000 000</b>	
	<b>A1.R2.01</b> : Construction et équipement de 03 musées dans la commune (un dans chaque groupement)	-Réaliser les études de faisabilité		Financement disponible
		-Passer le marché		
		-Construire et équiper le musée		
		-Réceptionner les travaux		
		-Faire fonctionner le musée		
	<b>Sous total A1.R2.01</b>		<b>60 000 000</b>	
	<b>A1.R2.01</b> : Construction et équipement d'un centre d'apprentissage des langues locales et traditions dans la commune	-Réaliser les études de faisabilité		Financement disponible
		-Passer le marché		
		-Construire et équiper le centre		
		-Réceptionner les travaux		
		-Faire fonctionner le centre		



Logique d'intervention	Indicateur objectivement vérifiable	Source de vérification	Hypothèse de réalisation
<b>Sous total A1.R3.O1</b>		<b>25 000 000</b>	
<b>A1.R1.O2</b> : Equipement en matériel informatique et informatisation des services des archives de la commune	Commander l'équipement informatique nécessaire		
	Acquérir l'équipement informatique nécessaire		
	Former le personnel		
	Constituer la base des données des archives		
<b>Sous total A1.R1.O2</b>		<b>1 000 000</b>	
<b>A1.R1.O3</b> : Construction et équipement de 08 foyers communautaires (en page 117 la liste des villages concernés dans le tableau synthèse des problèmes et besoins du secteur Arts et Cultures)	-Réaliser les études de faisabilité		Financement disponible
	-Passer le marché		
	-Construire et équiper 08 foyers communautaires		
	-Réceptionner les travaux		
<b>Sous total A1.R1.O3</b>		<b>160 000 000</b>	
<b>A1.R2.O3</b> : Construction et équipement d'une salle de spectacle	-Réaliser les études de faisabilité		Financement disponible
	-Passer le marché		
	Construire et équiper la salle de fête		
	-Réceptionner les travaux		
	-Faire fonctionner la salle de fête		
<b>Sous total A1.R2.O3</b>		<b>80 000 000</b>	
<b>A1.R1.O4</b> : Recensement et identification de tous les artistes et groupes de danses traditionnelles dans la commune de Bafoussam Ile	Organiser la campagne d'identification des artistes et groupes de danses traditionnelles dans la commune		
	Réaliser le recensement		
	Elaborer le fichier par type d'activité		
<b>Sous total A1.R1.O4</b>		<b>3 000 000</b>	
<b>A2.R1.O4</b> : Sensibilisation information des artistes dans la commune sur les appuis ms en place par l'Etat pour promouvoir les œuvres d'arts	Descendre dans les groupements pour sensibiliser et informer les artistes		
<b>Sous total A2.R1.O4</b>		<b>500 000</b>	
<b>A1.R2.O4</b> : Organisation d'un festival des	-Préparer le festival dans chaque village		Financement disponible

Logique d'intervention		Indicateur objectivement vérifiable	Source de vérification	Hypothèse de réalisation
	arts et de la culture dans la commune	-Construire le site du festival		
		-Gérer les activités du festival		
		-Primer les participants		
	<b>Sous total A1.R2.04</b>		<b>10 000 000</b>	
	<b>A1.R1.05</b> : Organisation chaque année des ateliers de vacance de formation des jeunes dans les domaines de l'art : cinéma peinture et musique et dessin fabrication des objets d'art, théâtre, danse et langues	-Préparer les ateliers		
		-Etablir la liste des participants		
-Faire appel aux artistes formateurs				
-Tenir les ateliers de formation				
<b>Sous total A1.R1.05</b>		<b>6 000 000</b>		
<b>Total</b>		<b>405 500 000</b>		

#### 4.2.2.7 CADRE LOGIQUE SECTEUR MINPROFF

**Pro Problème central :** Difficulté pour certaines familles à avoir accès au bien être et l'harmonie et faible épanouissement de la femme dans la commune

Logique d'intervention		Indicateur objectivement vérifiable	Source de vérification	Hypothèse de réalisation
<b>Objectif global</b>	Faciliter aux familles l'accès au bien être et à l'harmonie et contribuer à l'épanouissement de la femme dans la commune de Bafoussam Ile			
<b>Objectifs spécifiques</b>	<b>01-</b> Doter la commune d'un centre de promotion de la femme et de la famille	Centre de promotion de la femme crée et construit dans Bafoussam Ile	Décision ministérielle de création	Le MINPROFF valide la demande de création d'un CPF à Bafoussam Ile
	<b>02-</b> Rendre financièrement autonome dans la commune au moins 200 femmes, 100 filles mères et 200 veuves	-Nombre de session de formation organisé sur la création et la gestion des AGR - Nombre de réunion de sensibilisation et d'information organisé - Nombre de coopérative de femmes créées dans chaque groupement - Nombre de projet d'AGR financé aux femmes par groupement	Rapport d'activité de la DDMINPROFF	Source de financement disponible pour l'organisation des sessions de formation
	<b>03-</b> Garantir l'harmonie dans les familles, la parenté responsable et la prise en compte de l'aspect genre dans la mise en œuvre des initiatives de développement dans chaque groupement	-Nombre de réunion de sensibilisation sur la parenté responsable et le genre tenue dans chaque groupement - Nombre de mariage officiel célébré chaque année dans chaque groupement	Rapport d'activité de la DDMINPROFF	Les contraintes liées au mariage traditionnel sont levées dans les villages
	<b>04-</b> Soutenir chaque année l'organisation des fêtes et cérémonies en faveur des femmes et familles	Nombre de cérémonie et fêtes organisées au niveau de la commune	Rapport de cérémonie	
	<b>05-</b> Sensibiliser les jeunes scolaires sur la déviance scolaire, les grossesses précoces et non désirées et les IST	Nombre de jeunes sensibilisés	Rapport d'activité de la DDMINPROFF	
<b>Résultats</b>	<b>R1.01 :</b> 01 centre de promotion de la femme est construit et fonctionne dans	Activités menées dans le centre de promotion de la femme et de la famille	Rapport d'activités du CPF	Site pour la construction soit disponible

Logique d'intervention	Indicateur objectivement vérifiable	Source de vérification	Hypothèse de réalisation
la commune de Bafoussam Ile			
<b>R1.02</b> : 200 femmes, 100 filles mères et 200 veuves maîtrisent les techniques de création et de gestion des AGR, de montage de projet et de recherche de financement	Nombre de nouveaux porteurs de projets installés et opérationnels	Rapport d'activité de la DDMINPROFF	Disponibilité des sources de financements
<b>R2.02</b> : Les groupes de femmes sont informés sur les sources de financement de projets mises en place dans ce secteur par l'Etat ainsi que sur les procédures d'accès	Nombre de réunions de sensibilisation et d'information organisé dans la commune sur le sujet	Rapport d'activité de la DDMINPROFF	DDMINPROFF inscrit l'activité dans son plan d'action
<b>R3.02</b> : au moins 1 coopératives de production et/ou de transformation dans les filières porteuses sont mises sur pied et fonctionnent dans chaque groupement dans la commune	Coopérative des femmes fonctionnelle dans chaque groupement	Rapport d'activité de la DDMINPROFF	
<b>R4.02</b> : Au moins 5 projets d'AGR portés par les femmes sont financés dans chaque groupement	Nombre de projet d'AGR financé par groupement	Rapport d'activité de la DDMINPROFF	Source de financement disponible
<b>R1.03</b> : L'harmonie réside dans les familles, les parents sont de plus en plus responsables et l'aspect genre est pris en compte dans les actions qu'on mène dans chaque village	-Nombre de cas de conflits conjugaux portés à l'attention de la DDMINPROFF -Nombre de postes de responsabilités occupé par les femmes dans les projets de développement conduit dans les villages - Nombre de famille ayant bénéficié des aides et secours	Rapport d'activité de la DDMINPROFF	
<b>R2.03</b> : (Au moins) 2 cérémonies de mariage collectif sont organisées chaque année dans la commune	- Nombre de mariage officiel célébré chaque année dans chaque groupement - Nombre de consultations prénuptiales organisé	-Rapport d'activité de la DDMINPROFF -Fichier état civil	Source de financement disponible
<b>R3.03</b> :(Au moins) 2 journées collectives d'établissement d'actes de	Nombre d'acte de naissance régularisé dans chaque groupement	Rapport d'activité service de l'Etat civil	

Logique d'intervention		Indicateur objectivement vérifiable	Source de vérification	Hypothèse de réalisation
	naissance sont organisées dans chaque groupement chaque année			
	<b>R1.04</b> : Des séances de dépistages gratuits des maladies (cancer, fibrome, VIH/IST, etc.) chez les femmes sont organisées en prélude à chaque journée dédiée à la femme ou à la famille	Nombre de séance de dépistage de maladies chez les femmes organisées dans chaque groupement	-Rapport d'activité de la DDMINPROFF	Les réseaux des femmes sensibilisent et mobilisent les femmes dans chaque groupement à prendre part
	<b>R1.04</b> : Au moins 4 cérémonies et fêtes en faveur des femmes et des familles sont soutenues financièrement chaque année par la commune	Rapport d'activités	DDPROFF	La commune inscrit l'appui à l'organisation des cérémonies et fêtes dédiées aux femmes dans son budget
	<b>R1.05</b> : 04 établissements scolaires de la commune bénéficient des sessions éducatives sur la déviance scolaire, les grossesses précoces et non désirées et les IST	Rapport d'activités	DDPROFF	
<b>Activités</b>		<b>Moyens (Tâches)</b>	<b>Coût</b>	<b>Condition préalable de réalisation</b>
	<b>A1.R1.01</b> : Création d'un centre de promotion de la femme dans la commune de Bafoussam Ile	Monter un dossier de demande de création de CPF et transmettre à l'administration compétente	50 000	Site pour la construction du CPFF de Bafoussam Ile disponible
	<b>Sous total A1.R1.01</b>		<b>50 000</b>	
	<b>A2.R1.01</b> : Construction et équipement du CPF de Bafoussam Ile	Réaliser les études de faisabilité		Le MINPROFF inscrit le projet de construction et équipement du CPFF de Bafoussam Ile dans son budget (Marie)
		Monter le DAO et passer le marché		
		Suivre la réalisation des travaux		
		Réceptionner les travaux		
		Recrutement du personnel		
	<b>Sous total A2.R1.01</b>	Equiper le CPF et le faire fonctionner	<b>120 000 000</b>	
	<b>A1.R2.02</b> : Organisation de 06 ateliers de renforcement des capacités des femmes et de la jeune fille mère et	-Préparer chaque session de formation (transport et perdiems des formateurs)		Disponibilité des financements à la DDMINPROFF
		-Acquérir le matériel didactique pour 06		

Logique d'intervention	Indicateur objectivement vérifiable	Source de vérification	Hypothèse de réalisation
veuves sur la création et la gestion des AGR	ateliers de formation		
	-Conduire les 06 sessions de formation (transport et perdiems des formateurs)		
<b>Sous total A1.R2.02</b>		<b>1 500 000</b>	
<b>A1.R2.02</b> : Organisation de 03 réunions de sensibilisation et d'information des femmes sur les sources de financement de projets mises en place par l'Etat ainsi que sur les procédures d'accès	-Préparer chaque réunion de sensibilisation		Source de financement disponible
	-Conduire la réunion dans chaque village		
	-Produire les rapports		
<b>Sous total A1.R2.02</b>		<b>300 000</b>	
<b>A1.R3.02</b> : Sensibilisation des groupes de femmes à se structurer en coopérative	-Préparer chaque réunion de sensibilisation		Financement disponible
	-Conduire les réunions dans chaque groupement sur la procédure de création de coopérative		
	Accompagner les groupes de femmes à la structuration en coopérative		
	-Produire les rapports		
<b>Sous total A1.R3.02</b>		<b>1 600 000</b>	
<b>A1.R4.02</b> : Financement de 30 projets d'AGR portés par les femmes dans la commune	-Organiser une campagne d'information		Financement disponible
	-Organiser une session de formation sur le montage des projets		
	-Réceptionner les projets et analyser la faisabilité		
	-Financer les projets		
	-Suivre la mise en œuvre		
<b>Sous total A1.R4.02</b>		<b>30 000 000</b>	
<b>A1.R1.03</b> : Organisation de 03 ateliers de sensibilisation et d'éducation des hommes à la parenté responsable et au concept genre	-Préparer chaque réunion de sensibilisation		Financement disponible
	-Conduire les réunions dans chaque groupement		
	-Produire les rapports		

Logique d'intervention	Indicateur objectivement vérifiable	Source de vérification	Hypothèse de réalisation
<b>Sous total A1.R1.03</b>		<b>3 000 000</b>	
<b>A2.R1.03</b> : Appui multiforme aux personnes victimes des violences conjugales et familiales	-Identifier les personnes -Organiser les rencontres et sessions éducatives -octroi des aides et secours aux personnes vulnérables		
<b>Sous total A2.R1.03</b>		<b>PM</b>	
<b>A1.R2.03</b> : Organisation chaque année dans chaque groupement d'une célébration collective de mariage	-Organiser les campagnes de sensibilisation et d'identification des couples -Organiser les séances d'éducation prénuptiale -Préparer les cérémonies -Célébrer les mariages		Disponibilité des sources de financement pour l'activité
<b>Sous total A1.R2.03</b>		<b>2 000 000</b>	
<b>A1.R3.03</b> : Organisation chaque année de 02 Audience foraine d'établissement d'acte de naissance dans chaque groupement	-Organiser les campagnes de sensibilisation et d'information -Préparer les journées -Organiser l'activité dans chaque groupement -Organisation des sessions éducatives dans 4 établissements scolaires dans la commune		
<b>Sous total A1.R3.03</b>		<b>1 000 000</b>	
<b>A2.R1.03</b> : Organisation des séances de dépistages gratuits des maladies (cancer, fibrome, VIH/IST, etc.) chez les femmes sont organisées en pendant à chaque journée dédiée à la femme ou à la famille	-Préparer l'organisation de chaque séance avec les parties prenantes -Conduire les séances dans chaque groupement -Produire les rapports		Source de financement disponible
<b>Sous total A2.R1.03</b>		<b>3 000 000</b>	
<b>A1.R1.04</b> :-Financement des cérémonies officielles en faveur des	-Evaluer la nature et l'ampleur de la cérémonie		La commune inscrit l'activité dans son budget

Logique d'intervention		Indicateur objectivement vérifiable	Source de vérification	Hypothèse de réalisation
	femmes et famille chaque année	-Apporter un appui financier à l'organisation de la cérémonie		
	<b>Sous total A1.R1.04</b>		<b>4 000 000</b>	
	A1.R1.05 :Organisation d'une session d'éducatons sur la déviance scolaire, les grossesses précoces et non désirées et les IST dans 04 établissements scolaires de la commune	-Préparer l'organisation de chaque séance avec les parties prenantes		
		-Conduire les séances dans chaque établissement scolaire		
		-Produire les rapports		
	<b>Sous total A1.R1.05</b>		<b>400 000</b>	
	<b>Total</b>		<b>166 800 000</b>	



#### 4.2.2.8 CADRE LOGIQUE SECTEUR MINAS

**Problème central :** Difficulté pour les personnes vulnérables à avoir accès aux facilités mises en place en leur faveur par l'Etat dans la commune de Bafoussam Ile

Logique d'intervention		Indicateur objectivement vérifiable	Source de vérification	Hypothèse de réalisation
<b>Objectif global</b>	Contribuer à une prise en charge efficace des personnes vulnérables dans la commune de Bafoussam Ile			
<b>Objectifs spécifiques</b>	<b>O1 :</b> Rapprocher les structures d'encadrement social des couches vulnérables dans l'espace urbain communal	-Centre social créé et construit dans Bafoussam II - Nombre d'œuvres sociales privées dans la commune	-Décision de création -Autorisation d'ouverture d'œuvre sociale privée dans la commune	Le MINAS valide le projet de création du centre social de Bafoussam Ile
	<b>O2-</b> Faire connaître aux couches vulnérables dans la commune les dispositifs d'appui mis en place en leur faveur par l'Etat	-Liste actualisée des personnes vulnérables par village -Nombre de réunions de sensibilisation et d'information organisées	Rapport d'activité DDMINAS Mifi	
	<b>O3-</b> Renforcer la capacité d'auto prise en charge des personnes vulnérables dans la commune et des structures d'encadrement qui existent	-Nombre de personnes vulnérables exerçant une AGR - Nombre de projet d'AGR financé, par groupement -Nombre de structures appuyées	Rapport d'activité DDMINAS Mifi	Source de financement des projets disponibles
	<b>O4-</b> Mettre en place et rendre opérationnel au niveau de la commune un dispositif de solidarité au profit des personnes vulnérables	Un fond de solidarité est disponible au niveau communal	Rapport commission des affaires sociales au sein du conseil municipal	La commune ou un acteur local anime le dispositif de mobilisation des fonds
<b>Résultats</b>	<b>R1.O1 :</b> Le centre social de Bafoussam Ile est créé, construit et fonctionnel	Centre social fonctionnel dans le centre urbain de Bafoussam II	Rapport d'activités du chef de centre	MINAS inscrit dans son BIP
	<b>R2.O1 :</b> Au moins une œuvre sociale privée d'encadrement des personnes vulnérables est créée et fonctionne dans chaque groupement	Liste et nombre de structures locales d'encadrement créées dans la commune	Rapport d'activité du chef de centre social ou du DDMINAS	Les porteurs des structures sont disponibles dans les groupements
	<b>R3.O1</b> un centre d'accueil des enfants en détresse est créé et fonctionne dans la commune	Centre d'accueil créé et fonctionnel	Rapport d'activité du DDMINAS Mifi	
	<b>R1.O2 :</b> Les personnes vulnérables dans	Nombre de personnes vulnérables dans	Rapport d'activité	

Logique d'intervention		Indicateur objectivement vérifiable	Source de vérification	Hypothèse de réalisation
	la commune connaissent les appuis mis à leur disposition par l'Etat et les mécanismes d'accès	la commune qui bénéficie des appuis	DDMINAS Mifi	
	<b>R2.02</b> : Les personnes vulnérables dans la commune participent effectivement dans l'organisation et la mise en œuvre des journées officielles instituées en leur honneur	Nombre de personnes vulnérables ayant pris part aux festivités	Rapport d'activité DDMINAS Mifi	Le DDMINAS inscrit l'activité dans son plan d'action et recherche les financements
	<b>R1.03</b> : Le fichier des personnes vulnérables dans la commune est mis à jour par catégorie de vulnérabilité	Nombre de personnes vulnérables par catégorie de vulnérabilité et par village	Base de données du centre social ou de la DDMINAS Mifi	Source de financement disponible
	<b>R2.03</b> Les personnes vulnérables dans la commune sont organisées et pratiquent dans chaque catégorie une AGR	Nombre de projet financé en faveur des personnes vulnérables	Rapport d'activité DDMINAS Mifi	Source de financement disponible
	<b>R3.03</b> : 5 projets d'AGR portés par des personnes vulnérables dans chaque groupement sont financés et mis en œuvre	Type et nombre de projet d'AGR financé	Rapport d'activité DDMINAS Mifi	Source de financement disponible
	<b>R4.03</b> Un appui financier et ou matériel est apporté aux structures privées d'encadrement qui sont fonctionnelles dans la commune de Bafoussam Ile	-Appui financier et matériel apporté à 03 orphelinats et un centre d'accueil et d'observation	Rapport d'activité DDMINAS Mifi	Source de financement disponible
	<b>R1.04</b> : Une caisse de solidarité est disponible et approvisionner au niveau de la commune	-Montant d'argent disponible dans la caisse -Comité de gestion des fonds mis en place	Rapport commission des affaires sociales au sein du conseil municipal	La commune organise les campagnes de mobilisation des fonds
<b>Activités</b>		<b>Moyens (Tâches)</b>	<b>Coût</b>	<b>Condition préalable de réalisation</b>
	<b>A1.R1.01</b> Demande de la création et construction d'un centre social à Bafoussam Ile	Monter le dossier de demande de création et transmettre	50 000	Sécurisation du site
	<b>Sous total A1.R1.01</b>		<b>50 000</b>	
	<b>A2.R1.01</b> Construction et équipement du centre	Acquérir le site pour la construction Réaliser les études de faisabilité		Le MINAS inscrit la création et la construction de ce centre social

Logique d'intervention	Indicateur objectivement vérifiable	Source de vérification	Hypothèse de réalisation
social de Bafoussam Ile	Passer le marché de construction		dans son BIP
	Construire et équiper le centre social		
	Réceptionner les travaux		
<b>Sous total A2.R1.01</b>		<b>50 000 000</b>	
<b>A1.R3.01 :</b> Création des structures locales d'encadrement des personnes vulnérables	Préparer les textes de base de la structure		Porteur de structure disponible dans chaque groupement et assistant social
	Organiser l'assemblée générale constitutive		
	Mettre sur pied le comité de gestion		
	Constituer le dossier de création et transmettre		
	Suivre le dossier de création		
	Lancer les activités de la structure		
<b>Sous total A1.R3.01</b>		<b>1 000 000</b>	
<b>A1.R4.01</b> Création d'un centre d'accueil public des enfants en détresse dans la commune	Préparer les textes de base de la structure		
	Organiser l'assemblée générale constitutive		
	Mettre sur pied le comité de gestion		
	Constituer le dossier de création et transmettre		
	Suivre le dossier de création		
	Lancer les activités de la structure		
<b>Sous total A1.R4.01</b>		<b>20 000 000</b>	
<b>A1.R1.02 :</b> Organisation de 28 réunions d'information et de sensibilisation dans 44 villages dans la commune au profit des personnes vulnérables	Préparation de la réunion dans chaque village		
	Tenue de la réunion dans chaque village		
	Produire les rapports de réunions		
<b>Sous total A1.R1.02 :</b>		<b>2 400 000</b>	
<b>A1.R2.01 :</b> Implication permanente des personnes vulnérables dans l'organisation des journées et autre manifestation organisées en leur faveur	Responsabiliser les personnes vulnérables dans l'organisation des manifestations		Source de financement disponible
	Suivre la mise en œuvre		

Logique d'intervention	Indicateur objectivement vérifiable	Source de vérification	Hypothèse de réalisation
<b>Sous total A1.R2.01</b>		<b>PM</b>	
<b>A1.R1.03 :</b> Actualisation du fichier des personnes vulnérables dans la commune	Recruter et former les agents recenseurs		Source de financement disponible
	Acquérir toute la logistique nécessaire		
	Organiser le recensement dans chaque groupement		
	Produire le rapport		
<b>Sous total A1.R1.03</b>		<b>1 500 000</b>	
<b>A1.R2.03 :</b> Organisation d'un atelier de formation des personnes vulnérable sur la création et la gestion d'une AGR	Préparer la formation		Financement disponible
	Conduire la formation		
	Produire les rapports		
<b>Sous total A1.R2.03</b>		<b>5 000 000</b>	
<b>A1.R3.03 :</b> Financement de 15 projets d'AGR portés par les personnes vulnérables	Sélectionner et analyser des dossiers		Fond pour financement de projet disponible
	Financer les projets aux porteurs		
	Suivre la mise en œuvre des projets		
<b>Sous total A1.R3.03</b>		<b>7 500 000</b>	
<b>A1.R4.03</b> Appui financier et ou matériel aux structures privées d'encadrement des personnes vulnérables	Identification des structures et des besoins		Financement disponible Structure effectivement opérationnelle sur le terrain
	Octroie des appuis		
<b>Sous total A1.R4.03</b>		<b>10 000 000</b>	
<b>A1.R1.04 :</b> Mise en place d'une caisse de solidarité en faveur des personnes vulnérables dans la commune	Organiser à chaque occasion possible dans la commune une campagne de mobilisation des fonds		La commune porte l'idée
	Mettre en place un comité de gestion		
<b>Sous total A1.R1.04</b>		<b>PM</b>	
<b>Total</b>		<b>97 450 000</b>	

## 4.2.2.9 CADRE LOGIQUE SECTEUR MINEE

### 4.2.2.9.1 Sous-secteur Eau

Problème central N° 1 : Difficulté d'accès à l'eau potable dans la commune de Bafoussam Ile

Logique d'intervention		Indicateur objectifment vérifiable	Source de vérification	Hypothèse de réalisation
<b>Objectif global</b>	Faciliter l'accès à l'eau potable dans la commune de Bafoussam Ile			
<b>Objectifs spécifiques</b>	<b>O1</b> : Etendre le réseau de branchement de la CDE dans 10 quartiers de l'espace urbain et dans 8 quartiers de la périphérie urbaine	-Liste des quartiers de l'espace urbain -Liste des quartiers de la périphérie urbaine -Nombre de bornes fontaines installés dans l'espace urbain	PV de réception des travaux	Source de financement disponible
	<b>O2</b> : Doter certains villages dans la commune des points d'eau potable	-Nombre de points d'eau potable construit dans la commune -Nombre de réseau d'adduction d'eau potable construit avec bornes fontaines	PV de réception des travaux	Source de financement disponible
	<b>O3</b> -Réhabiliter et rendre fonctionnel certains points d'eau potable dans la commune	-Liste des points d'eau potable réhabilités dans la commune	PV de réception des travaux	Source de financement disponible
<b>Résultats</b>	<b>R1.O1</b> Le réseau de branchement de la CDE est étendu dans 10 quartiers de l'espace urbain communal	Nombre de Km d'extension du réseau par quartier	PV de réception des travaux	Source de financement disponible
	<b>R2.O1</b> 04 bornes fontaines publiques mais à gestion privée sont installées dans l'espace urbain et fonctionnent	-02 bornes fontaines publiques à gestion privée sont opérationnelles à Djeleng IV B -02 bornes fontaines publiques à gestion privée sont opérationnelles à T yo Village III A	PV de réception des travaux	Source de financement disponible
	<b>R3.O1</b> Le réseau de branchement de la CDE est étendu dans 8 quartiers périphériques à l'espace urbain	Nombre de Km d'extension du réseau par quartier	PV de réception des travaux	Source de financement disponible

Logique d'intervention		Indicateur vérifiable	objectifement	Source de vérification	Hypothèse de réalisation
	R1.O299 points d'eau potable sont construits et fonctionnent dans 44 villages de la zone rurale de Bafoussam Ile	Nombre de point d'eau potable construit par village		PV de réception des travaux	Source de financement disponible
	R2.O23 réseaux d'adduction d'eau potable par système gravitaire avec installation de bornes fontaines sont construits et opérationnels	-Le réseau d'adduction d'eau de Bapi est fonctionnel -Le réseau d'adduction d'eau par système gravitaire de Banefo Mifi est fonctionnel -Le réseau d'adduction d'eau par système gravitaire de Balatchouet est fonctionnel		PV de réception des travaux	Source de financement disponible
	R1.O3 Les 02 bornes fontaines de Tyo ville au bloc IV et bloc V sont réhabilités et fonctionnent	Bornes fontaines fonctionnels à Tyo ville au bloc IV et bloc V		PV de réception des travaux	Source de financement disponible
	R2.O3 14 points d'eau potable en zone rurale dans la commune sont dépannés et fonctionnent	Liste des points d'eau potable dépannés en zone rurale		PV de réception des travaux	Source de financement disponible
	R3.O3 01 comité de gestion est mis autour de 06 points d'eau potable dans la en zone rurale commune	Comité de gestion fonctionnel autour de chaque point d'eau		- PV de réception des travaux - Arrêté municipal constatant le comité de gestion	Source de financement disponible
<b>Activités</b>		<b>Moyens (Tâches)</b>		<b>Coût</b>	<b>Condition préalable de réalisation</b>
	A1.R1.O1 Extension du réseau de branchement de la CDE dans 10 quartiers de l'espace urbain sur 6 Km (Liste des quartiers axes et distances dans le tableau synthèse des problèmes et besoins du secteur Eau et Energie, page 121)	Réaliser les études de faisabilité par axe d'extension identifié			Disponibilité des sources de financement
		Monter le DAO et passer les marchés			
		Etendre le réseau CDE sur 6 km			
		Suivre la réalisation des travaux			
		Réceptionner les travaux			

Logique d'intervention		Indicateur objectifment vérifiable	Source de vérification	Hypothèse de réalisation
<b>Sous total A1.R1.01</b>			<b>51 000 000</b>	
A1.R2.01 Construction de 02 bornes fontaines publiques à gestion privée à Djeleng IV B	Réaliser les études de faisabilité			
	Monter le DAO et passer le marché			
	Construire les bornes fontaines			
	Suivre les travaux de construction			
	Réalisation des branchements et abonnements			
	Réceptionner les travaux			
	Signer le contrat de gestion privée			
<b>Sous total A1.R2.01</b>			<b>1 000 000</b>	
A2.R2.01 Construction de 02 bornes fontaines publiques à gestion privée à T'yo Village III A	Réaliser les études de faisabilité			
	Monter le DAO et passer le marché			
	Construire les bornes fontaines			
	Suivre les travaux de construction			
	Réalisation des branchements et abonnements			
	Réceptionner les travaux			
	Signer le contrat de gestion privée			
<b>Sous total A2.R2.01</b>			<b>1 000 000</b>	
A1.R3.01 Extension du réseau de branchement de la CDE dans 8 quartiers de l'espace urbain sur 15 Km (Liste des quartiers axes et distances dans le tableau synthèse des problèmes et besoins du secteur Eau et Energie, page 121)	Réaliser les études de faisabilité par axe d'extension identifié			Disponibilité des sources de financement
	Monter le DAO et passer les marchés			
	Etendre le réseau CDE sur 6 km			
	Suivre la réalisation des travaux			
	Réceptionner les travaux			
<b>Sous total A1.R3.01</b>			<b>127 500 000</b>	
A1.R1.02 Construction de 99 points d'eau potable en zone rurale dans la commune de Bafoussam Ile (Liste des villages bénéficiaires dans le tableau de synthèse des problèmes et besoins du secteur Eau et Energie, page 121)	Réaliser une étude de faisabilité sur chaque site d'implantation du point d'eau			Disponibilité des sources de financement
	Monter le DAO pour la construction des lots de points d'eau par village			

Logique d'intervention		Indicateur objectifment vérifiable	Source de vérification	Hypothèse de réalisation	
		Passer le marché			
		Suivre la réalisation des travaux			
		Réceptionner les points d'eau			
		Mettre autour de chaque point d'eau un comité de gestion			
		<b>Sous total A1.R1.O2</b>		<b>990 000 000</b>	
		<b>A1.R2.O2</b> Construction du réseau d'adduction d'eau potable gravitaire de Bapi avec installation de 12 bornes fontaines	Réaliser les études de faisabilité		Disponibilité des sources de financement
			Monter le DAO et passer le marché		
			Suivre la réalisation des travaux		
			Réceptionner les travaux		
			Mettre en place un comité de gestion du réseau		
		<b>Sous total A1.R2.O2</b>		<b>30 000 000</b>	
		<b>A2.R2.O2</b> : Construction du réseau d'adduction d'eau potable gravitaire de Banefo Mifi avec installation de 5 bornes fontaines	Réaliser les études de faisabilité		Disponibilité des sources de financement
			Monter le DAO et passer le marché		
			Suivre la réalisation des travaux		
			Réceptionner les travaux		
		Mettre en place un comité de gestion du réseau			
	<b>Sous total A2.R2.O2</b>		<b>15 000 000</b>		
	<b>A3.R2.O2</b> : Construction du réseau d'adduction d'eau potable gravitaire de Balatchouet avec installation de 3 bornes fontaines	Réaliser les études de faisabilité			
		Monter le DAO et passer le marché			
		Suivre la réalisation des travaux			
		Réceptionner les travaux			
		Mettre en place un comité de gestion du réseau			
	<b>Sous total A3.R2.O2</b>		<b>10 000 000</b>		
	<b>A1.R1.O3</b> : Réhabilitation de 02 bornes fontaines à T yo Ville (Bloc IV et Bloc V)	Diagnostiquer le problème et identifier la solution		Disponibilité des sources de financement	
		Monter un DAO et passer le marché			
		Suivre les travaux de réhabilitation			
		Réceptionner les travaux			



Logique d'intervention		Indicateur objectif vérifiable	Source de vérification	Hypothèse de réalisation
		Mettre en place un comité de gestion privée		
	<b>Sous total A1.R1.O3</b>		<b>1 000 000</b>	
	A1.R2.O3 : Dépannage de 14 points d'eau dans la zone rurale (liste des points d'eau concerné dans le tableau de synthèse et besoins secteur Eau et Energie, page 121)	Diagnostiquer le problème et identifier la solution pour chaque point d'eau		Disponibilité des sources de financement
		Monter un DAO et passer les marchés		
		Suivre les travaux de dépannage		
		Réceptionner les travaux		
		Redynamiser le comité de gestion autour de chaque point d'eau		
	<b>Sous total A1.R2.O3</b>		<b>14 000 000</b>	
	A1.R3.O3 Mise en place de 06 comités de gestion autour des points d'eau (CGPE) dans la commune (liste des points d'eau concerné dans le tableau de synthèse et besoins secteur Eau et Energie, page 121)	Organisation d'une assemblée villageoise autour de chaque point d'eau et mise en place du comité		Disponibilité des sources de financement
		Renforcement des capacités des membres de chaque comité		
	<b>Sous total A1.R3.O3</b>		<b>600 000</b>	
	<b>Total</b>		<b>1 241 100 000</b>	

#### 4.2.2.9.2 Sous-secteur : Energie

Problème central N° 2 : Difficulté d'accès à l'énergie électrique dans la commune de Bafoussam Ile

Logique d'intervention		Indicateur objectivement vérifiable	Source de vérification	Hypothèse de réalisation
<b>Objectif global</b>	Faciliter l'accès à l'énergie électrique dans les villages de la commune			
<b>Objectifs spécifiques</b>	<b>O1</b> -Raccorder 17 villages dans la commune au réseau de branchement électrique ENEO	Liste des villages raccordés au réseau de branchement basse et moyenne tension	PV de réception des travaux	Source de financement disponible
	<b>O2</b> -Intensifier le réseau de branchement électrique sur 90 Km dans la commune et transformer le monophasé en triphasé dans 4 villages	-Nombre de Km de réseau basse et moyenne tension étendu dans l'espace urbain -Nombre de km du réseau basse et moyenne tension étendu dans la zone rurale - Liste des villages où le réseau monophasé est transformé en triphasé	PV de réception des travaux	Source de financement disponible
	<b>O3</b> -Doter certaines artères de la zone urbaine et certaines agglomération en zone rurale de l'éclairage public	-Nombre de quartier en zone rurale et dans l'espace urbain où est installé l'éclairage public -Nombre de quartier dans l'espace urbain où l'éclairage public est réhabilité	PV de réception des travaux	Source de financement disponible
	<b>O4</b> -Doter la commune d'un réseau d'électrification à gestion décentralisée	-Type de réseau mis en place dans la commune -Nombre de village faisant usage d'énergie renouvelable	PV de réception des travaux	Source de financement disponible
<b>Résultats</b>	<b>R1.O1</b> : 17 villages dans la commune sont raccordés au réseau de branchement électrique ENEO	Réseau de branchement électrique basse tension fonctionnel dans chacun des 17 villages non encore raccordé au réseau	PV de réception des travaux de raccordement	Financement disponible
	<b>R1.O2</b> : 10 km de réseau de branchement ENEO sont étendus et opérationnels dans 04 quartiers de l'espace urbain	Disponibilité du réseau de branchement sur les axes identifiés dans les quartiers concernés	PV de réception des travaux d'extension	Financement disponible

Logique d'intervention		Indicateur objectivement vérifiable	Source de vérification	Hypothèse de réalisation
	<b>R2.02</b> : 80 km de réseau de branchement ENEO sont étendus et opérationnels dans 27 villages de la zone rurale	Disponibilité du réseau de branchement sur les axes identifiés dans chaque village identifié	PV de réception des travaux d'extension	Financement disponible
	<b>R3.02</b> : Le réseau monophasé existant dans 4 villages est transformé en réseau triphasé et fonctionne	Présence d'un réseau triphasé dans Tougang III, Bapi, Famtchouet et Tyo village I	PV de réception des travaux de transformation	Source de financement disponible
	<b>R1.03</b> Les lampadaires sont installés et fonctionnent dans 8 quartiers de l'espace urbain et dans 3 agglomérations en zone rurale	Nombre de lampadaires installé dans chaque quartier concerné dans l'espace urbain -Nombre de lampadaire installé dans chaque agglomération concerné en zone rurale	PV de réception des travaux d'installation des lampadaires	Source de financement disponible
	<b>R1.04</b> Les micros barrages hydroélectriques de Toungou, Bapi et Nefoloum sont remis en marche et fonctionnent	-Disponibilité de l'énergie électrique fournie dans les villages concernés par le micro barrage	PV de réception des travaux de dépannage de chaque micro barrage	Source de financement disponible
	<b>R2.04</b> Une étude de faisabilité est réalisée pour la mise en place et l'exploitation dans 05 villages de la zone rurale d'une source d'énergie renouvelable	-Etude de faisabilité disponible pour chaque village	Dossier d'étude	Source de financement disponible
<b>Activités</b>		<b>Moyens (Tâches)</b>	<b>Coût</b>	<b>Condition préalable de réalisation</b>
	<b>A1.R1.01</b> : Raccordement de 17 villages dans la commune au réseau électrique ENEO (liste des villages concernées dans le tableau de synthèse des problèmes et besoins secteur Eau et Energie)	-Réaliser les études de faisabilité pour chaque village		Source de financement disponible
		-Passer chaque marché de construction de chaque réseau		
		-Construire le réseau dans chaque village		
		-Suivre les travaux		
		-Réceptionner les travaux		
	<b>Sous total A1.R1.01</b>		<b>300 000 000</b>	
	<b>A1.R1.02</b> : Réalisation des travaux d'extension du réseau électrique sur 10 km dans 04 quartiers de l'espace urbain	-Réaliser les études de faisabilité d'extension pour chaque axe d'extension		Source de financement

Logique d'intervention		Indicateur objectivement vérifiable	Source de vérification	Hypothèse de réalisation	
communal		Monter les DAO et passer les marchés		disponible	
		-Construire le réseau dans chaque village			
		-Suivre les travaux			
		-Réceptionner les travaux			
	<b>Sous total A1.R1.02:</b>			<b>160 000 000</b>	
	A1.R2.02: Réalisation des travaux d'extension du réseau électrique sur 80 km dans 27 villages en zone rurale	-Réaliser les études de faisabilité d'extension pour chaque axe d'extension		Source de financement disponible	
		Monter les DAO et passer les marchés			
		-Construire le réseau dans chaque village			
		-Suivre les travaux			
	<b>Sous total A1.R2.02:</b>			<b>1100 000 000</b>	
A1.R3.02 Construction d'un réseau triphasé dans 04 villages dans la commune (Liste des villages concernés dans le tableau de synthèse des problèmes et besoins secteur Eau et Energie)	Réaliser les études de faisabilité dans chaque village		Disponibilité des sources de financement		
	Monter le DAO et passer chaque marché				
	Construire le réseau triphasé dans les 04 villages				
	Suivre la réalisation des travaux				
	Réceptionner les travaux				
<b>Sous total A1.R3.02</b>			<b>120 000 000</b>		
A1.R1.03 Installation des lampadaires dans 08 quartiers de l'espace urbain sur 22 km (liste des quartiers et lieux d'installation dans le tableau de synthèse des problèmes et besoins secteur Eau et Energie)	Réaliser les études de faisabilité		Disponibilité des sources de financement		
	Monter le DAO et passer le marché				
	Installer les lampadaires				
	Suivre la réalisation des travaux				
<b>Sous total A1.R1.03</b>			<b>30 000 000</b>		
A2.R1.03 Installation de 07 lampadaires dans 03 agglomération en zone rurale (liste des villages et lieux d'installation dans le tableau de synthèse des problèmes et besoins secteur Eau et Energie)	Réaliser les études de faisabilité		Disponibilité des sources de financement		
	Monter le DAO et passer le marché				
	Installer les lampadaires				
		Suivre la réalisation des travaux			

Logique d'intervention		Indicateur objectivement vérifiable	Source de vérification	Hypothèse de réalisation
		Réceptionner les travaux		
	<b>Sous total A2.R1.03</b>		<b>3 500 000</b>	
	<b>A1.R1.04</b> Réalisation des études de faisabilité pour la mise en fonctionnement des micros barrages hydroélectriques de Toungou, Bapi et Nefoloum	Monter les TDR et le DAO		Disponibilité des sources de financement
		Passer le marché d'étude		
		Réceptionner les rapports		
		Décider sur la réhabilitation des barrages ou non		
	<b>Sous total A1.R1.04</b>		<b>2000 000</b>	
	<b>A1.R2.04</b> Réaliser les études de faisabilité pour la construction et l'exploitation d'une source d'énergie renouvelable dans 5 villages dans la commune	Monter les TDR et le DAO		Disponibilité des sources de financement
		Passer le marché d'étude		
		Réceptionner les rapports		
		Décider sur la réhabilitation des barrages ou non		
	<b>Sous total A1.R2.04</b>		<b>5 000 000</b>	
	<b>Total</b>		<b>1 720 500 000</b>	

#### 4.2.2.9.3 Sous-Secteur : Assainissement

Problème central N° 3 : Difficulté d'accès aux toilettes améliorées tant dans les villages que dans l'espace urbain communal de Bafoussam Ile

Logique d'intervention		Indicateur objectif vérifiable	Source de vérification	Hypothèse de réalisation	
<b>Objectif global</b>	Faciliter l'accès aux toilettes améliorées dans les villages de la commune				
<b>Objectifs spécifiques</b>	<b>O1</b> -Vulgariser dans les villages à la construction et l'utilisation des toilettes améliorées	Nombre de réunion de sensibilisation organisé	Rapport d'activité service d'hygiène et assainissement	Service d'hygiène de la commune fonctionnel	
	<b>O2</b> -Construire dans 44 villages un échantillon de toilette améliorée	Un échantillon de toilette améliorée est disponible dans chaque village	PV de réception du chantier	Source de financement disponible	
<b>Résultats</b>	<b>R1.O1</b> : Les populations dans les villages construisent et utilisent les toilettes modernes dans les domiciles	Nombre de toilette moderne construit	Rapport d'activité service d'hygiène et assainissement		
	<b>R1.O2</b> : Une toilette améliorée d'expérimentation est construite et fonctionne dans 44 villages dans la commune	Un échantillon de toilette améliorée est disponible dans chaque village	PV de réception du chantier	Source de financement disponible	
	<b>R2.O2</b> : 03 toilettes publiques construites et fonctionnent à Tyo Lagoueng II	Toilettes fonctionnelles	Rapport de gestion		
<b>Activités</b>	<b>Activités</b>	<b>Moyens (Tâches)</b>	<b>Coût</b>	<b>Condition préalable de réalisation</b>	
	<b>A1.R1.O1</b> : Organisation de 44 réunions de sensibilisation et d'information des populations sur l'importance et l'utilisation des toilettes améliorées et la gestion des eaux usées	-Préparer les réunions		<b>4 400 000</b>	Le SHA de la commune a les moyens
		-Descente dans chaque village			
		-Organiser et animé la réunion			
	<b>Sous total A1.R1.O1 :</b>				
	<b>A1.R1.O2</b> : Réaliser les travaux de construction de 44 toilettes améliorée expérimentales dans la commune	-Réaliser les études de faisabilité		<b>44 000 000</b>	Financement disponible 1000 000
		-Passer le marché à un prestataire			
-Construire les toilettes					
-Suivre les travaux					
<b>Sous total A1.R1.O2</b>					

Logique d'intervention		Indicateur objectivement vérifiable	Source de vérification	Hypothèse de réalisation
	<b>A1.R1.04</b> : Construction de 03 toilettes payantes de 02 cabines à Tyo Lagoueng II	-Evaluer le niveau de réalisation des travaux avec l'entrepreneur		Financement disponible
		-Planifier les travaux d'achèvement		
		-Réceptionner le chantier		
		-Organiser la gestion des toilettes		
	<b>Sous total A1.R1.04</b>		<b>12 000 000</b>	
	<b>Total</b>		<b>60 400 000</b>	

#### 4.2.2.9.4 Secteur : produit pétrolier

Problème central N° 4 : Difficulté d'accès aux produits pétroliers de qualité dans les villages en zone rurale dans la commune de Bafoussam Ile

Logique d'intervention		Indicateur objectivement vérifiable	Source de vérification	Hypothèse de réalisation
<b>Objectif global</b>	Faciliter l'accès aux produits pétroliers de qualité dans les villages de la commune			
<b>Objectifs spécifiques</b>	<b>O1</b> -Garantir une gestion saine et sécuriser la vie de tous ceux qui manipule les produits pétroliers dans la zone rurale	Nombre de réunion de sensibilisation organisé	Rapport d'activité de la DDMINEE MIFI	DDMINEE inscrive cette activité dans son plan d'action et recherche des financements
<b>Résultats</b>	<b>R1.O1</b> : Les populations connaissent les risques qu'ils courent dans la manipulation des produits pétroliers et les mesures à prendre	Nombre de vendeurs des produits pétroliers éduqués	Rapport de formation	Source de financement disponible
<b>Activités</b>	<b>Activités</b>	<b>Moyens (Tâches)</b>	<b>Coût</b>	<b>Condition préalable de réalisation</b>
	<b>A1.R1.O1</b> : Organisation de 44 réunions de sensibilisation et d'information des populations sur les risques de manipulation des produits pétroliers	-Préparer la réunion -descendre dans chaque village pour animer la réunion		Financement disponible
	<b>Sous total</b>		<b>4 400 000</b>	
	<b>Total</b>		<b>4 400 000</b>	



#### 4.2.2.10 CADRE LOGIQUE MINESEC

Problème Central : Difficultés d'accès à un enseignement de qualité dans les établissements d'enseignement secondaire de la commune de Bafoussam II

Logique d'intervention		Indicateur objectivement vérifiable	Source de vérification	Hypothèse de réalisation
<b>Objectif global</b>	Faciliter l'accès à un enseignement de qualité dans les établissements d'enseignement secondaire de la commune de Bafoussam II			
<b>Objectifs spécifiques</b>	<b>O1-</b> Augmenter le nombre d'établissements d'enseignement secondaire général et technique dans la Commune	-02 nouveaux CES construits et opérationnels dans la commune d'ici 2018 -01 nouveau CETIC construit et opérationnel dans la commune d'ici 2018	- Le décret de création des CES et des CETIC - Les décrets d'ouverture, - PV de réception	Disponibilité des finances et des sites sécurisés
	<b>O2-</b> Doter les établissements d'enseignement secondaire de la commune d'infrastructures scolaires appropriées : Lycée de Bapi, Lycée de Famtchouet, Lycée Bilingue de Baleng, Lycée de Tougang, Lycée technique de Tchada, CES de Konti, CES de Singté	-32 nouvelles salles de classe sont construites et équipées -230 tables-bancs neufs sont fabriqués - 04 Points d'eau potable sont construits - 05 blocs administratifs sont construits - 04 salles informatiques sont construites et équipées -Un atelier pédagogique est construit au lycée technique de Tchada - 04 clôtures sont construites - 04 blocs latrines sont construits - 03 aires de jeu sont aménagées	- PV de réception des travaux	Disponibilité des finances
	<b>O3-</b> Achever les travaux construction du Lycée de Tougang II	- les salles de classe sont plafonnées - les fenêtres sont placées dans les salles de classe - 14 salles de classe sont peintes - 06 salles ont le mur crépi - 06 salles ont le sol cimenté	De visu	Disponibilité des finances
	<b>O4-</b> Doter les établissements scolaires en matériel informatique adéquat	46 ordinateurs, 02 imprimantes et 03 copieurs sont installés	Factures	
	<b>O5-</b> Renforcer le personnel des établissements d'enseignement	58 enseignants qualifiés sont affectés dans les établissements d'enseignement secondaire	Arrêtés d'affectation	

Logique d'intervention		Indicateur objectivement vérifiable	Source de vérification	Hypothèse de réalisation
	secondaire			
<b>Résultats</b>	<b>R1.01</b> : 02 nouveaux CES créés, construits et opérationnels dans la commune	02 nouveaux CES fonctionnels (à Banefo Mifi et Bayé)	-Liste des CES -Sites d'implantation des CES	Disponibilité des finances et des sites sécurisés
	<b>R2.01</b> : 01 nouveau CETIC créé, construit et opérationnel dans la commune	01 nouveau CETIC fonctionnel (Bapi)	-Liste des CETIC -Site d'implantation du CETIC	Disponibilité des finances et des sites sécurisés
	<b>R1.02</b> : 32 salles de classe construites et équipées dans les établissements scolaires	32 nouvelles salles de classe construites et équipées dans la commune (08 au Lycée de Bapi, 04 au Lycée de Famtchouet, 10 au Lycée Bilingue de Baleng, 06 au CES de Konti, 04 au CES de Singté)	- PV de réception - Listes des établissements bénéficiaires - Sites d'implantation	Disponibilité des finances
	<b>R2.02</b> : 230 tables-bancs fabriquées et disponibles pour les établissements scolaires	230 tables-bancs fabriquées (100 au Lycée de Bapi, 50 au CES de Singté, 30 au CES de Konti, 50 au Lycée technique de Tchada)	- PV de réception - Listes des établissements bénéficiaires - Sites d'implantation	Idem
	<b>R3.02</b> : 04 points d'eau opérationnels dans les établissements scolaires	04 points d'eau fonctionnels (01 au Lycée de Bapi, 01 au Lycée de Famtchouet, 01 au CES de Singté, 01 au Lycée technique de Tchada)	PV de réception	Idem
	<b>R4.02</b> : 05 blocs administratifs construits dans les établissements scolaires	05 blocs administratifs qui sont construits (au Lycée Bilingue de Baleng, au CES de Konti, CES de Singté, au lycée de Bapi, lycée de Famtchouet)	- Listes des établissements bénéficiaires - Sites d'implantation	
	<b>R5.02</b> : 04 salles informatiques construites et équipées dans les établissements scolaires	04 salles informatiques qui sont construites et équipées (au Lycée de Bapi, au Lycée Technique de Tchada, au CES de Singté, au CES de Konti)	- PV de réception - Listes des établissements bénéficiaires - Sites d'implantation	
	<b>R6.02</b> : Un atelier pédagogique construit au lycée technique de Tchada	Un atelier pédagogique qui est construit au lycée technique de Tchada (Atelier de menuiserie, atelier de maçonnerie et atelier d'ESF)	- PV de réception - Liste des équipements	

Logique d'intervention		Indicateur objectivement vérifiable	Source de vérification	Hypothèse de réalisation
	<b>R7.02</b> :04 clôtures construites dans les établissements scolaires	04 clôtures qui sont construites (au Lycée de Bapi, au Lycée de Famtchouet, au CES de Singté et au Lycée technique de Tchada)	- Listes des établissements bénéficiaires - Site d'implantation	
	<b>R8.02</b> :04 blocs latrines construits et fonctionnels dans les établissements scolaires	04 blocs latrines qui sont construits et fonctionnels (02 au Lycée de Bapi et 02 au Lycée technique de Tchada)	- Listes des établissements bénéficiaires - Site d'implantation	
	<b>R9.02</b> :03 aires de jeu aménagées dans les établissements scolaires	03 aires de jeu qui sont aménagées (au Lycée de Famtchouet, au CES de Singté et au Lycée technique de Tchada)	- Listes des établissements bénéficiaires - Site d'implantation	
	<b>R1.03</b> :Travaux de construction du Lycée de Tougang entièrement achevé	- les salles de classe qui sont plafonnées - les fenêtres qui sont placées dans les salles de classe - 14 salles de classe qui sont peintes - 06 salles qui sont crépies - 06 salles qui sont cimentées	- Site d'implantation	
	<b>R1.04</b> :Matériel informatique présents et fonctionnel dans les établissements scolaires	46 ordinateurs, 02 imprimantes et 03 copieurs qui fonctionnent	- PV de réception des établissements bénéficiaires	
	<b>R1.05</b> :58 nouveaux enseignants qualifiés complémentaires affectés dans les établissements scolaires	58 enseignants qualifiés complémentaires qui exercent dans les établissements scolaires (10 au Lycée de Bapi, 06 au Lycée de Famtchouet, 25 au Lycée Bilingue de Baleng, 07 au CES de Konti, 10 au Lycée technique de Tchada)	- Arrêtés d'affectation des établissements bénéficiaires	
<b>Activités</b>		<b>Tâches/Moyens</b>	<b>Coût</b>	<b>Conditions préalables de réalisation</b>
	<b>A1.R1.01</b> : Solliciter la création de 02 CES dans la commune	Rédiger et déposer la demande de création		Disponibilité des sites sécurisés
	<b>A2.R1.01</b> : Construire 02 CES dans la commune (Banefo Mifi et Bayé)	DAO et PPM		Idem
		Études de faisabilité technique et environnementale		Idem
	Exécution des travaux (Matériaux, main d'œuvre)		Idem	

Logique d'intervention		Indicateur objectivement vérifiable	Source de vérification	Hypothèse de réalisation
		Suivis/contrôle des travaux/réception		Idem
	<b>S/s-total 1</b>		<b>100 000 000</b>	
	<b>A1.R2.01</b> : Solliciter la création de 01 CETIC dans la commune	Rédiger une demande à adresser à qui de droit		Disponibilité des finances et des sites sécurisés
	<b>A2.R2.01</b> : Construire et équiper 01 CETIC dans la commune	DAO et PPM		Disponibilité des finances et des sites sécurisés
		Études de faisabilité technique et environnementale		
		Exécution des travaux (Matériaux, main d'œuvre)		
		Suivis/contrôle des travaux/réception		
	<b>S/s-total 2</b>		<b>120 000 000</b>	
	<b>A1.R1.02</b> : Construire et équiper 32 salles de classe dans les établissements scolaires	DAO et PPM		Disponibilité des finances
		Études de faisabilité technique et environnementale		
		Exécution des travaux (Matériaux, main d'œuvre)		
		Suivis/contrôle des travaux/réception		
	<b>S/s-total 3</b>		<b>160 000 000</b>	
	<b>A1.R2.02</b> : Commander et fabriquer 230 tables-bancs pour les établissements d'enseignement secondaire de la commune.	Négociation du marché		Idem
		Exécution des travaux		Idem
		Suivi/contrôle et réception		Idem
	<b>S/s-total 4</b>		<b>56 000 000</b>	Idem
	<b>A1.R4.02</b> : Construction de 05 blocs administratifs	DAO et PPM		
		Études de faisabilité technique et environnementale		
		Exécution des travaux (Matériaux, main d'œuvre) et acquisition des équipements		
		Suivis/contrôle des travaux/réception		
	<b>S/s-total 6</b>		<b>21 000 000</b>	
	<b>A1.R5.03</b> : Construire et équiper 04 salles informatiques dans les établissements scolaires	DAO et PPM		
		Études de faisabilité technique et environnementale		
		Exécution des travaux (Matériaux, main d'œuvre) et acquisition des équipements		

Logique d'intervention	Indicateur objectivement vérifiable	Source de vérification	Hypothèse de réalisation
	Suivis/contrôle des travaux/réception		
<b>S/s-total 7</b>		<b>28 000 000</b>	
<b>A1.R6.02</b> : Construire et équiper un atelier pédagogique au lycée technique de Tchada	DAO et PPM		
	Etudes de faisabilités technique et environnementale		
	Exécution des travaux (Matériaux, main d'œuvre, Bâtiment, etc.) et acquisition des équipements		
	Suivis/contrôle des travaux/réception		
<b>S/s-total 8</b>		<b>200 000 000</b>	
<b>A1.R7.02</b> : Construire 04 clôtures dans les établissements scolaires	DAO et PPM		
	Etudes de faisabilités technique et environnementale		
	Exécution des travaux (Matériaux, main d'œuvre, Bâtiment, etc.)		
	Suivis/contrôle des travaux/réception		
<b>S/s-total 9</b>		<b>86 000 000</b>	
<b>A1.R8.02</b> : Construire 04 blocs latrines dans les établissements scolaires	DAO et PPM		
	Etudes de faisabilités technique et environnementale		
	Exécution des travaux (Matériaux, main d'œuvre, Bâtiment, etc.)		
	Suivis/contrôle des travaux/réception		
<b>S/s-total 10</b>		<b>8 000 000</b>	
<b>A1.R9.02</b> : Aménager 03 aires de jeu dans les établissements scolaires	DAO et PPM		
	Etudes de faisabilités technique et environnementale		
	Exécution des travaux (Matériaux, main d'œuvre, Bâtiment, etc.)		
	Suivis/contrôle des travaux/réception		
<b>S/s-total 11</b>		<b>40 000 000</b>	
<b>A1.R1.03</b> : Acquérir le nécessaire pour achever les travaux de construction du lycée	DAO et PPM		
	Etudes de faisabilités technique et environnementale		
	Exécution des travaux (Matériaux, main d'œuvre,		

Logique d'intervention		Indicateur objectivement vérifiable	Source de vérification	Hypothèse de réalisation
	de Tougang	Bâtiment, etc.)		
		Suivis/contrôle des travaux/réception		
	<b>S/s-total 12</b>		<b>50 000 000</b>	
	<b>A1.R1.04</b> : Acquérir le matériel informatique pour les établissements scolaires (46 ordinateurs, 02 imprimantes et 03 copieurs)	DAO et PPM		
		Acquisition du matériel		
		Suivis /réception		
	<b>S/s-total 13</b>		<b>9 500 000</b>	
	<b>A1.R1.05</b> : Solliciter l'affectation de 58 nouveaux enseignants qualifiés dans les établissements scolaires	Rédiger et déposer les demandes dans le service concerné		
	<b>S/s-total 13</b>		<b>100 000</b>	
<b>Total MINESEC</b>			<b>878 600 000</b>	

#### 4.2.2.11 CADRE LOGIQUE SECTEUR MINEFOP

Problème central : Difficulté d'accès à un emploi décent et à une structure de formation professionnelle dans la commune de Bafoussam Ile

Logique d'intervention		Indicateur objectivement vérifiable	Source de vérification	Hypothèse de réalisation
<b>Objectif global</b>	Faciliter l'accès à un emploi décent et à une structure de formation professionnelle dans la commune			
<b>Objectifs spécifiques</b>	<b>O1</b> -Améliorer l'accès aux structures de formation professionnelle adéquate	-03 centres de formation professionnelle fonctionnels - La 01 SAR/SM/CFM de Doupé construite et équipée -Base de données sur les thématiques de formation disponible	-La décision de création des centres de formation professionnelle -Rapports d'activité des centres de formation - PV de réception - Liste des apprenants du centre -Rapport de formation	Disponibilité des sites et financements -Organiser des séminaires en vue de favoriser l'emploi local
	<b>O2</b> -Améliorer l'accès des chercheurs d'emploi aux circuits d'informations sur les opportunités d'emplois	-Nombre de personnes auto-employées -Les informations sur les opportunités d'emploi sont accessibles aux chercheurs d'emploi - Un pôle d'information, d'orientation et de conseil aux jeunes est crée à la commune		
<b>Résultats</b>	<b>R1.O1</b> 02 centres de formation professionnelle aux métiers (CFPM) créés et fonctionnels dans la commune à Bazengam, Takouche et Dionkou I	02 centres de formation professionnelle aux métiers (CFPM) fonctionnels	Liste des centres de formation professionnelle PV de réception des travaux	Disponibilité des sites et des financements
	<b>R2.O1</b> Des référentiels sur les thématiques de formation professionnelle sont élaborés et utilisés pour le renforcement des capacités des chercheurs d'emploi dans la commune	Les chercheurs d'emploi ont de la compétence pour accéder à l'emploi au niveau local -Les programmes de financement des projets existants sont largement diffusés -Nombre de personnes auto-employées	Taux de recrutement des personnes formées	Volonté politique
	<b>R3O1</b> - Construire et équiper la SAR/SM/CFM de Doupé	SAR/SM/CFM de Doupé construite et équipée		Volonté politique

Logique d'intervention		Indicateur objectivement vérifiable	Source de vérification	Hypothèse de réalisation
	R1O2- Une base de données des opportunités d'emploi est élaborée, régulièrement actualisée et communiquée au public	Les informations sur l'emploi au niveau local sont partagées par les chercheurs d'emploi	Base de données	Idem
	R2O2- 01 source de financement et les procédures d'obtention disponible et maîtrisée par les porteurs de projets	-Montant disponible et connu -Les programmes de financement des projets existants	PV de décharge des financements	
	R3O2 : Un pôle d'information, d'orientation et de conseil aux jeunes est créé à la commune	- Type d'informations disponibles au pôle - Effectif des jeunes visitant le pôle chaque mois		Idem
<b>Activités</b>		<b>Tâches/Moyens</b>	<b>Coût</b>	<b>Conditions préalables de réalisation</b>
	<b>A1.R1.01</b> : Construire et équiper 02 centres de formation professionnelle aux métiers (Bapi & Bandeng)	DAO et PPM		(Disponibilité de site)
		Etudes de faisabilité technique et environnementale		Idem
		Exécution des travaux (Matériaux, main d'œuvre)		Idem
		Suivis/contrôle des travaux/réception		Idem
	<b>S/s total 1</b>		<b>600 000 000</b>	
	<b>A1.R2.01</b> : Organiser un atelier (A) pédagogique sur l'élaboration d'un référentiel de formation professionnelle dans la commune	Organiser l'atelier		Idem
		Elaborer et éditer des manuels sur la base des besoins recueillis en collaboration avec les partenaires		Idem
	<b>S/s-total 2</b>		<b>5 000 000</b>	
	<b>A1.R3.01</b> : Construire et équiper la SAR/SM/CFM de Doupé (BIP 2015)	DAO et PPM		idem
		Etudes de faisabilité technique et environnementale		Idem
		Exécution des travaux (Matériaux, main d'œuvre)		Idem
		Suivis/contrôle des travaux/réception		Idem
	<b>S/s-total 3</b>		<b>250 000 000</b>	
	<b>A1.R1.02</b> : Organiser les réunions de concertation sur l'emploi et les sources de financement des projets avec les	-Recruter une personne ressource pour la formation		Disponibilité des finances



Logique d'intervention		Indicateur objectivement vérifiable	Source de vérification	Hypothèse de réalisation
	sectoriels et les chercheurs d'emploi	- Diffuser largement les programmes de financement des projets existants		
		Identifier les bénéficiaires		Idem
		Tenir les réunions de concertation		Idem
<b>S/s-total 4</b>			<b>5 000 000</b>	
	<b>A2.R1.02</b> : Mettre en place une base de données actualisée sur les opportunités d'emploi dans la commune	Recruter une personne ressource et rechercher les fonds pour la réalisation d'un inventaire des opportunités sur l'emploi local	3 000 000	Idem
	<b>A4.R2.02</b> : Organiser par an 2 sessions de formations en lien avec les opportunités d'emplois à l'intention des jeunes chercheurs d'emploi	Mettre sur pied les modules adéquats de formation, recruter une personne ressource et rechercher les fonds pour les formations	2 000 000	Idem
<b>S/s-total 5</b>			<b>5 000 000</b>	
	<b>A1.R3.02</b> : Créer et équiper le pôle d'information, d'orientation et de conseil aux jeunes	Le pôle est documenté et son responsable formé	<b>7 000 000</b>	
	<b>A1.R1.01</b> : Mise en place et animation d'une plateforme des centres de formation professionnel	Fichiers des centres de formations professionnelles privés		
		Modalités de mise en place définies d'accord partie		
<b>Total MINEFOP</b>			<b>872 000 000</b>	

#### 4.2.2.12 CADRE LOGIQUE SECTEUR MINTSS

**Problème central** : Difficulté pour les travailleurs de tout secteur dans la commune à bénéficier d'une couverture de sécurité sociale dans la commune de Bafoussam Ile

Logique d'intervention		Indicateur objectivement vérifiable	Source de vérification	Hypothèse de réalisation
<b>Objectif global</b>	Faciliter l'accès à un travail décent et à une couverture de sécurité sociale à tout travailleur dans la commune			
<b>Objectifs spécifiques</b>	1-Faire connaître aux travailleurs de tous les corps de métiers de la commune la nécessité à souscrire une couverture de sécurité sociale	Nombre de réunion de sensibilisation	-Rapport d'activité du DDTSS Mifi -Rapport suivi mise en œuvre du PCD	
	2-Garantir pour bon nombre de travailleurs dans les entreprises l'affiliation et le paiement des cotisations à la CNPS	Nombre de personnel affilié à la CNPS par les chefs d'entreprises dans l'espace urbain communal	Rapport d'activité du DDTSS Mifi -Bulletins de paie des travailleurs	
	3-Réduire le taux d'insertion des enfants de moins de 14 ans dans les travaux salariés	Nombre de réunion de sensibilisation organisé avec les chefs d'entreprises	Rapport d'activité du DDTSS Mifi	La DDTSS Mifi inscrit l'activité dans son plan d'action
	4-Maintenir la paix sociale au sein des entreprises dans la commune de Bafoussam Ile	Nombre de rencontres pour dialogue sociale organisée au sein des entreprises-	Rapport d'activité du DDTSS Mifi	
<b>Résultats</b>	<b>R1.01</b> : Les travailleurs dans tous les corps de métiers dans la commune sont informés sur l'importance de souscrire une couverture de sécurité sociale quand on est en activité	Nombre de personnes informées	Rapport d'activité du DDTSS Mifi -Récépissé de la CNPS	
	<b>R1.02</b> : Les travailleurs dans les entreprises sont affiliés à la CNPS et le paiement des cotisations est régulièrement effectué	Les travailleurs reçoivent régulièrement les allocations versées par la CNPS	Fiche de paiement des cotisations dans chaque entreprise	Les entreprises paie la cotisation pour leur personnel
	<b>R1.03</b> : Les enfants de moins de 14 ans sont de moins en moins en activités rémunérées dans les entreprises dans la commune de Bafoussam Ile	Fichier personnel dans les entreprises	Rapport mission de contrôle DDTSS Mifi	Le DDTSS Mifi organise régulièrement les missions de contrôle dans les entreprises
	<b>R4</b> : le nombre de conflit a considérablement réduit dans les entreprises	Nombre de cas de conflit rapporté à la DDTSS Mifi	-Rapport d'activité du DDTSS Mifi -Bulletins de paie des travailleurs	
<b>Activités</b>		<b>Moyens (Tâches)</b>	<b>Coût</b>	<b>Condition préalable de</b>

Logique d'intervention		Indicateur objectivement vérifiable	Source de vérification	Hypothèse de réalisation
				<b>réalisation</b>
	<b>A1.R1.01</b> : Organisation d'une réunion d'information et d'éducation des travailleurs sur l'importance à souscrire une couverture de sécurité sociale dans chaque groupement dans la commune	Préparer la tenue des réunions dans la commune		La DDT SS Mifi inscrit l'activité dans son planning
		-Animer 6 réunions d'information dans la commune -Vulgariser la nouvelle loi sur la sécurité sociale volontaire		
<b>Sous total A1.R1.01</b>			<b>2 400 000</b>	
	<b>A1.R1.02</b> : Organisation des réunions de sensibilisation des employeurs sur la nécessité d'affilier les employés à la CNPS	Descente dans les entreprises et tenue des réunions de sensibilisation	1000000	La DDT SS Mifi inscrit l'activité dans son planning
	<b>Sous total A1.R1.02</b>		<b>1000000</b>	
	<b>A1.R1.03</b> : Information et sensibilisation des chefs d'entreprises sur les dangers de l'emploi des enfants de moins de 14 ans	Préparer les descentes		
		Descendre pour information et sensibilisation dans les entreprises		
		Organiser les missions de contrôle dans les entreprises		
<b>Sous total A1.R1.03</b>			<b>1000 000</b>	
	<b>A1.R1.04</b> : Organisation des sessions de causeries éducatives avec les employés et les employeurs dans les entreprises	Descente dans les entreprises et tenue des réunions de sensibilisation	1000000	La DDT SS Mifi inscrit l'activité dans son planning
	<b>Sous total</b>		<b>1000000</b>	
<b>Total</b>			<b>5 400 000</b>	

#### 4.2.2.13 CADRE LOGIQUE SECTEUR MINTOUL

Problème central : Difficulté pour la commune à tirer profit du potentiel de ressources touristiques et de loisir existant

Logique d'intervention		Indicateur objectivement vérifiable	Source de vérification	Hypothèse de réalisation
<b>Objectif global</b>	Faciliter le développement des activités touristiques et de loisir dans la commune			
<b>Objectifs spécifiques</b>	<b>O1</b> -Aménager 09 sites touristiques existant dans la commune :	09 sites touristiques aménagés	- La décision d'aménagement des sites touristiques - PV de réception	-Plans d'aménagement des sites -Associer les riverains - Solliciter l'expertise du MINTOUL
	<b>O2</b> - Suivre l'activité des différents promoteurs des établissements touristiques	- Tous les acteurs du secteur touristique sont connus - Les promoteurs des établissements touristiques sont formés - Les textes régissant la création des établissements touristiques sont vulgarisés	Liste des promoteurs	Disponibilité de la carte hôtelière
	<b>O3</b> - Créer et rendre fonctionnel un Office Communal de Tourisme regroupant tous les acteurs impliqués dans la promotion du tourisme dans la commune.	Un Office Communal de Tourisme créé et opérationnel	-Les textes de fonctionnement de l'office - La décision de création de l'Office Communal de Tourisme - Le plan d'action de l'office	Avis du Délégué Régional et approbation du préfet ou autorité de tutelle
	<b>O4</b> - Créer 06 points fonctionnels de ventes d'objets d'art de souvenir dans la commune.	06 points de vente d'objets d'art de souvenir créés et fonctionnels	-La décision de création - le répertoire des objets vendus	Disponibilité des finances et des sites sécurisés
	<b>O5</b> - Créer un parc d'attraction dans la commune	01 parc d'attraction créé et fonctionnel	-La décision de création - le répertoire des objets vendus	Disponibilité des finances et d'un site sécurisé
<b>Résultats</b>	<b>R1.O1</b> : 09 sites touristiques aménagés et fonctionnels dans la commune : -Site de la grosse pierre à Badiontong -Chute de Mazo à Bakelac	09 sites touristiques sont effectivement aménagés et fonctionnels	- Lieu d'implantation des sites touristiques - Programme d'ouverture des sites touristiques	Disponibilité des finances

Logique d'intervention		Indicateur objectivement vérifiable	Source de vérification	Hypothèse de réalisation
	<ul style="list-style-type: none"> <li>- La grotte T samghé à Toula dans Banefo Mifi</li> <li>-Les 2 ilots de Mbessa à Banefo Mifi</li> <li>-Lac Banefo-Mifi à Kadjou 3</li> <li>-La Colline des Taureaux à Kadjou 3 Banefo Mifi</li> <li>-Lac Baleng</li> <li>-Lac Doupé</li> <li>-Marre des hippopotames de Doupé</li> </ul>			
	<b>R1.02</b> :L'activité des établissements touristiques est suivie	<ul style="list-style-type: none"> <li>- Tous les acteurs du secteur touristique sont connus</li> <li>- Les promoteurs des établissements touristiques sont formés</li> </ul>	<ul style="list-style-type: none"> <li>- Liste des promoteurs</li> <li>- Modules de formation</li> </ul>	Répertoire disponible
	<b>R1.03</b> :Un Office Communal de Tourisme créé et fonctionnel dans la commune.	Un Office Communal opérationnel dans la commune	<ul style="list-style-type: none"> <li>-Rapport d'activité de l'office</li> <li>- Dépliant d'information et de présentation de l'office.</li> </ul>	Disponibilité des finances
	<b>R1.04</b> :06 points de ventes d'objets d'art de souvenir créés et fonctionnel dans la commune.	06 points de vente des objets d'art de souvenir opérationnel	-lieu d'implantation des points de vente, dépliant de présentation des points de vente	Disponibilité des finances et des sites sécurisés
	<b>R1.05</b> : Un parc d'attraction créé et opérationnel dans la commune	Un parc d'attraction qui fonctionne	<ul style="list-style-type: none"> <li>- Lieu d'implantation des sites touristiques</li> <li>- Programme d'ouverture des sites touristiques</li> </ul>	Disponibilité des finances et d'un site sécurisé
<b>Activités</b>		<b>Tâches/Moyens</b>	<b>Coût</b>	<b>Conditions préalables de réalisation</b>
	<b>A1.R1.01</b> :Réaliser les études de faisabilité d'aménagement des 09 sites touristiques de la commune.	Solliciter un architecte, Ingénieurs et techniciens Appui technique du MINTOUL		Disponibilité de financement
	<b>A2.R1.01</b> : Aménager les 09 sites touristiques de la commune.	DAO et PPM		
		Etudes de faisabilités technique et environnementale		
		Exécution des travaux (Matériaux, main d'œuvre)		

Logique d'intervention		Indicateur objectivement vérifiable	Source de vérification	Hypothèse de réalisation
		Suivis/contrôle des travaux/réception		
	<b>Sous total A1.R1.01 et A2.R1.01</b>		<b>510 000 000</b>	
	A1.R2.02 : Identifier et former tous les promoteurs des établissements touristiques	-Etablir un fichier des promoteurs des établissements touristiques	200 000	Disponibilité des finances et des sites sécurisés
		Organiser 10 ateliers de sensibilisation des promoteurs des établissements touristiques	50 000 000	
	<b>Sous total A1.R2.02</b>		<b>50 200 000</b>	
	A1.R3.03 : Créer l'Office Communal de Tourisme et lui accorder un cadre de travail adéquat (bureau, personnel, textes de fonctionnement...)	Mettre en place l'office et le rendre fonctionnel selon les procédures légales	10 000 000	Recrutement des personnes formées
	<b>Sous total A1.R3.03</b>		<b>10 000 000</b>	
	A1.R4.04 : Créer et équiper 06 points de vente d'objets d'art de souvenir dans la commune	DAO et PPM		Disponibilité des finances
		Études de faisabilités technique et environnementale		Idem
		Exécution des travaux de construction et d'équipement des points de vente en objet		idem
		Suivis/contrôle des travaux/réception		Idem
	<b>Sous total A1.R4.04</b>		<b>130 000 000</b>	
	A1.R5.05 : Créer un parc d'attraction dans la commune	DAO et PPM		
		Études de faisabilités technique et environnementale		
		Exécution des travaux (Matériaux, main d'œuvre)		
		Acquisition des équipements		
		Suivis/contrôle des travaux/réception		
	<b>Sous-total A1.R5.05</b>		<b>1 128 000 000</b>	
<b>Total MINTOUL</b>			<b>1 318 200 000</b>	



#### 4.2.2.14 CADRE LOGIQUE DU SECTEUR MINFOF

Problème central : Difficulté de Protéger le patrimoine forestier et les arbustes parsemés dans l'espace communal

Logique d'intervention		Indicateur objectivement vérifiable	Source de vérification	Hypothèse de réalisation
<b>Objectif global</b>	Faciliter la protection du patrimoine forestier et des arbustes parsemés dans la commune			
<b>Objectifs spécifiques</b>	<b>O1</b> -Sensibiliser les populations sur l'importance de l'arbre	- Les populations sont informées sur le rôle de l'arbre	Rapports activités de sensibilisation	Disponibilité des finances
	<b>O2</b> - Organiser une campagne de reboisement en distribuant 10 000 plants d'arbres chaque année	- 10 000 plants sont distribués à la population	- Liste des bénéficiaires - Liste des essences distribuées	Idem
	<b>O3</b> - Améliorer la gestion de la réserve forestière de Baleng	- La réserve forestière est mieux gérée	Liste des infractions survenues dans la réserve	Participation de la population
<b>Résultats</b>	<b>R1.01</b> : Les populations préservent mieux le patrimoine forestier existant	Le potentiel forestier est mieux préservé	Descente sur le terrain	Idem
	<b>R1.02</b> : 10 000 plants d'arbres sont mis en terre par la population	Le potentiel forestier de la commune qui s'accroît	Descente sur le terrain	Disponibilité des finances et des sites sécurisés
	<b>R1.03</b> : Un Plan d'aménagement de la réserve forestière de Baleng est rédigé	La réserve forestière dispose d'un Plan d'aménagement	Plan d'aménagement	Collaboration avec le MINFOF
	<b>R2.03</b> : Les membres du comité de gestion participative de la réserve forestière de Baleng sont régulièrement formés et suivis	Les membres du comité de gestion participative de la réserve forestière jouent effectivement leur rôle	- Rapports d'activités	Collaboration avec le MINFOF
	<b>R3.03</b> : Un check point est créé à l'entrée de la réserve forestière de Baleng	Réduction des actes de vandalisme sur la réserve	Rapport du comité de gestion de la réserve	Collaboration avec le MINFOF
	<b>R3.03</b> : Un poste de contrôle forestier et chasse (PCFC) est créé dans la commune de Bafoussam Ile	Réduction des actes de d'incivisme dans la commune	Rapport du comité de gestion de la réserve	Collaboration avec le MINFOF
<b>Activités</b>		<b>Tâches/Moyens</b>	<b>Coût</b>	<b>Conditions préalables de réalisation</b>
	<b>A1.R1.01</b> : Organiser et tenir la grande campagne de sensibilisation de la population sur l'importance de la forêt et des méfaits de feux de brousse	Préparer la campagne et les outils de communication (tract, affiches, banderoles, spots radiophoniques, etc.) Tenir la campagne de sensibilisation	10 000 000 10 000 000	Disponibilité financière



Logique d'intervention		Indicateur objectivement vérifiable	Source de vérification	Hypothèse de réalisation
<b>Sous-total 1</b>			<b>20 000 000</b>	
<b>A1.R1.O2</b> : Distribuer 10 000 plants d'arbres aux populations		Acquérir 10 000 plants et les mettre à la disposition des populations	10 000 000	Disponibilité financière
<b>Sous total A1.R1.O2</b>			<b>10 000 000</b>	
<b>A1.R1.O3</b> : Elaborer le Plan d'aménagement de la réserve forestière de Baleng		DAO et PPM	1 000 000	Collaboration avec le MINFOF
		Exécution de l'étude	5 000 000	Idem
		Réception de l'étude	500 000	Idem
<b>Sous total A1.R1.O3</b>			<b>6 500 000</b>	
<b>A1.R2.O3</b> : Renforcer les capacités des membres du comité de gestion participative de la réserve forestière de Baleng		Préparer et tenir les ateliers de renforcement des capacités des membres du comité	10 000 000	DDFOF Mifi inscrit l'activité dans son plan d'action
<b>Sous total A1.R2.O3</b>			<b>10 000 000</b>	
<b>A1.R2.O4</b> : Construire un check point à l'entrée de la réserve forestière de Baleng		Identifier le lieu et construire le check point	5 000 000	Disponibilité financière
<b>Sous total A1.R2.O4</b>			<b>5 000 000</b>	
<b>A1.R3.O4</b> : Créer et construire un poste de contrôle forestier et chasse (PCFC) dans la commune		Rédiger la demande de création, identifier le lieu et construire le PCFC	35 000 000	Disponibilité financière
<b>Sous total A1.R3.O4</b>			<b>35 000 000</b>	
<b>Total MINFOF</b>			<b>86 500 000</b>	

#### 4.2.2.15 CADRE LOGIQUE DU SECTEUR MINEPDED

Problème central : Difficultés à prendre en compte dans les activités au quotidien, les actions de protection et de préservation de l'environnement

Logique d'intervention		Indicateur objectivement vérifiable	Source de vérification	Hypothèse de réalisation
<b>Objectif global</b>	Faciliter la prise en compte des actions de protection de l'environnement dans les activités quotidiennes de la population			
<b>Objectifs spécifiques</b>	<b>O1-</b> Organiser 03 campagnes annuelles d'information de la population sur les gestes de protection de l'environnement	Les populations assainissent mieux leur environnement	- Rapport des activités de sensibilisation	Financement disponible et appui technique des sectoriels
	<b>O2-</b> Vulgariser l'utilisation des foyers améliorés auprès des ménages de la commune	Les populations utilisent de plus en plus les foyers améliorés	- Rapports des ateliers de sensibilisation	Financement disponible et appui technique des sectoriels
	<b>O3-</b> Améliorer les activités d'hygiène et de salubrité dans la Commune	La commune est de plus en plus propre	- Nombre des points de collecte dans la ville	Financement disponible
	<b>O4-</b> Améliorer l'évaluation environnementale dans l'espace communal	L'institution communale est apte à assurer l'évaluation environnementale de toute activité concernée (transférées dans son domaine de compétences) dans son espace	- Nombre de session de formation reçu - Nombre de rapports traités - Nombre de certificat octroyés	Appui technique des sectoriels
<b>Résultats</b>	<b>R1.01</b> :01 campagne annuelle de formation et de sensibilisation sur les respects des règles élémentaires d'hygiène et de salubrité est organisée	-Nombre de participants -Nombre d'ateliers - Nombre de support de communication distribués	-Rapports des formations -Liste des participants	Financement disponible
	<b>R2.01</b> :01 campagne annuelle de sensibilisation des populations sur les dangers de l'utilisation des emballages plastiques est organisée	-Nombre de participants -Nombre d'ateliers - Nombre de support de communication distribués	-Rapports des formations -Liste des participants	Financement disponible
	<b>R3.01</b> : 01 campagne annuelle de sensibilisation des populations sur l'importance des latrines améliorées est organisée	-Nombre de participants -Nombre d'ateliers	-Rapports des formations	Financement disponible

Logique d'intervention		Indicateur objectivement vérifiable	Source de vérification	Hypothèse de réalisation
		- Nombre de support de communication distribués	-Liste des participants	
	<b>R1.02</b> :Un atelier de formation à l'utilisation des foyers améliorés est organisé	-Rapports des ateliers - Liste des bénéficiaires de la formation	-Rapports des formations -Liste des participants	Idem
	<b>R2.02</b> : 1 000 foyers améliorés sont distribués au sein des ménages	Nombre de bénéficiaires Nombre de foyers distribués	-In situ -Rapport de formation	Idem
	<b>R1.03</b> : 20 nouveaux points de collecte des ordures sont créés et équipés	Nombre d'immondices réduits	-In situ	Idem
	<b>R2.03</b> : Les vieux bacs sont maintenus et 30 nouveaux sont acquis	Nombre de bacs fonctionnels	-PV de réception -In situ	Idem
	<b>R3.03</b> : Les comités d'hygiène de la commune sont équipés en matériel de nettoyage (Brouettes, pelles, gangs, bottes, etc.)	Nombre de comités d'hygiène opérationnels et équipés	-PV de réception	Idem
	<b>R1.04</b> : Tous les opérateurs économiques de la commune sont informés sur l'importance de l'évaluation environnementale	Nombre d'opérateurs informés	-Rapports des ateliers -Feuilles de présence	Idem
	<b>R2.04</b> :Les structures polluées ont réalisé leur notice environnementale	Nombre de structures avec notice environnementale	Existence de certificat de conformité environnemental	Idem
	<b>R3.04</b> : La commune est apte à assurer le l'évaluation environnementale	Nombre de membres du comité d'hygiène communal formés	-Rapports des ateliers -Feuilles de présence - Contenu des formations	Idem
<b>Activités</b>		<b>Tâches/Moyens</b>	<b>Coût</b>	<b>Conditions préalables de réalisation</b>
	<b>A1.R1.01</b> : Organiser et tenir de 04 ateliers annuels de formation et de sensibilisation sur les respects des règles élémentaires d'hygiène et de salubrité	Diagnostiquer les comités d'hygiène et salubrité existants et élaborer les TDR de formation	1 200 000	Volonté de l'Exécutif Communal
		Réhabiliter, créer et renforcer les capacités des comités d'hygiène et salubrité	8 800 000	Volonté de l'Exécutif Communal
	<b>Sous total A1.R1.01</b>		<b>10 000 000</b>	
	<b>A1.R2.01</b> :Préparation de 04 ateliers annuels de sensibilisation des	Elaborer les TDR, identifier les lieux de	100 000	Financement

Logique d'intervention		Indicateur objectivement vérifiable	Source de vérification	Hypothèse de réalisation
	populations sur les dangers de l'utilisation des emballages plastiques	tenues des ateliers et les participants		disponible
		Elaborer les outils de communication (tracts, affiches, banderoles, etc.) et le contenu de formation	1 000 000	Idem
<b>Sous total A1.R2.01</b>			<b>1 100 000</b>	
	A2.R2.01 : Tenue des ateliers de 04 annuels de sensibilisation des populations sur les dangers de l'utilisation des emballages plastiques et de la distribution des supports de communication	Tenir les ateliers de sensibilisation	200 000	Financement disponible
		Distribution des tracts et collage des affiches et banderoles	25 000	Idem
		Animation des émissions radio et télé	50 000	Idem
<b>Sous total A2.R2.01</b>			<b>275 000</b>	
	A1.R3.01 : Préparation de 04 ateliers annuels de sensibilisation des populations sur les dangers de l'utilisation des emballages plastiques	Elaborer les TDR, identifier les lieux de tenues des ateliers et les participants	100 000	Financement disponible
		Elaborer les outils de communication (tracts, affiches, banderoles, etc.) et le contenu de formation	1 000 000	Idem
<b>Sous total A1.R3.01</b>			<b>1 100 000</b>	
	A2.R3.01 : Tenue des ateliers de 04 annuels de sensibilisation des populations sur les dangers de l'utilisation des emballages plastiques et de la distribution des supports de communication	Tenir les ateliers de sensibilisation	200 000	Financement disponible
		Distribution des tracts et collage des affiches et banderoles	25 000	Idem
		Animation des émissions radio et télé	50 000	Idem
<b>Sous total A2.R3.01</b>			<b>275 000</b>	
	A3.R3.01 Organiser 06 descentes de répression des contrevenants à l'arrêté N° 004/MINEPDED/MINCOMMERCE portant réglementation de la fabrication, de l'importation et de la commercialisation des emballages plastiques non biodégradables	Organiser les équipes de répressions		
		Descendre sur le terrain		
<b>Sous total A3.R3.01</b>			<b>1 200 000</b>	
	A1.R1.02 : Organiser un atelier de formation à l'utilisation des foyers améliorés	Recruter une personne ressource, identifier et former les bénéficiaires à l'utilisation des foyers améliorés	5 000 000	Disponibilité financière
<b>Sous total A1.R1.02</b>			<b>5 000 000</b>	

Logique d'intervention		Indicateur objectivement vérifiable	Source de vérification	Hypothèse de réalisation
	<b>A1.R2.02</b> :Distribuer 1000 foyers améliorés dans les ménages	Créer une stratégie de sélection de 1000 ménages bénéficiaires et leur distribuer les foyers améliorés	6 000 000	En collaboration avec le MINPDED
	<b>Sous total A1.R2.02</b>		<b>6 000 000</b>	
	<b>A1.R1.03</b> :Créer et équiper de 20 nouveaux points de collecte dans la commune	Identifier les points d'immondices	4 000 000	Idem
		Déposer dans les points critiques les équipements appropriés	6 000 000	Idem
	<b>Sous total A1.R1.03</b>		<b>10 000 000</b>	
	<b>A1.R2.03</b> :Organiser la maintenance de vieux bacs et acquérir 60 nouveaux	DAO et PPM	2 500 000	Idem
		Etudes de faisabilités technique et environnementale	5 000 000	Idem
		Achat et livraison (bacs neufs et renouveler le parc de l'espace communal)	42 500 000	Idem
	<b>Sous total A1.R2.03</b>		<b>50 000 000</b>	
	<b>A1.R3.03</b> :Equiper en petit matériel de nettoyage les comités d'hygiène de la commune (Brouettes, pelles, gangs, bottes, etc.)	DAO et PPM	2 500 000	Idem
		Etudes de faisabilités technique et environnementale	5 000 000	Idem
		Achat et livraison		
	<b>Sous total A1.R3.03</b>		<b>7 500 000</b>	
	<b>A1.R1.04</b> :Organiser des réunions avec les opérateurs économiques de la commune pour leur parler de l'importance de l'évaluation environnementale à raison de 03 séances par an pendant 03 ans	Inventorier les structures de la commune et inviter tous leur promoteur	3 500 000	Idem
		Elaborer les TDR, préparer et tenir 09 ateliers d'information des promoteurs des économiques	10 000 000	Idem
	<b>Sous total A1.R1.04</b>		<b>13 500 000</b>	
	<b>A1.R2.04</b> : Informer toutes les structures polluantes sur la nécessité de réaliser des notices d'impact environnementale	Identification et informer toutes les structures assujetties à la notice d'impact environnementale	PM	
		Examiner les TDR et les rapports des notices	12 500 000	
		délivrer les certificats de conformité	2 500 000	
		Faire le suivi de la mise en œuvre des	1 000 000	

Logique d'intervention		Indicateur objectivement vérifiable	Source de vérification	Hypothèse de réalisation
		PGES		
	<b>Sous total A1.R2.04</b>		<b>16 000 000</b>	
	<b>A1.R3.04-</b> : Organiser 04 séances de renforcement de capacités des membres du comité d'hygiène de la commune sur les outils évaluation environnementale	Informé le MINEPDED sur la date de l'atelier et tenir l'atelier	200 000	En collaboration avec le MINEPDED
	<b>Sous total A1.R3.04</b>		<b>200 000</b>	
<b>Total MINEPDED</b>			<b>122 150 000</b>	

#### 4.2.2.16 CADRE LOGIQUE DU SECTEUR MINH DU

Problème central : Difficultés à conduire avec aisance le processus de développement urbain et à appliquer un plan d'occupation des sols

Logique d'intervention		Indicateur objectivement vérifiable	Source de vérification	Hypothèse de réalisation
<b>Objectif global</b>	Faciliter le développement urbain de la commune et l'application d'un plan d'occupation des sols			
<b>Objectifs spécifiques</b>	<b>O1-</b> Organiser une campagne d'éducation de la population sur l'usage des actes d'urbanisme	Une campagne d'éducation de la population sur l'usage d'un permis de bâtir avant toute construction organisée	- Procès-verbal des ateliers - Rapport des ateliers - Listes de présence - Modules développés pendant les ateliers	-Création d'une sous commission responsable de l'élaboration des modules à développer pendant les ateliers
	<b>O2-</b> Développer des stratégies d'embellissement de la Commune	Un espace vert créé et aménagé dans l'espace urbain de la commune	-La décision de création de l'espace vert - PV de réception des travaux	Solliciter l'appui du MINH DU ou d'un autre spécialiste pour le montage des projets
	<b>O3-</b> Organiser une campagne de formation des populations de la commune sur les techniques de valorisation et de promotion des matériaux locaux dans les travaux de construction.	Une campagne de formation des populations de la commune sur les techniques de valorisation et de promotion des matériaux locaux dans les travaux de construction. organisée	- Procès-verbal des ateliers - Rapport des ateliers - Listes de présence - Modules développés pendant les ateliers	
	<b>O4-</b> Sécuriser 02 zones d'éboulement dans la commune	Les 02 zones d'éboulement sont sécurisées (Tougang ville B et Tougang III)	Visite des zones PV de réception des travaux	Disponibilité financière et sites sécurisés
<b>Résultats</b>	<b>R1O1-</b> 03 ateliers d'éducation de la population sur l'usage des actes d'urbanisme sont organisés (un dans chaque groupement)	Nombre de personnes ayant demandé et obtenus un permis acte d'urbanisme avant les constructions.	- Registre des personnes qui ont un permis de bâtir	Réticence des bénéficiaires
	<b>R1O2-</b> Un espace vert aménagé dans le centre urbain de la commune	Un espace vert aménagé et fréquenté par le public dans le centre urbain de la commune	- Site d'implantation - PV de réception des travaux et programme d'entretien	Disponibilité des finances et des sites sécurisés

Logique d'intervention		Indicateur objectivement vérifiable	Source de vérification	Hypothèse de réalisation
	<b>R202</b> - une zone d'aménagement concerté créée dans la commune	Nombre de zones d'aménagement concerté	In situ Archives de la Commune et du MINHDU	Sites sécurisés
	<b>R302</b> Un projet d'embellissement de la commune est mis en œuvre	Type de projet (plantation d'arbre et aménagement des carrefours)	Archives de la Commune et du MINHDU	Site sécurisé
	<b>R103-06</b> ateliers de formation des populations de la commune sur les techniques de valorisation et de promotion des matériaux locaux dans les travaux de construction sont organisés	Nombre de personnes formées soit 02 ateliers par groupement	Archives de la commune	Disponibilité financière
	<b>R104</b> - les 02 zones d'éboulement sont sécurisées	Etat des zones d'éboulement	Visite de terrain	- A réaliser en partenariat avec le MINDCAF - Faire déguerpir au préalable la zone
<b>Activités</b>		<b>Tâches/Moyens</b>	<b>Coût</b>	<b>Conditions préalables de réalisation</b>
	<b>A1R101</b> - Tenir 03 ateliers de formation de 100 participants chacun sur l'usage d'un permis de bâtir avant toute construction	Préparer et animer les ateliers	4 500 000	Disponibilité d'une source de financement
	<b>Sous total A1R101</b>		<b>4 500 000</b>	
	<b>A1R102</b> - aménager les zones d'espace vert dans l'espace urbain de Bafoussam Ile	Etudes et passation de marché	500 000	Disponibilité des finances et des sites sécurisés
		Exécution des travaux (Matériaux, main d'œuvre)	9 500 000	Idem
	<b>Sous total A1R102</b>		<b>10 000 000</b>	
	<b>A1R202</b> Création d'une zone d'aménagement concerté dans la commune	DAO et PPM		
		Etudes de faisabilité technique et environnementale		Disponibilité des finances
		Exécution des travaux (Matériaux, main d'œuvre)		Idem
		Suivis/contrôle des travaux/réception		Idem
	<b>Sous total A1R202</b>		<b>30 000 000</b>	
	<b>A1.R3.02</b> - Bitumage de l'axe routier carrefour	Réaliser les études de faisabilité		Financement fonds routier 2014



Logique d'intervention		Indicateur objectivement vérifiable	Source de vérification	Hypothèse de réalisation
	mairie rurale jusqu'au lieu dit Baobab Baleng sur 2, 5 Km	Monter le DAO et passer le marché		
		Réaliser les travaux de bitumages de l'axe		
		Suivre la réalisation des travaux		
		Réceptionner les travaux		
<b>Sous total A1.R3.O2</b>			<b>100 000 000</b>	
	A1R104 : Sécuriser les 02 zones d'éboulement (Tougang ville B et Tougang III)	DAO et PPM		Disponibilité des finances
		Etudes de faisabilité technique et environnementale		
		Exécution des travaux (Matériaux, main d'œuvre)		
		Suivis/contrôle des travaux/réception		
<b>Sous total A1R104</b>			<b>400 000 000</b>	
<b>TOTAL MINH DU</b>			<b>544 500 000</b>	

#### 4.2.2.17 CADRE LOGIQUE DU SECTEUR MINDCAF

**Problème central :** Difficulté d'accès à un titre de propriété foncière et à maîtriser les procédures d'occupation des domaines dans la commune de Bafoussam Ile

Logique d'intervention		Indicateur objectivement vérifiable	Source de vérification	Hypothèse de réalisation
<b>Objectif global</b>	Faciliter l'accès des populations à un titre de propriété foncier			
<b>Objectifs spécifiques</b>	<b>O1</b> -Faire connaître aux populations dans les villages la nécessité et les procédures d'acquisition d'un titre de propriété foncier	Nombre de réunion de sensibilisation organisé	Rapport d'activités DDMINDCAF Mifi	
	<b>O2</b> -Faire connaître aux populations dans les villages les différents domaines fonciers et les conditions d'accès	Nombre de réunion de sensibilisation organisé	Rapport d'activités DDMINDCAF Mifi	
	<b>O3</b> -Doter la commune d'une carte des propriétaires fonciers	Liste et localisation des détenteurs des titres fonciers dans la commune	Service technique de la commune	Les services des domaines et affaires foncières acceptent de faire cette reconstitution
<b>Résultats</b>	<b>R1.01 :</b> Les populations dans les villages connaissent l'importance et les procédures d'acquisition d'un titre de propriétaire foncier	Nombre de titre foncier établie dans la commune	Rapport d'activités DDMINDCAF Mifi	
	<b>R1.02 :</b> Les populations dans les villages connaissent les différents domaines fonciers et les conditions d'accès	Le domaine privé est de moins en moins envahie	Rapport d'activités DDMINDCAF Mifi	
	<b>R1.03</b> -les détenteurs des titres fonciers dans la commune sont connus et localisés	Liste et localisation des détenteurs des titres fonciers dans la commune	Service technique de la commune	Les services des domaines et affaires foncières acceptent de faire cette reconstitution
<b>Activités</b>		<b>Tache / Sous-activités</b>	<b>Coûts</b>	<b>Condition préalable de réalisation</b>
	<b>A1.R1.01 :</b> Organisation d'une réunion d'information et de sensibilisation dans chaque groupement dans la commune	Préparer et conduire une réunion d'information dans chaque groupement		Financement disponible
	<b>Sous total A1.R1.01</b>		<b>3 500 000</b>	
	<b>A1.R1.02 :</b> Organisation d'une réunion d'information et de sensibilisation dans chaque groupement dans la commune sur les domaines fonciers et les conditions d'accès	Préparer et conduire une réunion d'information dans chaque groupement		Financement disponible
	<b>Sous total A1.R1.02</b>		<b>3 500 000</b>	
	<b>A1.R1.03 :</b> Elaboration de la carte des propriétaires de titres fonciers dans la commune	-Préparer les TDR et transmettre à la DDMINDCAF Mifi -Réaliser la carte		La commune s'engage à mener l'activité

Logique d'intervention		Indicateur objectivement vérifiable	Source de vérification	Hypothèse de réalisation
		Réceptionner la carte foncière		
	<b>Sous total A1.R1. O3</b>		<b>3 000 000</b>	
	<b>Total</b>		<b>10 000 000</b>	

#### 4.2.2.18 CADRE LOGIQUE DU SECTEUR MINRESI

Problème central : Difficultés pour les producteurs à avoir accès aux résultats de la recherche agricole et zootechnique et aux innovations

Logique d'intervention		Indicateur objectivement vérifiable	Source de vérification	Hypothèse de réalisation
<b>Objectif global</b>	Faciliter l'accès aux résultats de la recherche agricole et zootechnique et aux innovations			
<b>Objectifs spécifiques</b>	<b>O1</b> -Mettre à la disposition des producteurs des semences améliorées et les meilleures souches d'animaux	Des Semences améliorées de différentes variétés et espèces de plantes existent dans les stations IRAD de l'Ouest et autres au Cameroun	Existence IRAD Foubot, Fouban, Dschang, S/C CRRIO Ouest - Liste des producteurs formés - Liste de matériel distribué	-Correspondances téléphoniques -Descentes sur les sites
	<b>O2</b> - Sensibiliser la population sur les activités menées à leur profit par le MINRESI à travers l'IRAD et le CRRIO	La population de la commune est informée sur les activités menées à leur profit par le MINRESI	- Informations vulgarisées - Liste des producteurs formés - Liste de matériel distribué	Utiliser la radio communautaire
<b>Résultats</b>	<b>R101</b> - Des semences améliorées et races d'animaux améliorées disponibles sur le marché et accessible aux producteurs.	Semences améliorées et meilleures races d'animaux disponibles sur le marché	-Cahier de charge de l'IRAD, -Contrat de partenariat avec la commune.	Disponibilité financière
	<b>R201</b> - 210 producteurs de semences sont formés dans la commune pendant 3 ans	210 agriculteurs sont formés à la production des semences		Disponibilité financière
	<b>R102</b> - Organiser 10 ateliers pour informer la population sur les activités menées à leur profit par le MINRESI	10 ateliers d'information des populations sur les activités menées à leur profit par le MINRESI organisés	-Listes de présence -Rapport de tenue des ateliers	
<b>Activités</b>		<b>Tâches/Moyens</b>	<b>Coût</b>	<b>Conditions préalables de réalisation</b>
	<b>A1.R1.01</b> - Identifier les potentiels multiplicateurs des semences de bonne qualité en fonction de l'espace géographique de la commune par l'Exécutif Communal.	Etablir la fiche des potentiels multiplicateurs en privilégiant ceux qui ont déjà bénéficié d'une formation en multiplication des semences	50 000	-Collaboration avec les responsables sectoriels concernés

Logique d'intervention	Indicateur objectivement vérifiable	Source de vérification	Hypothèse de réalisation
<b>Sous total A1.R1.01</b>		<b>50 000</b>	
A2.R2.01-Former 210 multiplicateurs identifiés par le MINRESI en collaboration avec le MINADER et le MINEPIA, soit 10 ateliers de formation pendant 3 ans	Recruter les personnes ressources pour les formations	200 000	S'assurer que tous les producteurs agropastoraux de la commune sont informés
	Préparer et former 210 multiplicateurs de semences	10 000 000	-Disponibilité financière -choix des semences de base ciblées
<b>Sous total A2.R2.01</b>		<b>10 200 000</b>	
A3.R2.01-Mettre des semences de base à la disposition des multiplicateurs	Identifier et acquérir les semences de base des spéculations ciblées	50 000 000	Collaboration avec les chefs des stations de recherche à travers le CRRIO
	Produire les semences améliorées et les distribuer à des prix compétitifs	7 000 000	Idem
<b>Sous total A3.R2.01</b>		<b>57 000 000</b>	
A1.R1.02-Organiser 10 ateliers d'information des populations sur les activités menées à leur profit par le MINRESI	Préparer et tenir des campagnes de sensibilisation en passant entre autres par les chefferies et radio communautaire	500 000	Disponibilité financière
	Tenir des campagnes de sensibilisation	1 000 000	
<b>Sous total A1.R1.02</b>		<b>1 500 000</b>	
<b>Total MINRESI</b>		<b>68 750 000</b>	

#### 4.2.2.19 CADRE LOGIQUE DU SECTEUR MINCOMMERCE

Problème central : Difficulté d'accès à une infrastructure marchande de qualité

Logique d'intervention		Indicateur objectivement vérifiable	Source de vérification	Hypothèse de réalisation
<b>Objectif global</b>	Faciliter l'accès aux infrastructures marchandes de qualité dans la commune			
<b>Objectifs spécifiques</b>	<b>O1-</b> Construire des hangars, magasins et des boutiques dans 13 marchés (Bakajou, Bayé, Doupé II, Famtchouet I, Famtchouet III, King Place Baleng, King Place Bandeng, King Place Bapi, Nefoloum, Singté, Takouche, Tchada I, Marché C) existant dans la commune.	13 marchés construits et opérationnels	- PV de réception des travaux - Certificat de donation	- Disponibilité financière - Etude de faisabilité
	<b>O2-</b> Créer et construire un marché à : Badiontong (au premier carrefour), Doupé III (carrefour Tchitchap), Konti II (au carrefour arrondissement), Lafé I (carrefour Tagansté), Lagoueng II (carrefour Medjiekam), Tougang VI (au carrefour « Force de Dieu »)	Un marché fonctionnel dans 6 nouveaux villages	- Décision de création - PV de réception	- Sites sécurisés - Disponibilité financière
	<b>O3-</b> Déposer 2 bacs à ordures dans 13 marchés de la commune	Chaque marché de la commune est équipé de 2 bacs à ordures	- Qualité de l'assainissement dans le marché	Implication du comité d'hygiène ou du CC
	<b>O4-</b> Construire des latrines au marché de : Bakajou, Bayé, Doupé II, Famtchouet I, Famtchouet III, King Place Baleng, King Place Bandeng, King Place Bapi, Nefoloum, Singté, Takouche, Tchada I, Marché C	13 blocs de latrines construits dans les marchés existants	- PV de réception des travaux	disponibilité du site
	<b>O5-</b> Construire un parc à bétail au marché de Tchada II	Un parc à bétail construit au marché de Tchada II	- PV de réception des travaux	disponibilité du site
	<b>O6-</b> Construire une chambre froide au marché Casablanca	Une chambre froide construite au marché Casablanca	- PV de réception des travaux	disponibilité du site
<b>Résultats</b>	<b>R1.O1 :</b> 13 marchés construits et fonctionnels effectivement dans la commune	13 marchés construits et fonctionnels	- les sites d'implantation des marchés	In situ
	<b>R1.O2 :</b> 06 nouveaux marchés créés et construits dans la commune avec tous les agencements nécessaires : bloc latrines, bac à ordures	06 nouveaux marchés locaux créés, construits et fonctionnels	- le site d'implantation du marché	Sites sécurisés
	<b>R1.O3 :</b> 26 bacs à ordures assurent l'assainissement dans les 09 marchés existants dans la commune	26 bacs à ordures servent à collecter les ordures dans les marchés de la commune	- Qualité de l'assainissement dans le marché	Sites sécurisés

	<b>R1.04</b> : 13 blocs latrines sont construits dans les marchés existants	Blocs latrines	In situ	Disponibilité financière
	<b>R1.05</b> - Un parc à bétail est construit au marché de Tchada II	Parc à bétail construit et opérationnel	In situ	
	<b>R1.06</b> - Une chambre froide est construite au marché Casablanca	Chambre froide construite et opérationnelle	In situ	
<b>Activités</b>		<b>Tâches/Moyens</b>	<b>Coût</b>	<b>Conditions préalables de réalisation</b>
	<b>A1.R1.01</b> - Construire les 13 marchés existants dans la commune (Bakajou, Bayé, Doupé II, Famtchouet I, Famtchouet III, King Place Baleng, King Place Bandeng, King Place Bapi, Nefoloum, Singté, Takouche, Tchada I, Marché C)	DAO et PPM		-Sites sécurisés -Disponibilité d'une source de financement
		Etudes de faisabilité technique et environnementale		
		Exécution des travaux (Matériaux, main d'œuvre)		
		Suivis/contrôle des travaux/réception		
	<b>Sous total A1.R1.01</b>		<b>650 000 000</b>	
	<b>A1.R2.02</b> - Créer et construire 06 nouveaux marchés à Badiontong (au premier carrefour), Doupé III (carrefour Tchitchap), Konti II (au carrefour arrondissement), Lafé I (carrefour Tagansté), Lagoueng II (carrefour Medjiekam), Tougang VI (au carrefour « Force de Dieu »)	DAO et PPM		-Sites sécurisés -Disponibilité d'une source de financement
		Etudes de faisabilité technique et environnementale		
		Exécution des travaux (Matériaux, main d'œuvre)		
		Suivis/contrôle des travaux/réception		
	<b>Sous total A1.R2.02</b>		<b>300 000 000</b>	
	<b>A1.R1.03</b> Construire 06 blocs latrines dans les marchés à créer (1 bloc latrine par marché)	DAO et PPM		
		Etudes de faisabilité technique et environnementale		
		Exécution des travaux (Matériaux, main d'œuvre)		
		Suivis/contrôle des travaux/réception		
	<b>Sous total A2.R2.02</b>		<b>18 000 000</b>	
	<b>A1.R1.04</b> Déposer 12 bacs à ordures dans les 6 marchés à construire dans la commune (2 bacs par marché)	Etudes et passation de marché		
		Acquisition et dépôt des bacs à		

	ordures		
<b>Sous total A1.R1.04</b>			<b>24 000 000</b>
<b>A2.R1.04</b> - Déposer 26 bacs à ordures dans les 13 marchés existants dans la commune	Etudes et passation de marché Acquisition et dépôt des bacs à ordures		-Disponibilité financière -Engagement des comités d'hygiène des marchés - Engagement d'HYSACAM
<b>Sous total A2.R1.04</b>			<b>52 000 000</b>
<b>A3.R1.04</b> : Construire 13 blocs latrines dans les marchés existants dans la commune	DAO et PPM Etudes de faisabilité technique et environnementale Exécution des travaux (Matériaux, main d'œuvre) Suivis/contrôle des travaux/réception		Disponibilité financière
<b>Sous total A3.R1.04</b>			<b>39 000 000</b>
<b>A1.R1.05</b> Construction d'un parc à bétail à Tchada 2	Réaliser les études de faisabilité Monter le DAO et passer le marché Suivre les travaux et réceptionner		
<b>Sous total A1.R1.05</b>			<b>A déterminer</b>
<b>A1.R1.06</b> : Construire une chambre froide au marché Casablanca	DAO et PPM Etudes de faisabilité technique et environnementale Exécution des travaux (Matériaux, main d'œuvre) Suivis/contrôle des travaux/réception		Disponibilité financière
<b>Sous total A1.R1.06</b>			<b>24 000 000</b>
<b>Total MINCOMMERCE</b>			<b>1107 000 000</b>





#### 4.2.2.20 CADRE LOGIQUE DU SECTEUR MINJEC

Problème central : Difficultés pour les jeunes à avoir accès aux informations sur les projets et programmes du MINJEC et aux structures de formation et d'animation

Logique d'intervention		Indicateur objectivement vérifiable	Source de vérification	Hypothèse de réalisation
<b>Objectif global</b>	Faciliter l'accès des jeunes de la commune aux informations sur les projets et programmes du MINJEC et aux structures de formation et d'animation			
<b>Objectifs spécifiques</b>	<b>O1</b> -Améliorer l'encadrement de la jeunesse du territoire communal	-Délégation d'arrondissement du MINJEC construite et équipée -Centre multifonctionnel de promotion des jeunes de Bafoussam II construit et opérationnel	- PV de réception - Photos du site -La décision de construction du centre multifonctionnel - liste des personnes qui fréquentent le centre	-Disponibilité des finances et des sites sécurisés (sécurisation et indemnisation) -Rapports d'activité des centres -Les programmes développés dans les centres
	<b>O2</b> -Promouvoir l'épanouissement de la jeunesse du territoire communal	- 20 ateliers de renforcement des capacités des membres des organisations et associations de la jeunesse organisés -Un fonds d'insertion socioéconomique pour le financement des micros projets des jeunes de la commune disponible - Une campagne d'information des jeunes sur les opportunités offerts par le MINJEC organisé	- La décision d'organisation des ateliers de renforcement des capacités des jeunes - Rapport des ateliers - Listes de présence - Modules développés pendant les ateliers - Décision de création du fonds	Disponibilité financière -L'immaturation des jeunes -Projets mal montés
<b>Résultats</b>	<b>R1.O1</b> : la Délégation d'arrondissement du MINJEC est construite	La Délégation d'arrondissement du MINJEC fonctionne dans son bâtiment propre	PV de réception des travaux	-Sites sécurisés -Disponibilité de financement
	<b>R2.O1</b> : Le CMPJ de Lafé II est construit et équipé	CMPJ pleinement fonctionnel	- liste des apprenants - Liste des filières de formation	
	<b>R1.O2</b> - 20 ateliers de renforcement de capacité des membres des organisations et associations de la jeunesse regroupées autour du CNJC sur le montage des	50% des membres des associations et organisation de la jeunesse ont reçu la formation	- Projets mis en œuvre par les jeunes de la commune	Enquête pour préciser les domaines de la formation

Logique d'intervention		Indicateur objectivement vérifiable	Source de vérification	Hypothèse de réalisation
	projets et la recherche des financements organisés	- 20 ateliers de formation réalisés		
	<b>R2.02-</b> Un fonds d'insertion socioéconomique pour le financement des micros projets des jeunes de la commune disponible	Montant du fonds d'insertion socioéconomique pour le financement des micros projets des jeunes connus et disponible	-Fonds d'insertion socioéconomique	Bonne gouvernance dans la gestion
	<b>R3.02-</b> Une campagne d'information des jeunes de la commune sur les opportunités offertes par le MINJEC est organisée	Effectif de population cible touché	- Les supports de communication utilisée - Liste des jeunes ayant assisté aux ateliers d'information - Contenu des supports de communication	Toucher surtout les jeunes de la zone rurale
<b>Activités</b>		<b>Tâches/Moyens</b>	<b>Coût</b>	<b>Conditions préalables de réalisation</b>
	<b>A1.R1.01-</b> Acquérir le terrain, construire et équiper la Délégation d'arrondissement du MINJEC	DAO et PPM		-Disponibilité d'une source de financement -Disponibilité du site sécurisé
		Études de faisabilité technique et environnementale		
		Exécution des travaux (Matériaux, main d'œuvre)		
		Suivis/contrôle des travaux/réception		
	<b>Sous total A1.R1.01-</b>		<b>100 000 000</b>	
	<b>A1.R2.01-</b> Acquérir le terrain, construire et équiper le CMPJ de Lafé	DAO et PPM		-Disponibilité d'un financement et du site Idem Idem
		Études de faisabilité technique et environnementale		
		Exécution des travaux (Matériaux, main d'œuvre)		
		Suivis/contrôle des travaux/réception		
	<b>Sous total A1.R2.01</b>		<b>100 000 000</b>	
	<b>A1.R1.02.</b> Organiser et tenir 10 ateliers de renforcement des capacités des membres des organisations et associations de la jeunesse sur le montage des projets et la recherche des financements	Préparer de l'atelier et identification des participants	500 000	Disponibilité financière
		Tenir les ateliers de renforcement de capacité	2500 000	
	<b>Sous total A1.R1.02</b>		<b>3 000 000</b>	

Logique d'intervention		Indicateur objectivement vérifiable	Source de vérification	Hypothèse de réalisation
	<b>A1.R2.O2-</b> Mobiliser les fonds pour la constitution d'un fonds d'insertion socioéconomique pour le financement des micros projets des jeunes	Préparation d'un plaidoyer et rechercher les partenaires	4 000 000	-Volonté de l'Exécutif communal -Disponibilité financière
	<b>Sous total A1.R2.O2</b>		<b>4 000 000</b>	
	<b>A1.R3.O2-</b> Préparer et tenir une campagne d'information des jeunes de la commune sur les opportunités offertes par le MINJEC	Préparer les outils de communication (affiches, tracts, message, communiqués, etc.)	2 000 000	
		Organiser la campagne d'information dans les marchés, les établissements scolaires, les villages de la commune	5 000 000	Collaborer avec les chefs de village
	<b>Sous total A1.R3.O2</b>		<b>7 000 000</b>	
<b>Total MINJEC</b>			<b>214 000 000</b>	

#### 4.2.2.21 CADRE LOGIQUE DU SECTEUR MINSEP

Problème central : Difficultés d'accès aux bienfaits du sport et à une infrastructure sportive

Logique d'intervention		Indicateur objectivement vérifiable	Source de vérification	Hypothèse de réalisation
<b>Objectif global</b>	Faciliter l'accès aux bienfaits du sport et à une infrastructure sportive			
<b>Objectifs spécifiques</b>	<b>O1</b> -Créer et construire 07 aires de jeux fonctionnelles dans la commune prioritairement dans les établissements scolaires secondaires de King Place Baleng, Balatchouet, Tougang II, Tchada I, Konti II, Singté, Famtchouet III	07 aires de jeux praticables dans les établissements scolaires secondaires	Rapports des travaux	-Existence du site pour créer -Sécurisation du site -Indemnisation
	<b>O2</b> - Aménager 05 stades de football à Bayé, Doupé II, Famtchouet I, King Place Bandeng, King Place Bapi	05 stades construits et praticables	Rapports des travaux PV de réception des travaux	- Sécurisation du site -Disponibilité des moyens financiers
	<b>O3</b> - Construire dans la commune de Bafoussam Ile d'une plateforme sportive accessible à toutes les couches sociales (terrain de football, basketball, handball, volleyball)	Une plate forme sportive construite et opérationnelle	- Rapports des travaux - PV de réception des travaux	- Sécurisation du site -Disponibilité des moyens financiers
<b>Résultats</b>	<b>R1.O1</b> : 07 aires de jeux créées et opérationnelles à King Place Baleng, Balatchouet, Tougang II, Tchada I, Konti II, Singté, Famtchouet III	07 aires de jeux praticables	Liste et sites de création des aires de jeux	-Sites sécurisés -Disponibilité d'une source de financement
	<b>R1.O2</b> : 05 stades construits et opérationnels à Bayé, Doupé II, Famtchouet I, King Place Bandeng, King Place Bapi	05 stade construit et praticable	Site de construction du stade	-Disponibilité d'une source de financement
	<b>R1.O3</b> -01 plateforme sportive construite dans la commune de Bafoussam II	Une plate forme sportive construite et opérationnelle	- Rapports des travaux - PV de réception des travaux	- Sécurisation du site -Disponibilité des moyens financiers
<b>Activités</b>		<b>Tâches/Moyens</b>	<b>Coût</b>	<b>Conditions préalables de réalisation</b>
	<b>A1.R1.O1</b> : Créer et aménager 07 aires de jeux dans la commune (King Place Baleng, Konti II, Balatchouet, Tougang II, Tchada I, Singté, Famtchouet III)	Etudes de faisabilités technique et environnementale Exécution des travaux		Financement disponible

Logique d'intervention		Indicateur objectivement vérifiable	Source de vérification	Hypothèse de réalisation
		Suivis des travaux et réception		
	<b>Sous total A1.R1.01</b>		<b>4 500 000</b>	
	<b>A1.R1.02</b> : Réaliser les travaux d'aménagement des 05 stades	DAO et PPM		Financement disponible
		Etudes de faisabilités technique et environnementale		
		Exécution des travaux		
		Suivis des travaux et réception		
	<b>Sous total A1.R1.02</b>		<b>500000</b>	
	<b>A1.R1.03</b> : Réaliser les travaux de construction d'une plate forme sportive dans l'espace urbain de Bafoussam Ile	Trouver un site et le sécuriser	10 000 000	- Trouver et sécuriser le site - Disponibilité des moyens financiers
		Monter le DAO et passer le marché		
		Etudes de faisabilités technique et environnementale		
		Exécution des travaux (Matériaux, main d'œuvre)		
		Suivis et contrôle des travaux/réception		
	<b>Sous-total 3</b>		<b>120 000 000</b>	
<b>Total MINSEP</b>			<b>139 500 000</b>	

#### 4.2.2.22 Secteur MINPMEESA

##### 4.2.2.22.1 Sous-secteur : Petites et Moyennes Entreprises

**Problème central : Difficulté pour les potentiels promoteurs à créer et installer les TPE, PE et ME opérationnels et à accéder aux sources de financement**

Logique d'intervention		Indicateur objectivement vérifiable	Source de vérification	Hypothèse de réalisation
<b>Objectif global</b>	Faciliter la création et l'installation des TPE, PE et ME dans la commune de Bafoussam II ainsi que leur accès aux sources de financement		Rapports du centre de formalité de création d'entreprises	
<b>Objectifs spécifiques</b>	1-Sensibiliser et accompagner les porteurs de projets de la commune de Bafoussam II sur les stratégies de création des TPE, PE et ME sources de financement	30 Séances de travail de sensibilisation et de formation tenues	Rapports des travaux de sensibilisation et de formation	Réticence des bénéficiaires
	2-Mettre en place des stratégies et des infrastructures de base pour faciliter l'installation des TPE, PE et ME ainsi que l'accès aux financements	-Procédures améliorées -Liste des bailleurs de fonds	De visu Archives du MINPMEESA	Réticence des bénéficiaires
	3-Accompagner les PME faiblement opérationnelles dans leur diagnostic, leur suivi, leur évaluation et leur structuration	Liste des forces et faiblesses des PME	Archives du MINPMEESA	-disponibilité financière -Réticence des bénéficiaires
<b>Résultats</b>	<b>R101</b> - 10 Séances de travail de sensibilisation et de formation des promoteurs organisées sur les TPE, PE et ME et sur les sources de financements	- 10 séances organisées	Liste des participants et date de tenue des ateliers	-Disponibilité des moyens financiers -Volonté politique
	<b>R102</b> -Espaces réservés à chaque type de PME localisés et aménagés	Espaces aménagés pour chaque type de PME	In situ	-Disponibilité financière et sites sécurisés
	<b>R103</b> -10 séminaires de formation sont réalisés	10 séminaires de formation organisés	Liste des participants et date de tenue des ateliers	-Disponibilité financière
<b>Activités</b>		<b>Tâches/Moyens</b>	<b>Coût</b>	<b>Conditions préalables de réalisation</b>
	<b>A1R101</b> - Programmer et réaliser 10 ateliers par an relatifs à l'accompagnement des porteurs de projets sur les stratégies de création des TPE, PE et ME et des sources de financement	Préparer et tenir les ateliers	4 000 000	-Disponibilité des moyens financiers -Collaboration entre la commune et les sectoriels concernés

Logique d'intervention		Indicateur objectivement vérifiable	Source de vérification	Hypothèse de réalisation
	A1R102-Acquérir, aménager et sécuriser des espaces réservés à chaque type de PME	DAO et PPM	2 500 000	Idem
		Etudes de faisabilité technique et environnementale	5 000 000	Idem
		Exécution des travaux de construction (Matériaux, main d'œuvre)	30 000 000	Idem
		Suivi/ contrôle des travaux	5 000 000	Idem
<b>Sous-total A2</b>			<b>42 500 000</b>	
	A1R103- Programmer et réaliser 10 ateliers de formation	Recruter les consultants et tenir les ateliers de formation	5 000 000	-Disponibilité des moyens financiers -Collaboration entre la commune et les sectoriels concernés
<b>Total MINPMEESA/PME</b>			<b>47 500 000</b>	



#### 4.2.2.2.2 Sous-secteur : Economie sociale

Problème central : Difficulté pour les acteurs de l'économie sociale d'avoir accès aux biens et services, et aux sources de financements

Logique d'intervention		Indicateur objectivement vérifiable	Source de vérification	Hypothèse de réalisation
<b>Objectif global</b>	Faciliter l'accès des acteurs de l'économie sociale de la commune de Bafoussam II aux biens et services et aux sources de financement			
<b>Objectifs spécifiques</b>	1- Sensibiliser tous les acteurs de l'économie sociale de la commune à se regrouper en coopératives	20 séances de travail de sensibilisation, d'information et de formation tenues	Rapports des travaux dressés	Réticence des bénéficiaires
	2-Accompagner les acteurs de l'économie sociale à accéder aux financements	Dispositif de financement des projets vulgarisé	Archives du MINPMEESA	-Volonté de l'Institution Communale -Collaboration avec les services compétents du MINPMEESA
<b>Résultats</b>	<b>R101</b> - 20 Séances de travail de sensibilisation et de formation au regroupement sont organisées	- 20 séances organisées - Répertoire des acteurs établis - Nombre de Coopératives mises sur pied	-Archives du MINPMEESA - Archives de la Commune	-Disponibilité des moyens financiers -Volonté politique et des bénéficiaires
	<b>R102</b> -20 Séances de travail de sensibilisation et de formation des acteurs organisées sur le montage des projets et l'accès aux sources de financements	-20 séminaires de formation organisés -Dispositif de financement mis sur pied	Liste des participants et date de tenue des ateliers	-Disponibilité financière -Volonté de l'Exécutif communal
<b>Activités</b>		<b>Tâches/Moyens</b>	<b>Coût</b>	<b>Conditions préalables de réalisation</b>
	<b>A1R101</b> - Programmer et réaliser 20 ateliers de sensibilisation et de formation au regroupement	Préparer et tenir les ateliers	5 000 000	Collaboration entre la commune et les sectoriels concernés
	<b>A1R102</b> - Programmer et réaliser 20 ateliers de sensibilisation des acteurs organisées sur le montage des projets et l'accès aux sources de financements	Préparer et tenir les ateliers de formation	5 000 000	Collaboration entre la commune et les sectoriels concernés
<b>Total MINPMEESA/ECONOMIE SOCIALE</b>			<b>10 000 000</b>	

#### 4.2.22.3 Sous-secteur : Artisanat

Problème central : Difficulté d'accès des artisans aux informations appropriées concernant les métiers artisanaux

Logique d'intervention		Indicateur objectivement vérifiable	Source de vérification	Hypothèse de réalisation
<b>Objectif global</b>	Faciliter l'accès des artisans aux informations concernant leurs métiers			
<b>Objectifs spécifiques</b>	1-Sensibiliser les artisans de la commune de Bafoussam II à se regrouper en coopératives	20 séances de travail sont organisées avec les artisans	-Rapports des travaux dressés -Archives du MINPMEESA et de la Commune	-Réticence des bénéficiaires -Disponibilité financière
	2-Former les artisans dans les filières artisanales identifiées	-liste des filières artisanales identifiées -30 ateliers de formation tenus	-Rapports des travaux dressés -Archives du MINPMEESA et de la Commune	-Réticence des bénéficiaires -Disponibilité financière
	3- Former les artisans et les accompagner dans la transformation des produits locaux de consommation de masse	-liste des produits locaux de consommation de masse -30 ateliers de formation tenus	-Rapports des travaux dressés -Archives du MINPMEESA et de la Commune	-Réticence des bénéficiaires -Disponibilité financière
<b>Résultats</b>	<b>R101</b> - 20 séances de travail de sensibilisation sur la nécessité de se regrouper en coopératives sont tenues	- 20 séances organisées - Répertoire des métiers artisanaux	-Archives du MINPMEESA - Archives de la Commune	-Disponibilité des moyens financiers -Volonté politique et des bénéficiaires
	<b>R102</b> - 30 ateliers de formation tenus sur la base des filières artisanales identifiées	-30 ateliers de formation tenus		-Disponibilité financière et sites sécurisés
	<b>R103</b> -30 Séances de formation des artisans sur la transformation des produits locaux de consommation de masse sont tenues	-30 séminaires de formation organisés	-Archives du MINPMEESA - Archives de la Commune	-Disponibilité des moyens financiers -Volonté politique et des bénéficiaires
<b>Activités</b>		<b>Tâches/Moyens</b>	<b>Coût</b>	<b>Conditions préalables de réalisation</b>
	<b>A1R101</b> - Programmer et réaliser 20 séances de travail avec les artisans sur la nécessité de se regrouper en coopératives	Préparer et tenir les ateliers	5 000 000	-Disponibilité des moyens financiers -Collaboration entre la

Logique d'intervention		Indicateur objectivement vérifiable	Source de vérification	Hypothèse de réalisation
				commune et les sectoriels concernés
	<b>A1R102</b> - Programmer et réaliser 30 ateliers de formation sur les filières artisanales identifiées	Préparer et tenir les ateliers	7 500 000	
	<b>A1R103</b> - Programmer et réaliser 30 ateliers de formation sur la transformation des produits locaux de consommation de masse	Recruter les consultants et tenir les ateliers de formation	7 500 000	-Disponibilité des moyens financiers -Collaboration entre la commune et les sectoriels concernés
<b>Total MINPMEESA/ARTISANAT</b>			<b>20 000 000</b>	
<b>Total MINPMEESA (PME+ECONOMIE SOCIALE+ARTISANAT)</b>			<b>20 000 000</b>	

#### 4.2.2.23 CADRE LOGIQUE DU SECTEUR MINMIDT

Problème central : Difficulté à valoriser le potentiel minier et industriel existant dans la commune de Bafoussam II

Logique d'intervention		Indicateur objectivement vérifiable	Source de vérification	Hypothèse de réalisation
<b>Objectif global</b>	Faciliter la valorisation du potentiel minier et industriel existant dans la commune de Bafoussam II			
<b>Objectifs spécifiques</b>	1- Réaliser une étude de faisabilité pour l'aménagement et l'exploitation de l'ensemble des ressources minières existantes de la commune.	Rapport de l'étude de faisabilité	Archives de la commune	-Volonté de l'Exécutif communal -Disponibilité financière
	2- Mettre en place une plate-forme de collaboration entre le service étatique en charge des mines et la commune.	une plate-forme de collaboration entre le service technique étatique compétant et la commune créée	-Statut -Règlement intérieur - texte de fonctionnement de la plate-forme	-Volonté de l'Exécutif communal
	3- Réguler la gestion des 05 carrières de pierre, 06 carrières de sable et 01 carrière de pouzzolane présentes dans la commune.	11 carrières fonctionnelles selon la réglementation en vigueur	-In situ -Documents précisant et réglementant le mode de gestion	-Disponibilité financière
	4- Organiser les opérations de collecte des taxes d'exploitation et de transport des produits de carrières	- lettres de voiture délivrées -Assiette fiscale communale améliorée	Archives communales et du MINMIDT	Collaboration entre la commune et les secteurs concernés : MINMIDT et autres
	5- Créer 03 points de vente des produits de carrière : à Badiontong, Tougang VI et Tyo Lagoueng III	- Arrêtés de création	Archives de la commune	Disponibilité du site
	6- Améliorer l'activité des établissements classés dangereux, insalubres ou incommodes	- Tous les établissements classés sont répertoriés	- Liste des établissements	Réticence des promoteurs des établissements classés
<b>Résultats</b>	<b>R1.01</b> : Une étude de faisabilité pour l'aménagement et l'exploitation de l'ensemble des ressources minières existantes dans la commune réalisée	Carrières exploitées	-Rapport de l'étude de faisabilité -documents disponibles	Incivisme des parties prenantes
	<b>R1.02</b> – Une plate-forme de collaboration entre le service technique étatique en charge des mines et la commune est créée et opérationnelle	Une plate-forme de collaboration opérationnelle	-De visu au regard de l'harmonie dans la collaboration -Rapport de la plate-forme de collaboration, jours de rencontre connus	Respect des engagements mutuels

Logique d'intervention		Indicateur objectivement vérifiable	Source de vérification	Hypothèse de réalisation
	<p><b>R1.03-</b> La gestion des 12 carrières minières régulée : <b>Dans les carrières de pierre</b> de Famtchouet II, Bayé, Nefouloum, Tchada I, Famtchouet I</p> <p><b>Dans les carrières de sable à :</b> Balaveng, Bazengam, Dionkou I, Doupé III, King Place Bandeng, Takouche</p> <p><b>Dans la carrière de pouzzolane à :</b> Doupé II</p>	Nombre de carrières exploitées et autorisées	-Liste des carrières exploitées et autorisées -Sites d'exploitation	Incivisme des parties prenantes
	<b>R1.04-</b> Les opérations de collecte des taxes d'exploitation et de transport sont effectives dans la commune ainsi que les lettres de voiture	Assiette fiscale communale améliorée	Archives communales et du MINMIDT	Collaboration entre la commune et les secteurs concernés
	<b>R1.05-</b> 03 points de vente des produits de carrière sont opérationnelles à Badiotong, Tougang VI et T yo Lagoueng III	Quantité et type de produit vendu	Archives communales et du MINMIDT	Collaboration entre la commune et les secteurs concernés
	<b>R1.06-</b> Tous les établissements classés de la commune sont répertoriés	Liste disponible	Archives communales et du MINMIDT	Collaboration entre la commune et les secteurs concernés
	<b>R2.06-</b> Les promoteurs des établissements classés sont sensibilisés sur l'importance du respect de la réglementation en vigueur, les facilitations et normes d'application obligatoire	Les promoteurs des établissements classés respectent la réglementation en vigueur	- Liste des établissements classés opérant en conformité	
<b>Activités</b>		<b>Tâches/Moyens</b>	<b>Coût</b>	<b>Conditions préalables de réalisation</b>
	<b>A1.R1.01-</b> Réaliser une étude de faisabilité pour l'exploitation de l'ensemble des carrières existantes dans la commune	Recruter un consultant et un bureau d'étude spécialisé pour organiser l'étude de faisabilité	7 000 000	Collaboration des services techniques impliqués
	<b>Sous total A1.R1.01</b>		<b>7 000 000</b>	
	<b>A1.R1.02-</b> Organiser une réunion de concertation avec le service des domaines et affaires foncières, service étatique compétent pour adopter les textes de fonctionnement de la plate-forme de collaboration avec la Commune	Préparer et tenir la réunion	500 000	-Collaboration du service technique concerné
	<b>Sous total A1.R1.02</b>		<b>500 000</b>	
	<b>A1.R1.03-</b>	Recruter des personnes ressources	12 000 000	Disponibilité financière

Logique d'intervention		Indicateur objectivement vérifiable	Source de vérification	Hypothèse de réalisation
Rendre viables les 12 carrières et réguler leur gestion <b>Dans les carrières de pierre</b> de Famtchouet II, Bayé, Nefouloum, Tchada I, Famtchouet I <b>Dans les carrières de sable</b> à : Balaveng, Bazengam, Dionkou I, Doupé III, King Place Bandeng, Takouche <b>Dans la carrière de pouzzolane</b> à : Doupé II		et réaliser les études		
		Réaliser les travaux de viabilisation et de régulation de la gestion des ressources minières et de leur exploitation	80 000 000	Disponibilité financière
<b>Sous total A1.R1.O3</b>			<b>92 000 000</b>	
<b>A2.R1.O3-</b> Acquérir du matériel permettant l'exploitation et le transport (02 pelle-chargeuses et 04 camions bennes)		DAO et PPM	10 000 000	
		Acquisition des engins	569 500 000	Disponibilité financière
<b>Sous total A2.R1.O3-</b>			<b>579 000 000</b>	
<b>A1.R1.O4</b> Une équipe de collecte des taxes d'exploitation et de transport des produits de carrière est formée dans la commune ainsi que le contrôle de lettre de voiture		Recruter une personne ressource et assurer les formations	200 000	Aptitudes et attitudes des bénéficiaires
	<b>Sous total A1.R1.O4</b>		<b>200 000</b>	
<b>A1.R1.O5-</b> Aménager 3 points de dépôt et de vente des produits de carrière dans l'espace urbain communal		Passer le marché	500 000	Disponibilité des sites
		Exécution des travaux (Matériaux, main d'œuvre)	4 750 000	
<b>Sous total A1.R1.O5</b>			<b>5 250 000</b>	
<b>A1.R1.O6-</b> Dresser la liste de tous les établissements classés de la commune		Identifier et caractériser tous les établissements classés de la commune	2 000 000	
	<b>Sous total A1.R1.O6</b>		<b>2 000 000</b>	
<b>A1.R2.O6 :</b> Organiser 10 ateliers de sensibilisation des promoteurs des établissements classés sur l'importance du respect de la réglementation en vigueur, les facilitations et normes d'application obligatoire		Préparer et tenir les ateliers de sensibilisation des promoteurs des établissements classés	2 500 000	
	<b>Sous total A1.R2.O6</b>		<b>2 500 000</b>	
<b>Total MINMIDT</b>			<b>688 450 000</b>	

#### 4.2.2.24 CADRE LOGIQUE DU SECTEUR MINPOSTEL

Problème central : Difficultés d'accès aux services offerts par les postes et télécommunication dans la commune

Logique d'intervention		Indicateur objectivement vérifiable	Source de vérification	Hypothèse de réalisation
<b>Objectif global</b>	Faciliter l'accès aux services offerts par MINPOSTEL dans la commune			
<b>Objectifs spécifiques</b>	<b>O1-</b> Renforcer le signal des réseaux téléphoniques à Badiotong, Bakajou, Balaveng, Bayé, Bazengam, Dionkou I, Doupé II, Doupé III, Singté, Takouche, Tchada II	Les villages sont couverts par les réseaux téléphoniques	Utilisation des téléphones dans le village	Disponibilité financière Projet en cours (projet ORANGE tchada)
	<b>O2-</b> Créer et rendre fonctionnel 06 centres multimédia (King Place Bapi, Famtchouet II, Dionkou II, Lagoueng III, King Place Baleng, Tougang Village III) et 01 télécentre communautaire à Tchada dans la commune	06 centres multimédia et 01 télécentre communautaire à Tchada qui sont créés et fonctionnent effectivement	Disponibilité des machines et accessoires	-Actes de création -Sites disponibles et sécurisés
	<b>O3-</b> Amener les opérateurs de téléphonie mobile à réduire l'envoi intempestif des SMS à caractère publicitaire aux clients	Les clients ne reçoivent plus les messages à caractère publicitaire		
	<b>O4-</b> Sensibiliser les usagers des cybercafés sur les dangers liés à l'utilisation de l'internet	Les usagers des cybercafés sont sensibilisés sur les dangers liés à l'utilisation de l'internet	- Listes cybercafés et personnes sensibilisées	Réticence des usagers
<b>Résultats</b>	<b>R1.O1 :</b> Les villages sont couverts par les réseaux téléphoniques	Signal téléphonique désormais accessible dans tous les villages	- Descente de terrain	Disponibilité financière
	<b>R1.O2-</b> 06 centres multimédia sont créés dans la commune et fonctionnent	-06 centres multimédia opérationnels -Equipes de maintenance et de sécurité mises sur pied	-Sites pour la création des centres multimédia -présence des centres multimédias	-Disponibilité financière -Sites sécurisés
	<b>R2.O2 :</b> 01 télécentre communautaire est créé à Tchada I et fonctionne	Télécentre communautaire fonctionnel à Tchada I		
	<b>R1.O3-</b> Les clients des opérateurs de téléphonie mobile reçoivent de moins en moins les SMS à caractère publicitaire de leur opérateur	Actions mises en place par chaque opérateur pour réduire les SMS à caractères publicitaires	Rapport de l'ART	L'ART prend une décision et suit la mise en œuvre par les opérateurs
	<b>R1.O4-</b> Les utilisateurs des sites internet sont de plus en plus informés et sensibilisés sur les aspects négatifs de l'internet	Disposition mise en place dans les cybercafés pour informer les usagers	Liste des sites visités dans les	

Logique d'intervention		Indicateur objectivement vérifiable	Source de vérification	Hypothèse de réalisation
Activités			cybercafés	
		<b>Tâches /Moyen</b>	<b>Coût</b>	<b>Conditions préalables de réalisation</b>
	<b>A1.R1.01</b> Demander l'extension des réseaux téléphoniques dans les villages dépourvus	Rédiger une demande et déposer dans les services techniques Orange et MTN	10 000	
	<b>A2.R1.01</b> Construction de 3 antennes de relais dans la commune (MTN, ORANGE et CAMTEL)	Identification du site		Chaque opérateur économique trouve la nécessité d'étendre son réseau d'accès dans la commune
		Réalisation des études techniques		
		Construction de l'antenne		
	<b>Sous total A2.R1.01</b>		<b>PM</b>	
	<b>A1.R1.02-</b> Construire et équiper 06 centres multimédia	Réaliser les études de faisabilité technique		Disponibilité des sites pour construction
		DAO et dossier passation marché		Fonds de construction disponible
		Suivre et réceptionner les travaux		
	<b>Sous-total 1</b>		<b>270 010 000</b>	
	<b>A2.R1.02-</b> Construire et équiper 01 télécentre avec accès internet à Tchada I et renforcer le signal de la commune avec un routeur 3G	Réaliser les études de faisabilité technique		Disponibilité des sites pour construction
		Monter le DAO pour chaque centre et passer le marché		
		Construire le télécentre	72 000 000	Source de financement disponible
		Suivre et réceptionner les travaux	<b>PM</b>	
<b>Sous-total A2.R1.02-</b>		<b>72 000 000</b>		
<b>A1.R1.03.</b> Saisir l'ART afin qu'elle prenne une décision et l'adresse aux opérateurs de téléphonie mobile	Rédiger une requête et déposer au MINPOSTEL, s/c DR/MINPOSTEL			
<b>Sous total A1.R1.03.</b>		<b>PM</b>		
<b>A1.R1.04</b> Sensibiliser les usagers des cybercafés et des internautes sur les dangers liés à l'utilisation de l'internet	Identifier les lieux où se feront la sensibilisation	10 000		
	Préparer et tenir 2 campagnes de sensibilisation par an	2000000	Collaboration avec la DR/MINPOSTEL	
<b>Sous-total A1.R1.04</b>		<b>2010000</b>		
<b>Total MINPOSTEL</b>			<b>344 020 000</b>	



#### 4.2.2.25 CADRE LOGIQUE DU SECTEUR DU MINTRANSPORT

Problème central : Difficulté d'accès aux infrastructures adéquates pour le transport public et intra-urbain de qualité

Logique d'intervention		Indicateur objectivement vérifiable	Source de vérification	Hypothèse de réalisation
<b>Objectif global</b>	Faciliter l'accès aux infrastructures adéquates pour le transport public et le transport inter urbain de qualité dans la commune			
<b>Objectifs spécifiques</b>	<b>O1</b> -Créer et rendre fonctionnel 01 gare routière à Famtchouet	01 gares routière créée et opérationnelle	Rapports des activités de la gare routière -PV de réception	Site disponible
	<b>O2</b> - Créer un parc automobile dans la commune	01 parc automobile créée et opérationnelle	Etat des lieux	- Site disponible - Volonté de l'Exécutif Communal
	<b>O3</b> - Renforcer les capacités des conducteurs de motos taxis et garantir la sécurité routière sur les axes dans la commune	-Nombre de conducteurs de moto taxi formés -Nombre de permis délivrés	-Liste des personnes formées - Liste des autos écoles incluses dans le projet	Autoécoles habilitées à cette formation
<b>Résultats</b>	<b>R1.O1</b> : 01 gares routière est créée et fonctionnelle dans la commune	01 nouvelle gare routière opérationnelle	Liste et sites d'implantation des gares routières	-Disponibilité d'une source de financement -Disponibilité du site sécurisé
	<b>R1.O2</b> -01 parc automobile est créée et fonctionnel dans la commune	01 parc automobile créée et opérationnelle	Etat des lieux	Volonté de l'Exécutif Communal
	<b>R1.O3</b> -60 % de Conducteurs formés dans l'espace ont chacun un permis de conduire	60 % Des conducteurs formés réellement sur la conduite défensive	Permis de conduire délivré par l'autoécole	Liste et fichiers relatifs disponibles
<b>Activités</b>	<b>Activités</b>	<b>Moyens</b>	<b>Coût</b>	<b>Conditions préalables de réalisation</b>
	<b>A1.R1.O1</b> : Construire 01 gare routière dans la commune	Etudes de faisabilité technique et environnementale		Disponibilité d'un site
		Monter le DAO et passer le marché		
Construire la gare routière				

Logique d'intervention		Indicateur objectivement vérifiable	Source de vérification	Hypothèse de réalisation
		Suivis/contrôle des travaux/réception		
	<b>Sous total A1.R1.01</b>		<b>10 000 000</b>	
	A1.R1.02 : Créer et aménager un parc pour stationnement de camions dans l'espace urbain	Etudes de faisabilité technique et environnementale		
		Monter le DAO et passer le marché		
		Aménager le parc		
		Suivis/contrôle des travaux/réception		
	<b>Sous total A1.R1.02</b>		<b>15 000 000</b>	
	A1.R1.03- Formation et renforcement des capacités de 250 conducteurs de moto et taxis par an dans la commune	Recenser tous les moto-taximen de la commune pour identifier ceux qui n'ont pas de permis de conduire	- Frais d'inscription : 5 000/candidat	Disponibilité financière
		Inscrire les moto-taximen sans permis de conduire dans les auto-écoles de formation	- Frais de formation : 10 000/ candidat - Frais de timbrage de dossier après réussite : 7 000/candidat	
	<b>Sous total A1.R1.03</b>		<b>11 000 000</b>	
	A2.R1.03 : Organisation des campagnes de sécurité routière sur les grands axes, les écoles primaires et lieux de culte dans la commune	Descente sur les grands axes pour les campagnes de sensibilisation		
	<b>Sous total A2.R1.03</b>		<b>PM</b>	
<b>Total MINTRANSPORT</b>			<b>36 000 000</b>	

#### 4.2.2.26 CADRE LOGIQUE DU SECTEUR MINCOM

Problème central : Difficulté d'accès aux infrastructures de communication dans la commune

Logique d'intervention		Indicateur objectivement vérifiable	Source de vérification	Hypothèse de réalisation
<b>Objectif global</b>	Faciliter l'accès aux infrastructures de communication dans la commune			
<b>Objectifs spécifiques</b>	<b>O1</b> -Rendre plus efficace le système de communication dans la Commune	-Une radio communautaire fonctionnelle -La qualité du signal de la CRTV est améliorée en zone rurale - Amélioration de la qualité des outils de publicité - Durée des affiches et des banderoles	-Informations suivies depuis la fréquence de la radio communautaire -Observation de la qualité de la chaîne sur les postes téléviseurs	-Impliquer la chefferie dans le choix du site et des orientations de la radio -Passer du système analogique au système numérique
	<b>O2</b> - Réguler le secteur de la publicité, notamment les affiches, les panneaux et les banderoles.	La publicité se fait dans le respect de la réglementation	Observation de la qualité des panneaux et autres outils de publicité	Renouvellement des agréments des régies de publicité
<b>Résultats</b>	<b>R1.O1</b> : Les systèmes de communication dans la Commune sont plus efficaces	-La radio communautaire a une grille bien fournie -Signal de la CRTV mieux reçu	Site d'implantation de la radio communautaire	-Disponibilité financière -Sites sécurisés
	<b>R1.O2</b> : Les promoteurs de publicité respectent la réglementation	- Amélioration de la qualité des outils de publicité - Durée des affiches et des banderoles	Observation sur le terrain -Procès-verbaux, amendes infligées aux récalcitrants	-Incivisme des parties prenantes -Volonté des responsables
<b>Activités</b>		<b>Moyens</b>	<b>Coût</b>	<b>Conditions préalables de réalisation</b>
	<b>A1.R1.O1</b> : Renforcer les capacités du personnel animateur et technique de la Radio Communautaire	Identifier les besoins en formation et tenir 02 ateliers de renforcement des capacités	1 000 000	
	<b>Sous total A1.R1.O1</b>		<b>1 000 000</b>	
	<b>A2.R1.O1</b> : Organiser l'animation des vacances jeunes à la Radio Communautaire de Bafoussam 2	Identifier et former 30 jeunes	500 000	
	<b>Sous total A2.R1.O1</b>		<b>500 000</b>	
	<b>A1.R1.O2</b> : Informer le public sur les normes de publicité	Préparer et diffuser les slights d'information	2 000 000	Réunions de sensibilisation avec les régisseurs

Logique d'intervention		Indicateur objectivement vérifiable	Source de vérification	Hypothèse de réalisation
	<b>Sous total A1.R1.O2</b>		<b>2 000 000</b>	
	<b>A2.R1.O2</b> : Former les promoteurs des médias sur les normes en vigueur et veiller à leur application	Tenir 2 ateliers de formation sur le leadership en management	3 000 000	Organisation de plusieurs réunions de concertation et de sensibilisation
	<b>Sous total A2.R1.O2</b>		<b>3 000 000</b>	
<b>Total MINCOM</b>			<b>6 500 000</b>	

#### 4.2.2.27 CADRE LOGIQUE DU SECTEUR MINATD

Problème : Difficulté d'accès à certaines infrastructures de l'administration territoriale et de maintien de l'ordre

Logique d'intervention		Indicateur objectivement vérifiable	Source de vérification	Hypothèse de réalisation
<b>Objectif global</b>	Faciliter l'accès à certaines infrastructures de l'administration territoriale			
<b>Objectifs spécifiques</b>	1-Rapprocher les services d'état civil et de sécurité des populations sur le territoire communal	-15 centres secondaires d'état civil créés et opérationnels -02 postes de gendarmerie opérationnelle - Personnel renforcé au poste de gendarmerie de Bapi	-L'arrêté de création des centres secondaires d'état civil -les registres des centres secondaires d'état civil - PV de réception	-Désistement des populations -Lourdeur de la procédure -Choix des sites
	2-Rendre plus opérationnel les services de la défense dans la commune	-La brigade de Bapi est pourvue de personnel et moyen de déplacement -02 nouvelles brigades de gendarmerie sont créés et fonctionnent		
<b>Résultats</b>	<b>R1.01</b> : 15 nouveaux centres secondaires d'état civil sont fonctionnels dans la commune (Djeleng IV B, Koptchou I, Badiontong, Djassa, Bakajou, Bakelac, Balatchouet, Balaveng, Dionkou I, Doupé III, Famtchouet I, Ngonlé, Singté, Takouche, Tchada II)	15 centres secondaires d'état civil qui fonctionnent	- archivage communal - Liste des officiers d'état civil	
	<b>R1.02</b> : 03 gendarmes complémentaires et un matériel roulant sont mis à la disposition de la brigade de gendarmerie de Bapi	Brigade de gendarmerie de Bapi plus opérationnel		
	<b>R2.02</b> : 02 postes de gendarmerie sont créés et opérationnels à Famtchouet II et Bayé	Nombre de service de sécurité opérationnel dans la commune en augmentation	- Liste des postes de gendarmerie - site d'implantation des gendarmeries	
<b>Activités</b>		<b>Tâches/Moyens</b>	<b>Coût</b>	<b>Conditions préalables de réalisation</b>
	<b>A1.R1.01</b> - Demander la création de 15 centres secondaires d'état civil	Rédiger des demandes à	150 000	

Logique d'intervention		Indicateur objectivement vérifiable	Source de vérification	Hypothèse de réalisation
		déposer à qui de droit		
	<b>Sous total A1.R1.01</b>		<b>150 000</b>	
	<b>A1.R1.02</b> : Demande d'affectation de 03 gendarmes complémentaires à la brigade de Bapi		PM	
	<b>Sous total A1.R1.02</b>		<b>PM</b>	
	<b>A2.R1.02</b> : Octroi d'un véhicule de liaison tout terrain à la brigade de Bapi	Acheter le véhicule et mettre à la disposition de la brigade	35 000 000	
	<b>Sous total A2.R1.02</b>		<b>35 000 000</b>	
	<b>A1.R2.01</b> - Demander la création de 02 postes de gendarmerie sur le territoire communal à Famtchouet II et Bayé		20 000	Sites sécurisés
	<b>A2.R2.01</b> - Construire et équiper 02 postes de gendarmerie avec logement d'astreinte pour le commandant à Famtchouet II et Bayé	Réaliser les études de faisabilité		Les brigades soient effectivement créées
		Monter les DAO et passer les marchés		Disponibilité des sources de financement
		Construire et équiper chaque brigade		
		Suivre la réalisation des travaux		
	<b>Sous total A2.R2.01</b>		<b>100 020 000</b>	
<b>Total MINATD</b>			<b>135 170 000</b>	

#### 4.2.2.28 CADRE LOGIQUE DU SECTEUR MINESUP

**Problème central :** Difficultés pour bon nombre de parents dans la commune de Bafoussam Ile à pouvoir prendre en charge les frais et autres coûts en lien avec la scolarité de leurs enfants dans l'enseignement supérieur

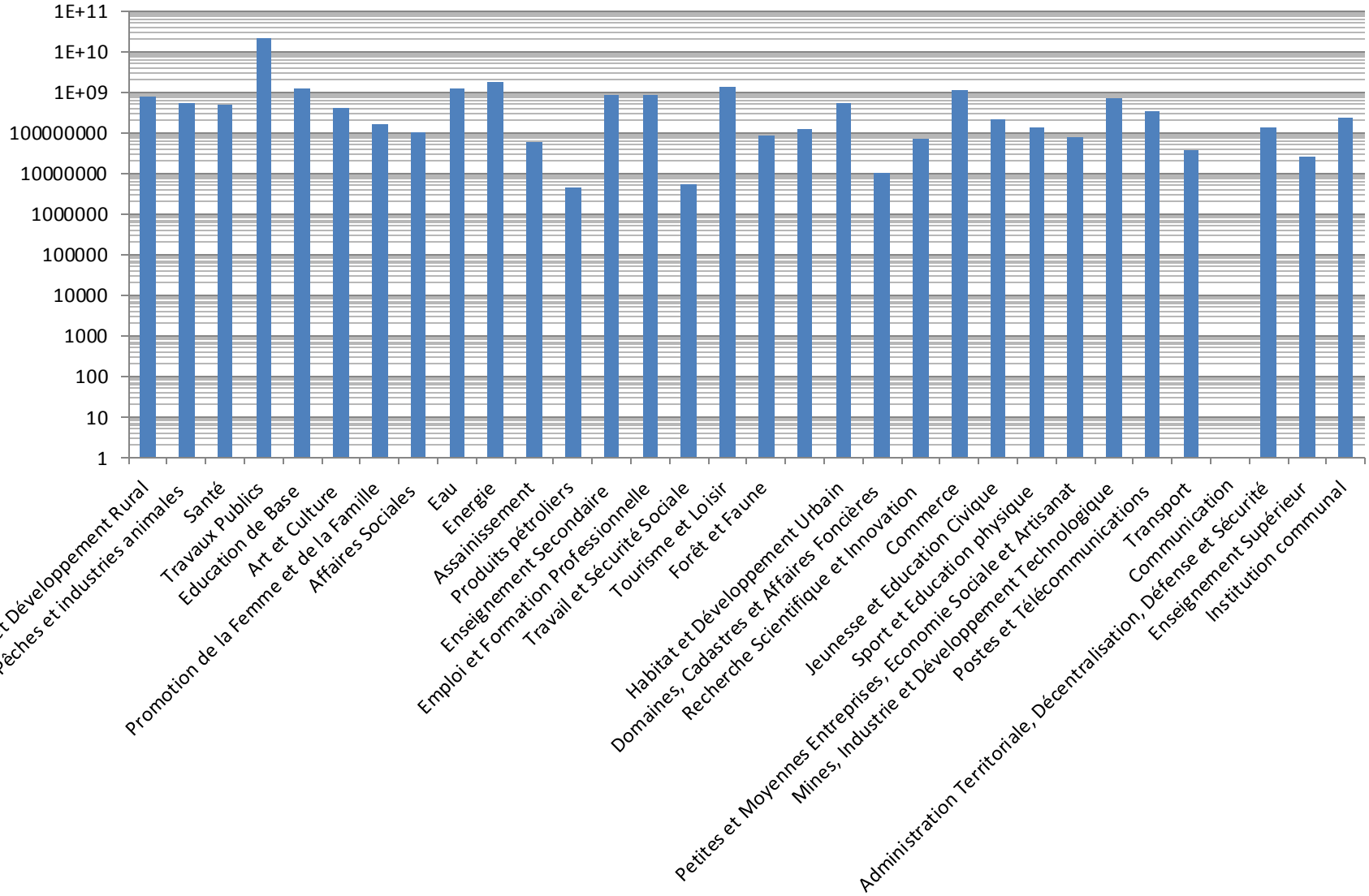
Logique d'intervention		Indicateur objectivement vérifiable	Source de vérification	Hypothèse de réalisation
<b>Objectif global</b>	Contribuer à alléger aux parents dans la commune les coûts de prise en charge de leurs enfants dans l'enseignement supérieur			
<b>Objectifs spécifiques</b>	<b>O1</b> -Mettre en place et rendre permanent un dispositif d'octroi de bourse aux jeunes bacheliers dans la commune de Bafoussam Ile	Texte de création du dispositif	Copie du texte	
	<b>O2</b> -Plaider pour une plus grande subvention de l'Etat à la formation dans l'enseignement supérieur	Thématiques développés dans le plaidoyer		
<b>Résultats</b>	<b>R1.O1</b> : Un dispositif permanent est mis en place pour l'octroi des bourses d'études aux jeunes bacheliers de Bafoussam Ile	Montant de bourse octroyé annuellement -Nombre de jeunes bacheliers bénéficiaires	Rapport d'activité du comité en charge	
	<b>R1.O2</b> : Un plaidoyer est organisé pour solliciter une plus grande subvention de la formation dans l'enseignement supérieur au Cameroun	Nombre de réunion de concertation organisé -proposition faite à l'Etat sur le sujet	Rapport d'activité	
<b>Activités</b>	<b>Activités</b>	<b>Moyens (Tâches)</b>	<b>Coût</b>	<b>Condition préalable de réalisation</b>
	<b>A1.R1.O1</b> : Mise en place du dispositif	-Réunions de concertation		Un acteur local porte le projet et s'assure de sa mise en œuvre régulièrement
		-Mobiliser les fonds		
		- modalités de bourses		
		-cérémonies de remises de bourse		
<b>Sous total</b>		<b>10 000 000</b>		
<b>A1.R1.O2</b> : Réalisation d'un plaidoyer pour une plus grande subvention	-Préparer le plaidoyer -Réaliser le plaidoyer au niveau national	15 000 000	Une OSC porte le projet et mobilise les fonds	
<b>Total</b>		<b>25 000 000</b>		

### 4.3 Coût estimatif du PCD

N°	Secteur et sous secteur	Coût total
1	Agriculture et Développement Rural	781 140 000
2	Elevage, Pêches et industries animales	<b>522 050 000</b>
3	Santé	490 050 000
4	Travaux Publics	20 510 800 000
5	Education de Base	1 180 560 000
6	Art et Culture	405 500 000
7	Promotion de la Femme et de la Famille	166 800 000
8	Affaires Sociales	97 450 000
9	Eau	1 241 100 000
	Energie	1 720 500 000
	Assainissement	60 400 000
	Produits pétroliers	4 400 000
10	Enseignement Secondaire	878 600 000
11	Emploi et Formation Professionnelle	872 000 000
12	Travail et Sécurité Sociale	5 400 000
13	Tourisme et Loisir	1 318 200 000
14	Forêt et Faune	86 500 000
15	Environnement, Protection de la Nature et Développement Durable	122 150 000
16	Habitat et Développement Urbain	544 500 000
17	Domaines, Cadastres et Affaires Foncières	10 000 000
18	Recherche Scientifique et Innovation	68 750 000
19	Commerce	1 107 000 000
20	Jeunesse et Education Civique	214 000 000
21	Sport et Education physique	139 500 000
22	Petites et Moyennes Entreprises, Economie Sociale et Artisanat	77 500 000
23	Mines, Industrie et Développement Technologique	688 450 000
24	Postes et Télécommunications	344 020 000
25	Transport	36 000 000
26	Communication	6 500 000
27	Administration Territoriale, Décentralisation, Défense et Sécurité	135 170 000
28	Enseignement Supérieur	25 000 000
29	Institution communale	229 000 000
	<b>Total</b>	<b>55 480 390 000</b>



## Série 1



■ Série 1

#### 4.4 Développement de l'économie locale

Les activités économiques dans la commune d'arrondissement de Bafoussam Ile se recoupent dans le secteur primaire, secondaire et tertiaire. L'économie locale dans l'ensemble est faiblement développée et on remarque une domination des activités informelles.

Le secteur primaire est dominé par la pratique des activités dans le domaine de l'agriculture, de l'élevage et de l'exploitation des ressources naturelles.

Les activités agricoles sont particulièrement menées en zone rurale, les rendements restent encore faibles du fait de l'insuffisance des facteurs de production et leurs mauvaise combinaison. Ce rendement agricole déjà faible connaît des problèmes de pertes après récolte du fait des mauvais états des voies d'accès dans les bassins de production et de l'absence des magasins appropriés de stockage. Les activités agricoles sont pratiquées par des producteurs isolés ou regroupés au sein d'environ 146 groupes d'initiatives communes .

La pratique des activités d'élevage dans la commune d'arrondissement de Bafoussam Ile est à la fois traditionnelle et moderne : la plupart des éleveurs ont reçu une formation sur le tas et les pratiques ne permettent pas toujours d'obtenir les rendements escomptés. Sur le plan de l'encadrement par les services techniques il existe pour toute la commune un seul centre zootechnique et vétérinaire.

On observe également dans la commune une activité de pisciculture notamment dans la zone de Bapi avec la présence de quelques pisciculteurs qui élèvent des espèces telles les silures et les tilapias.

Bafoussam Ile a un potentiel de ressources naturelles non négligeable comprenant une dizaine de carrières de sables et une carrière des pierres. L'exploitation de ces ressources est faite par des particuliers et la commune de temps en temps perçoit la taxe sur le transport des produits de carrières pour un taux de 1000 FCFA par camion.

Le secteur secondaire n'est pas très développé dans la commune, toutefois on rencontre quelques unités de fabriques, 2 unités de production des tôles ondulées et une unité de fabrication de la provende. Ces unités de production offre des emplois et paye des impôts.

Le secteur tertiaire est dominé particulièrement par les offres de services (fourniture des biens et services), il existe dans la commune diverses structures et infrastructures qui offrent aux populations les services sollicités. Les activités sont pour la plupart menées dans l'informel. Les activités de commerce sont pratiquées par des petits détaillants qui vont s'approvisionner en dehors de la commune faute de grossistes au niveau local. Sur les sites de marchés exploités sur le territoire aucun investissement n'y est réalisé.

Les transactions financières sont rendues possibles dans la commune par la présence d'une dizaine d'institutions de micro finance, d'agence de transfert d'argent et deux bureaux de poste.

Le potentiel touristique existant (lacs, chute d'eau, et chefferies traditionnelles) n'est pas viabilisé et exploité cependant on peut identifier sur le territoire plusieurs infrastructures d'accueil et d'hébergement (28) et les lieux de loisirs et détente.

Les activités économiques pratiquées dans la commune contribuent au développement économique du territoire avec notamment la création des emplois et le paiement des impôts par les contribuables.

Il ressort de la synthèse ci-dessus que tous les secteurs économiques sont présents dans l'espace urbain à savoir : le primaire, le secondaire et le tertiaire. Il faut toutefois noter que les potentialités qu'offrent les secteurs d'activités de développement ne sont pas suffisamment exploitées au profit de l'amélioration de l'économie locale pourtant les possibilités de création d'emplois et des richesses sont favorables, les flux d'échanges certains et les contraintes gérables.

#### 4.5 Récapitulatif de la prise en compte de la Petite Enfance

L'effectif de la population de la petite enfance (0 à 15 ans) dans la commune de Bafoussam 2<sup>e</sup> représente environ 20% de la population totale de la commune. Il n'existe pas pour l'instant des enfants qui vivent dans la rue dans la commune de Bafoussam 2<sup>e</sup>.

On observe tant dans le centre ville que dans les agglomérations dans les villages la présence de quelques jeunes qui se donnent à la consommation de la drogue.

Les parents dans la commune savent quelques droits des enfants mais c'est la mise en œuvre qui fait problème. Au niveau de la Mairie se trouve un bureau de l'état civil qui traite et délivre des actes de naissances ; on dénombre dans la commune plusieurs centres spéciaux d'état civil. La commune organise conjointement avec les services de la justice des audiences publiques pour la régularisation des actes de naissances pour ceux qui n'ont pas établis dans les délais exigés par la réglementation en vigueur.

Les parents dans les ménages s'occupent tant bien qu'ils le peuvent de l'éducation de base des enfants en famille. On note dans la commune une présence non négligeable des filles mères et des veuves qui doivent s'occuper toute seule de leurs enfants.

Dans la commune de Bafoussam 2<sup>e</sup> on dénombre plusieurs écoles primaires et maternelles. Sur le plan sanitaire, on dénombre plusieurs structures qui offrent les services de soins de santé primaire aux populations. La couverture vaccinale des enfants est assurée à 100% par ces structures. Le Ministère de la santé organise de temps en temps des programmes élargis de vaccination associé à l'octroi des vitamines et vermifuges aux enfants de 0 à 5 ans. Il y a une prise en charge gratuite pour le traitement de paludisme simple chez les enfants de 0 à 5 ans.

On a constaté dans les villages que certaines structures de santé n'ont pas de frigo pour la conservation des vaccins dans le centre de santé.

Un minimum d'hygiène et salubrité est tenu dans l'environnement des enfants dans les familles.

Les règles d'hygiène et salubrité sont enseignées dans les écoles.

Les conditions naturelles dans la commune sont favorables pour la pratique des activités de production agropastorale : dans les familles on a de quoi manger au quotidien.

L'accès à l'eau potable dans les villages de la commune est déjà assez difficile, quelques écoles ont un point d'eau en leur sein, on note la présence des aires de jeux dans les écoles et une quasi-totale absence d'infrastructures de loisirs pour petite enfance dans le centre urbain de Bafoussam.

**Tableau 9 : Synthèse des problèmes liés à la petite enfance**

Eléments d'observation	Situation actuelle dans la commune	Analyse de la situation	Recommandations
Effectif de la petite enfance dans la commune	L'effectif de la population de la petite enfance (0 à 15 ans) dans la commune de Bafoussam 2 <sup>e</sup> représente environ 20% de la population totale de la commune		
Enfant de la rue	Il n'existe pas pour l'instant des enfants qui vivent dans la rue dans la commune de Bafoussam 2 <sup>e</sup>		
La délinquance juvénile	On observe tant dans le centre ville que dans les agglomérations dans les villages la présence de quelques jeunes qui se donnent à la consommation de la drogue	-Le centre social de Bafoussam 1 <sup>er</sup> et la délégation de la jeunesse et de l'éducation civique travaillent en collaboration dans la sensibilisation et l'éducation des jeunes sur les méfaits de la consommation de la drogue	-Apporter un appui aux structures locales pour l'encadrement des jeunes -Réglementer l'accès et le fonctionnement des salles de jeux au hasard dans le centre ville de Bafoussam
Droits de l'enfant	Les parents dans la commune savent quelques droits des enfants mais c'est la mise en œuvre qui fait problème	Tous les droits de l'enfant ne sont pas toujours respectés par les parents	Organiser des sessions d'éducatrices et de sensibilisation des parents sur les droits de l'enfant dans tous les villages dans la commune
Enregistrement des naissances et établissement des actes	-La commune dispose d'un bureau de l'état civil qui traite et délivre des actes de naissances -On dénombre dans la commune plusieurs centres spéciaux d'état civil -La commune organise conjointement avec les services de la justice des audiences publiques pour la régularisation des actes de naissances pour ceux qui n'ont pas établis dans les délais exigés par la réglementation en vigueur	-Les populations ne savent pas toujours la réglementation en vigueur en termes de délais pour l'établissement des actes de naissances et ce qu'il faut faire après en cas de non respect	-Sensibiliser et informer les populations sur la réglementation en vigueur en matière d'établissement des actes d'état civil - Organiser une séance d'identification des enfants sans actes de naissance et d'établissement gratuit de leurs actes
Education parentale	-Les parents dans les ménages s'occupent tant bien qu'ils le peuvent de l'éducation de base des enfants en famille -On note dans la commune une présence non négligeable des filles mères et des veuves qui doivent s'occuper toute seule de leurs enfants	-L'éducation de base en famille ici porte sur la transmission des valeurs morales et la culture -La pauvreté ambiante fait qu'on constate un abandon de la charge de la famille aux femmes qui dans la plupart des cas sont devenues des chefs de ménage en dépit de la présence de l'époux	Sensibiliser et conseiller les parents sur la nécessité de donner à la petite enfance une éducation de base solide et de manière conjointe

Eléments d'observation	Situation actuelle dans la commune	Analyse de la situation	Recommandations
		-Les filles mères et les veuves ont l'obligation de s'occuper toute seule de l'éducation de base de leurs enfants	
Education de Base	Dans la commune de Bafoussam 2 <sup>e</sup> on dénombre plusieurs écoles primaires et maternelles	<p>Certaines écoles maternelles et primaires n'ont pas d'infrastructures et fonctionnent dans des maisons d'emprunt inappropriées</p> <p>On assiste dans certaines écoles à des jumelages de niveaux dans les salles de classe du fait de l'insuffisance de salle de classe dans l'école</p> <p>3,4 et parfois 5 élèves par tables bancs ou encore certains assis sur des morceaux de planches au sol du fait d'une insuffisance et de l'absence des tables bancs</p> <p>Les latrines sont en très mauvais état dans les écoles avec les enfants qui défèquent n'importe où</p> <p>Insuffisance du matériel didactique dans les écoles primaires et maternelles dans la commune</p> <p>Absence d'aires de jeux aménagées dans les écoles maternelles</p> <p>Difficulté pour bon nombre d'enfants à disposer de matérielles didactiques et fournitures scolaires</p> <p>Conditions d'hygiènes et salubrité déplorables dans bon nombre d'écoles primaires et maternelles</p> <p>Absence d'une bibliothèque municipale dans le centre urbain</p> <p>Absence d'infrastructures de loisir pour petite enfance dans le centre urbain et les villages</p> <p>Absence de cantine scolaire dans les écoles</p> <p>Coût de scolarité élevé dans les écoles du fait de la prise en charge par les parents du salaire des maitres de parents</p>	<p>Construire et équiper les salles de classe dans les écoles primaires et maternelles qui sont dans le besoin</p> <p>Doter chaque école primaire d'un nombre suffisant de salles de classe pour rendre confortable le cadre de fréquentation</p> <p>Doter les écoles d'un nombre de tables bancs suffisant pour permettre aux élèves de travailler dans les conditions idéales</p> <p>Aménager ou construire les latrines dans les écoles qui sont dans le besoin</p> <p>Doter les écoles du matériel didactique de quantité suffisante</p> <p>Aménager les aires de jeux dans les écoles primaires et maternelles</p> <p>Doter les écoles du matériel didactique qui peut être emprunté par les enfants</p> <p>Organiser les concours des écoles les plus propres dans la commune et primé officiellement les lauréats</p> <p>Construire et équipé une bibliothèque municipale avec un rayon de lecture pour petite enfance</p> <p>Construire des infrastructures de loisir pour petite enfance dans le centre urbain de la commune</p> <p>Créer et rendre fonctionnel les cantines scolaires dans les écoles</p> <p>Apporter un appui financier à l'APE pour la prise en charge des maîtres des</p>

Eléments d'observation	Situation actuelle dans la commune	Analyse de la situation	Recommandations
Nutrition de la petite enfance	<ul style="list-style-type: none"> <li>-Les conditions naturelles dans la commune sont favorables pour la pratique des activités de production agropastorale</li> <li>-Dans les familles on a de quoi manger au quotidien</li> </ul>	<ul style="list-style-type: none"> <li>-L'alimentation de la petite enfance dans les familles ne tient pas toujours compte de ses besoins spécifiques : avec les adultes elle mange le même plat</li> <li>-Certains enfants qui vont au secondaire ou au niveau 3 à l'école primaire perçoivent des parents de l'argent pour se nourrir pendant les pauses alors que les tous petits à la maternelle et aux niveaux 1 et 2 se contentent d'un goûte non équilibré et parfois de l'argent qu'il ne saura quoi acheté si ce n'est une friandise</li> </ul>	<ul style="list-style-type: none"> <li>parents</li> <li>-Envisager la création des cantines scolaire dans les écoles primaires</li> <li>-Veiller sur la qualité de nourriture vendue dans les écoles par les particuliers</li> <li>-Envisager l'octroi des suppléments alimentaires dans les écoles</li> <li>-Sensibiliser et former les femmes mères d'enfants sur la notion de ration alimentaire et la nécessité de son équilibre pour les besoins de croissance de la petite enfance</li> </ul>
La vaccination	<ul style="list-style-type: none"> <li>-Dans la commune de Bafoussam 2<sup>e</sup>, on dénombre plusieurs structures qui offrent les services de soins de santé primaire aux populations</li> <li>-La couverture vaccinale des enfants est assurée à 100% par ces structures</li> <li>-Le Ministère de la santé organise de temps en temps des programmes élargie de vaccination associé à l'octroi des vitamines et vermifuges aux enfants de 0 à 5 ans</li> <li>-Il y a une prise en charge gratuite pour le traitement de paludisme simple chez les enfants de 0 à 5 ans</li> <li>-On a constaté dans les villages que certaines structures de santé n'ont pas de frigo pour la conservation des vaccins dans le centre de santé</li> </ul>	<ul style="list-style-type: none"> <li>-Les populations partent aux campagnes de vaccination</li> <li>-Les femmes sont suffisamment sensibilisées après l'accouchement sur le respect des périodes de vaccination des enfants de 0 à 5 ans</li> <li>-Dans les ménages seules les femmes s'occupent de ces aspects et si elles oublient de le faire l'enfant ne prendra pas ses vaccins</li> <li>-Dans certaines écoles maternelles, l'une des pièces demandée à l'inscription de l'enfant est son carnet de vaccination</li> </ul>	<ul style="list-style-type: none"> <li>-Sensibiliser les parents sur l'importance de la vaccination pour les enfants</li> <li>-Renforcer la collaboration entre toutes les structures qui doivent être impliquées dans les campagnes de vaccination</li> <li>-Exiger des parents dans toutes les écoles maternelles le carnet de vaccination lors des inscriptions</li> <li>Doter chaque structure de santé d'un frigo pour la conservation des vaccins</li> </ul>
Loisir	<ul style="list-style-type: none"> <li>-Présence des aires de jeux dans les écoles</li> <li>-Absence d'infrastructures de loisirs pour petite enfance dans le centre urbain de Bafoussam</li> </ul>	Les enfants dans la commune n'ont pas assez d'opportunité de loisir	<ul style="list-style-type: none"> <li>-Aménager des aires de jeux appropriées dans les écoles maternelles</li> <li>-Construire une infrastructure de loisir dans le centre urbain de Bafoussam 2<sup>e</sup></li> </ul>

Eléments d'observation	Situation actuelle dans la commune	Analyse de la situation	Recommandations
Accès à l'eau potable, hygiène et assainissement du milieu de vie	-L'accès à l'eau potable dans les villages de la commune est déjà assez difficile -Quelques écoles ont un point d'eau en leur sein	-Les parents ne pensent pas toujours qu'il faut prévoir une gourde d'eau avec laquelle l'enfant peut se rendre à l'école	Construire les points d'eau dans les écoles qui n'en n'ont pas
	-Un minimum d'hygiène et salubrité est tenu dans l'environnement des enfants dans les familles -Les règles d'hygiène et salubrité sont enseignées dans les écoles	-La quête quotidienne pour la survie de la famille fait que les parents sortent tôt et rentrent tard par conséquent s'occupe peu pour certain de l'hygiène de l'environnement de vie dans les villages : cette tâche est souvent laissé aux grands enfants qui le font tant qu'ils le peuvent -Le suivi de l'application des règles d'hygiène enseigné n'est pas fait même dans l'enceinte des écoles	-Sensibiliser les populations sur le respect des règles d'hygiène et salubrité - Rendre fonctionnel le service d'hygiène de la commune -Organiser et primer chaque année les écoles les plus propres dans la commune

#### 4.6 Récapitulatif de la prise en compte des changements climatiques

Secteur	Tendance	Problèmes/ Contraintes	Causes du problème	Effets du problème	Potentiel local pour résoudre/ Capacité d'adaptation	Solutions envisagées	Villages/ Zones concernées
Agriculture	Abondance de pluie	Présence de fortes adverses en période de récolte	-Mauvais choix des périodes de semis et des variétés -Perturbation du régime pluviométrique dans la commune	-Difficulté de conservation (humidité élevée) -Pertes des produits récoltés dues aux moisissures	Construction des cribs de séchage	Actualiser le calendrier agricole pour un meilleur choix des périodes de semis et des variétés	Takouche, Bayé, Doupé III, Banefo Mifi
	<b>Retour précipité de la saison de pluie :</b>	-Floraison hâtive pour les cultures pérennes -Chute des fleurs -Nombreuses attaques par des maladies fongiques -Forte dépense pour l'utilisation des	Non maîtrise des saisons	-Baisse de la productivité pour les cultures pérennes -Pertes après récoltes pour les cultures vivrières -Baisse des revenus agricoles	-Intensification des traitements phytosanitaires sur les cultures maraichères -Mise en terre des cultures vivrières dès le début des pluies -Culture en courbe de niveau pour lutter contre	-Sensibiliser les populations à la prise en conscience sur les effets de changement climatique -Eduquer les populations à une gestion environnementale saine -Organiser les	Tous les villages dans la commune

Secteur	Tendance	Problèmes/ Contraintes	Causes du problème	Effets du problème	Potentiel local pour résoudre/ Capacité d'adaptation	Solutions envisagées	Villages/ Zones concernées
		produits phytosanitaires			l'érosion des sols	campagnes de reboisement dans les villages	
	<b>Les pluies commencent et s'arrêtent pour longtemps</b>	-Chute des fleurs -Fonte des semis	Non maîtrise des saisons	-Baisse de la productivité pour les cultures pérennes -Baisse des revenus agricoles	Rien : Pour les cultures vivrières on remplace les pertes au retour de la pluie -On attend qu'il pleuve et que le sol soit suffisamment mouillé pour faire les semis	-Sensibiliser les populations à la prise en conscience sur les effets de changement climatique -Eduquer les populations à une gestion environnementale saine -Organiser les campagnes de reboisement dans les villages	Tous les villages dans la commune
	<b>Le retour tardif des pluies</b>	-Perturbation du cycle physiologique des plantes	Non maîtrise des saisons	-Baisse de la productivité pour les cultures pérennes -Baisse des revenus agricoles	-Exploitation des zones marécageuses pour les cultures maraichères -Pratique de l'irrigation sur des parcelles de production proches des cours d'eaux -Attente du retour des pluies pour faire les semis	-Sensibiliser les populations à la prise en conscience sur les effets de changement climatique -Eduquer les populations à une gestion environnementale saine -Organiser les campagnes de reboisement dans les villages	Tous les villages dans la commune
		Glissements des terres	Relief de forte pente	-Perte en terre arable -Baisse de la fertilité des terres	-Mise en place des plants d stabilisation des sols	Sécuriser la zone et faire évacuer les populations	Tougang III, Tyo
Education et	Vents violents	Destruction des	-Absence de	-Pertes matériels	Présence des espèces	Installer les brises vents	Toute la



Secteur	Tendance	Problèmes/ Contraintes	Causes du problème	Effets du problème	Potentiel local pour résoudre/ Capacité d'adaptation	Solutions envisagées	Villages/ Zones concernées
formation professionnelle		infrastructures scolaires (toitures emportées et/ou déchirées)	brises vents	-Risques d'accidents	( <i>Eucalyptus sp</i> , <i>Podocarpus manii</i> , <i>Pinus sp</i> etc.) capables d'être exploitées pour brises vents	autour des infrastructures	Commune
Travaux publics	Non maîtrise des périodes exactes de changement de saison	<b>Pluies excessives</b>	-Perturbation des travaux de construction -Détérioration des routes	-Les entrepreneurs dépenses plus que prévu dans la réalisation des travaux -Risque que les travaux soient mal exécutés -Coût élevé de transport	Adapter le calendrier des travaux à la réalité saisonnière dans la zone	Raccourcir les délais de réalisation des travaux	Tous les villages dans la commune
						-Sensibiliser les populations à la prise en conscience sur les effets de changement climatique -Eduquer les populations à une gestion environnementale saine -Organiser les campagnes de reboisement dans les villages	Tous les villages dans la commune
Santé	Période de transition entre les saisons	-Changement du climat et de la température -Apparition des maladies	Baisse ou hausse des températures	Forte dépense pour les soins de santé dans les familles	Prise des mesures d'hygiène corporelle en fonction des saisons	-Respecter les règles d'hygiène et salubrité -Sensibiliser les populations à la prise en conscience sur les effets	Tous les villages dans la commune

Secteur	Tendance	Problèmes/ Contraintes	Causes du problème	Effets du problème	Potentiel local pour résoudre/ Capacité d'adaptation	Solutions envisagées	Villages/ Zones concernées
		respiratoires, des maladies d'origine hydrique				de changement climatique	
		<b>Pluies excessives</b> -Stagnation des eaux autour des maisons d'habitation -Prolifération des moustiques	Baisse ou hausse des températures	Forte dépense pour les soins de santé dans les familles	-Prise des mesures d'hygiène corporelle -Entretien des alentours de maisons propres -Dormir sous moustiquaires	Respecter les règles d'hygiène et salubrité	Tous les villages dans la commune
Environnement Développement durable et protection de la nature	Non maîtrise des périodes exactes de changement de saison	Erosion des sols et quand le relief est accidenté il ya risque de glissement de terrain	<b>Pluies excessives</b>	Glissement de terrain	Aucune	-Mettre un dispositif pour stabiliser le sol dans la zone -Sensibiliser les populations à la prise en conscience sur les effets de changement climatique -Eduquer les populations à une gestion environnementale saine	Tougang III Tyo
Eau et Energie	Sécheresse	-Baisse de volume d'eau -Eloignement de la nappe phréatique -Difficulté d'accès à l'eau potable	Sécheresse		Parcours des distances pour aller à la recherche de l'eau potable dans les villages	-Sensibiliser les populations à la prise en conscience sur les effets de changement climatique -Organiser les campagnes de reboisement dans les villages	

#### 4.7 Esquisse du Plan d'utilisation et de gestion des terres de l'espace communal

Unité de paysage	Localisation	Caractéristiques	Utilisation actuelle	Atouts/potentialités	Problèmes/contraintes	Solutions endogènes	Solutions exogènes
Habitat	Tous les villages dans la commune	<ul style="list-style-type: none"> <li>-Localiser dans les plateaux, flancs et sommets de montagne</li> <li>-Habitats groupés et linéaires (le long des voies) en zone urbaine, dans les villages groupements quelques regroupement observés autour des carrefours</li> </ul>	<ul style="list-style-type: none"> <li>- Construction des habitations et édifices publics</li> <li>- Agriculture de petite échelle autour des concessions</li> <li>-Petit élevage sur enclos et/ou en divagation</li> </ul>	Disponibilité des terres pour la construction	<ul style="list-style-type: none"> <li>-Habitats en matériaux provisoires et construites anarchiquement</li> <li>-Insuffisance de plan de construction</li> <li>-Conflits fonciers</li> <li>-Pas de décharge municipale ni de cimetière</li> <li>-Gares routières non construites</li> <li>-Destruction des habitations et édifices par des vents violents</li> <li>-Inondation de certaines zones d'habitations (zones de basse altitude)</li> <li>-Faible conditions d'hygiènes et salubrité</li> <li>-Déplacement difficile des biens et des personnes</li> </ul>	<ul style="list-style-type: none"> <li>-Mise en place et curage temporaire des rigoles</li> <li>-Mise en place des édifices vers les zones à faible niveau</li> <li>-d'engorgement dans le centre urbain</li> <li>-Utilisation de la latérite pour la fabrication du matériau de construction</li> </ul>	<ul style="list-style-type: none"> <li>-Elaborer les documents de planification (POS, PSU)</li> <li>-Vulgariser le matériel durable de construction</li> <li>-Mise en place des brises vents autour des édifices et habitations</li> <li>-Réaliser les travaux d'assainissement (avec un accent sur le drainage) dans les zones inondables de la Commune</li> <li>-Encourager la mise en place des établissements humains vers les zones non inondables</li> </ul>
Zone d'exploitation des ressources minières	Lafé I, Ngonlé, Takouche, Bapi, Doupé	<ul style="list-style-type: none"> <li>-Zones de colline/montagne, et de bassins versants pour les pierres, graviers et latérites</li> <li>-Dans les cours d'eau pour le sable</li> </ul>	Exploitation minière (sable, pierres, graviers, moellons et latérite)	<ul style="list-style-type: none"> <li>-Zones à potentiel élevé en sable de qualité appréciée et fortement sollicité</li> <li>-Présence de plusieurs gisements de pierres et latérite</li> </ul>	<ul style="list-style-type: none"> <li>-Enclavement des sites d'extraction (Voies et sites non aménagés)</li> <li>-Potentiel non connu</li> <li>-Exploitation anarchique</li> </ul>	<ul style="list-style-type: none"> <li>Ouverture et entretien des sites et voies d'accès par les exploitants de carrières</li> </ul>	<ul style="list-style-type: none"> <li>-Aménager les voies et sites d'exploitation des ressources minières</li> <li>-Réaliser les études d'exploration du potentiel minier du sol et sous-sol de la commune</li> </ul>

Unité de paysage	Localisation	Caractéristiques	Utilisation actuelle	Atouts/potentialités	Problèmes/contraintes	Solutions endogènes	Solutions exogènes
							-Mettre en place une plate-forme de concertation entre la Commune et les exploitants de carrières et réglementer l'exploitation des ressources minières de la Commune
Zone de savane	En grande partie dominées par les habitations dans la périphérie urbaine		-Construction des habitations -Exploitations agro sylvo pastorales -Infrastructures commerciales	Etendues relativement vastes devant servir pour la construction des habitations	-Sol latéritique et caillouteux très pauvre pour la pratique d'une agriculture urbaine rentable -Lessivage du sol par endroit par les eaux de ruissellement -Difficulté à exploiter les terrains pentus des zones de savane		-Construire des caniveaux en amont des pentes et les entretenir -Créer les zones d'aménagements concertés (ZAC) -Construire les logements sociaux dans la commune
Zone de forêt	Ngonlé, Bapi, Baleng, Banefo Mifi, Bandeng	-Forêt mise en place par l'homme - Les forêts sont quasi absentes dans l'espace urbain -Forte présence de quelques espèces sylvoles mises en place par l'homme -Les essences plantées sont particulièrement l'Eucalyptus, le Pinus et le prodocarpus	-Ombrage -Conservation de la biodiversité Zone de recherche de bois de chauffe et d'œuvre	Présence de quelques plants médicinaux	-Insuffisante exploitation pour les plantes médicinales -Difficulté à développer une foresterie urbaine Coupe anarchique dans la réserve	Quelques essais de plantation	Envisager la mise en place d'une foresterie urbaine -Construire un check point forestier à l'entrée de la réserve forestière Baleng -Rétrocession de la gestion de la réserve à la commune

Unité de paysage	Localisation	Caractéristiques	Utilisation actuelle	Atouts/potentialités	Problèmes/contraintes	Solutions endogènes	Solutions exogènes
		<ul style="list-style-type: none"> <li>- Existence d'une forêt sacrée dans chaque chefferie supérieure (Baleng, Bapi et Bandeng).</li> <li>- Existence de la réserve forestière de Baleng à Ngonlé</li> </ul>					
Ressources en eau		-De petits ruisseaux de très faible débit sillonnent l'espace urbain de la commune	Lieux de ravitaillement en eau pour les travaux domestiques en cas de rupture du ravitaillement de la CDE	Réseau hydrographique important -Exploitation pour les cultures de contre saison	<ul style="list-style-type: none"> <li>-Encombrement des lits des cours d'eau par les ordures ménagères</li> <li>-Certains riverains déversent les contenus de leur fosse sceptique dans les cours d'eau</li> <li>-Pollution de l'eau par les ordures et les déchets des industries cosmétiques et les SABC</li> <li>-Difficulté à assainir les lits des cours d'eau</li> </ul>		<ul style="list-style-type: none"> <li>Organiser des séances de sensibilisation visant l'assainissement des lits des cours d'eau</li> <li>-Veiller à la mise en œuvre des plans de gestion de l'environnement (PGS) des structure fait des audits ou études d'impact environnemental</li> </ul>
Zone d'éboulement de terrain	Tougang III, Tougang ville A	<ul style="list-style-type: none"> <li>-Présence de 02 zones d'éboulement à Tougang 3 et Tougang ville A</li> <li>-Zone d'habitation abandonnée du fait de l'effondrement</li> </ul>	<ul style="list-style-type: none"> <li>-Construction des habitations</li> <li>-Exploitations agro sylvo pastorales</li> </ul>		<ul style="list-style-type: none"> <li>-Glissement de terrain</li> <li>-Affaissement de la voie publique à certains endroits</li> <li>-Difficulté d'y construire des</li> </ul>	<ul style="list-style-type: none"> <li>-Propriétaires pour les espaces privés</li> <li>-Etat pour les autres espaces</li> </ul>	<ul style="list-style-type: none"> <li>-Envisager une stratégie de stabilisation des sols des zones pentues</li> <li>-Planter des arbres pour protéger les zones sensibles de la commune (zones de</li> </ul>

Unité de paysage	Localisation	Caractéristiques	Utilisation actuelle	Atouts/potentialités	Problèmes/contraintes	Solutions endogènes	Solutions exogènes
					habitations -Eboulement de terrain causé en aval par l'absence des canaux d'évacuation des eaux de pluie et des exutoires -Difficulté à stabiliser les terres dans certaines zones d'habitation sujettes aux éboulements		fortes pentes ou d'éboulement)
Zone d'agriculture	Villages de la commune en zone rurale	-Pratiquer dans des zones de colline/montagne bas fond, savane/plaine et forêt -Sols de latéritiques à ferralitiques en zones de haute altitude, humifères dans la zone de moyenne altitude et hydromorphes en zone de basse altitude	Production des cultures vivrières (manioc, macabo, taro, etc.) et pérennes (Café palmier à huile et maraichères	-Disponibilité des terres pour extension des exploitations dans la zone de basse et moyenne altitude -Terres de fertilité moyenne dans la zone de moyenne et basse altitude -Pratiques courantes de l'agroforesterie -Relief favorable à la mécanisation pour la zone de basse altitude(zone de plaine)	-Relief accidenté dans la zone de haute altitude -Erosion des terres -Glissement des terres -Inondation dans la zone de basse altitude -Baisse de la fertilité et épuisement des sols -Faible capital d'investissement -Conflits agro-pastoraux -Accès difficile aux bassins de production -Déboisement -Présence des sols	-Pratique de la culture associée -L'application des résidus et fèces de porcs sur parcelle de culture à faible échelle -Pratique de la jachère simple	-Former les producteurs aux techniques de gestion durable des terres -Former les producteurs sur le choix approprié des cultures à mettre sur les zones inondables -Réaliser une évaluation du climat en vue de déterminer les périodes de semis des différentes cultures pratiquées dans la Commune -Ouvrir et/ou réhabiliter les routes rurales dans la Commune -Sensibiliser les éleveurs sur la nécessité de construire les enclos sécurisés

Unité de paysage	Localisation	Caractéristiques	Utilisation actuelle	Atouts/potentialités	Problèmes/contraintes	Solutions endogènes	Solutions exogènes
					rocailloux -Mauvaise pratique agricole (écobuage, billons dans le sens de la pente) -Non maîtrise des itinéraires techniques de production (choix des cultures et période de semis)		

**Source** : Résultat des diagnostics participatifs réalisés en vue de l'élaboration du PCD

**Par rapport au Plan d'Utilisation et de Gestion Durable des Terres, 12 actions à entreprendre dans la commune**

1. Actualiser et mettre en application le plan sommaire d'urbanisation
2. Anticiper sur l'occupation de l'espace dans la périphérie urbaine avant l'installation des populations
3. Limiter et matérialiser les zones d'occupation des sols (zone d'agriculture, zone de pâturage, domaine privé de l'Etat, domaine privé de la commune, propriété privée des particuliers) pour réduire les conflits
4. Engager des actions pour limiter le dépôt d'ordures et d'autres sources de pollution
5. Réorganiser l'occupation de l'espace par les corps de métiers dans le centre urbain
6. Améliorer la fertilité du sol latéritique dans les zones de production agricole par la pratique de l'agroforesterie et l'utilisation du compost
7. Elaborer et mettre en application un plan d'aménagement des bas fonds marécageux
8. Mettre en place un système concerté de gestion durable des ressources naturelles disponibles
9. Faciliter dans les zones rurales l'accès aux infrastructures sociales de base (éducation, eau, énergie, etc.)
10. Intégrer les aspects genre dans toutes les initiatives locales de développement tant en milieu rural qu'en milieu urbain
11. Faciliter l'accès aux sources de financement pour la promotion du développement économique locale
12. Mettre en place une plate forme de concertation pluri acteur et la rendre opérationnelle

## PROGRAMMATION



## 5 PROGRAMMATION

### 5.1 Cadre de Dépenses à Moyen Terme (CDMT) des projets prioritaires

Intitulé du projet	Lieu de réalisation	Indicateur de résultat	Période de réalisation			Porteur du projet / Responsable	partenaire	Coût (x1000)	Source de financement		
			2016	2017	2018				Commune	Part. I	Part2
Extension du réseau de branchement électrique moyenne et basse tension sur l'axe ancienne barrière de pluie jusqu'au pont Djezokuou dans King Place Bandeng sur 4 Km	King place Bandeng	Réseau étendu et fonctionnel				MINEE		56000			
Construction d'un point d'eau potable muni d'une pompe à motricité humaine à Keuleu	Keuleu	Point d'eau construit et fonctionnel				MINEE		10000			
Construction et équipement d'un foyer communautaire à Djassa	Djassa	Foyer construit et fonctionnel						15000			
Ouverture de la route Tchoupoughang Doupé II – Bayé sur 7 Km et construction ouvrage de franchissement pour désenclaver un bassin de production	Doupé III	Route ouverte et opérationnelle						120000			
Extension du réseau de branchement électrique basse tension sur l'axe BOBDA Emmanuel jusqu'au carrefour TAGHANG sur 2 Km dans Bapi King Place	Bapi King place	Réseau de branchement électrique construit et fonctionnel						28000			
Extension du réseau d'eau CDE de l'entrée chefferie supérieure jusqu'au l'EP de Fampie sur 2km dans King Place Baleng	King Place Baleng	Réseau CD construit et fonctionnel						8500			
Reprofilage de l'axe principal du	Balatchouet	Axe routier reprofilé et						30000			

Intitulé du projet	Lieu de réalisation	Indicateur de résultat	Période de réalisation			Porteur du projet / Responsable	partenaire	Coût (x1000)	Source de financement		
			2016	2017	2018				Commune	Part. I	Part2
pont Fo Ndobe jusqu'au carrefour Laveng sur 5 km dans King Place Bapi		fonctionnel									
Bitumage de l'axe routier CEPEC Tougang au pont limitrophe avec Lagoueng II sur 2 km dans Tchitchap	Tchitchap I	Axe routier bitumé et fonctionnel					210000				
Faire un enduit superficiel sur l'axe principal Carrefour Total – entrée Tougang Village-marché c (3KM)	Djeleng III	Axe routier garni d'un enduit superficiel et opérationnel				MINHUD	315000		C2D		
Construction d'un pont sur l'axe Tougang village 2 -Tyo	Tougang village II	Pont construit et opérationnel				MINTP	50000		C2D		
Installation des lampadaires pour éclairage public sur les principaux axes dans Djeleng IV B sur 1 Km	DJELENG IV B	Lampadaires installés et fonctionnels				Commune	2000				
Construction d'un pont en matériaux définitifs reliant Tyo village II à Tyo village II Bis	TYO VILLAGE II	Pont construit et opérationnel				Commune Bafoussam Ile	50000				
Réhabilitation des principaux axes routiers dans Djeleng I C sur 2km	DJELENG I C	Axes routiers réhabilités et fonctionnels				Communauté urbaine Bafoussam	210000				
Construction d'un exutoire d'eau usée et des déchets venant du marché A et se déversant dans le cours d'eau MANGAM dans Djeleng II	DJELENG II	Exutoire construit et opérationnel				Communauté urbaine Bafoussam	50000				
Sécurisation de la zone d'éboulement en bas de la chefferie Tougang IV	TOUGANG IV	Zone d'éboulement de terrain sécurisée et stabilisée				Communauté urbaine Bafoussam	200000				

Intitulé du projet	Lieu de réalisation	Indicateur de résultat	Période de réalisation			Porteur du projet / Responsable	partenaire	Coût (x1000)	Source de financement		
			2016	2017	2018				Commune	Part. I	Part2
Installation d'un réseau BT et MT en triphasé sur l'axe TPO – St Charles – Beau séjour (2700 m	Tougang II	Réseau triphasé BT et MT construit et opérationnel sur l'axe TPO – St Charles – Beau séjour				MINEE		48600			
Octroie des paquets minimum dans les écoles primaires publiques dans la commune	toutes les écoles primaires publiques dans la commune	Paquet minimum offert dans les écoles				Commune Bafoussam Ile		13000	3000000	10000000	
Aides et secours aux personnes vulnérables	Territoire de la commune	Appui remis aux couches vulnérables				Commune Bafoussam Ile		3000	2000000	1000000	
<b>Sous total besoins 2016</b>								<b>1419100</b>			
Construction en matériaux définitifs du pont reliant Banefo Mifi à Bamenkombou dans le Bamboutos pour désenclaver le bassin de production	Banefo Mifi	Pont construit et opérationnel				Commune Bafoussam Ile		50000			
Construction d'un réseau d'adduction d'eau potable par système gravitaire et installation de 4 bornes fontaines à Bazengam	Bazengam	Réseau d'adduction d'eau construit et fonctionnel				MINEE		30000			
Construction et équipement de 6 salles de classe et un bloc administratif à l'EP de Tchada Foulbé	Tchada II	Salles d classe construites et opérationnelle				Commune Bafoussam Ile		60000000			
Construction et équipement de 6 salles de classe à l'école publique de Singté	Singté	Salles d classe construites et opérationnelle				Commune Bafoussam Ile		54000			
Construction et équipement d'un bloc maternel à l'école	Tyo Lagoueng III	Bloc maternel construit et fonctionnel				Commune Bafoussam Ile		25000			

Intitulé du projet	Lieu de réalisation	Indicateur de résultat	Période de réalisation			Porteur du projet / Responsable	partenaire	Coût (x1000)	Source de financement		
			2016	2017	2018				Commune	Part. I	Part2
maternelle de T yo Lagoueng											
Construction en matériaux définitifs d'un pont sur la traversée reliant « chez chaud » à la chefferie Bapi dans Badiontong	Badiontong	Pont construit et opérationnel				Commune Bafoussam Ile	50000				
Raccordement du village Ngonlé au réseau de branchement électrique moyenne et basse tension à partir de Dionkou II sur 7 Km	Ngonlé	Un réseau MT et BT construit et fonctionnel à Ngonlé				MINEE	126000				
Reprofilage de l'axe routier carrefour Bayé jusqu'à Toungou sur 6 Km pour désenclaver un bassin de production	Bayé	Axe routier reprofilé et fonctionnel				Commune Bafoussam Ile	36000				
Construction d'un pont sur l'axe principal reliant Fampie II à Dionkou	Fampie II	Pont construit et opérationnel				Commune Bafoussam Ile	50000				
Raccordement du village Famp I au réseau de branchement électrique moyenne et basse tension à partir de Dionkou II sur 5 Km	Fampie I	Un réseau MT et BT construit et fonctionnel à Fampie				MINEE	90000				
Création construction et équipement d'une école primaire publique à Konti I	Konti I	Ecole créée construite et opérationnelle				MINBASE	54000				
Construction d'un bloc maternel à l'école maternelle de Fampie	Dionkou II	Bloc maternel construit et fonctionnel				Commune Bafoussam Ile	25000				
Construction d'un point d'eau potable muni d'une pompe à motricité humaine à l'EP de	Takouche	Point d'eau construit et fonctionnel				Commune Bafoussam Ile	10000				

Intitulé du projet	Lieu de réalisation	Indicateur de résultat	Période de réalisation			Porteur du projet / Responsable	partenaire	Coût (x1000)	Source de financement		
			2016	2017	2018				Commune	Part. I	Part2
Takouche											
Extension du réseau de branchement électrique basse tension sur l'axe carrefour foyer jusqu'au carrefour Fô Lo'on sur 2,5 Km	Tyo Lagoueng II	Réseau électrique construit et fonctionnel				MINEE	35000				
Faire un enduit superficiel sur l'axe principal Mosquée-SCDP (2km)	Koptchou II	Enduit construit et axe routier opérationnel				Communauté urbaine de Bafoussam	210000		C2D		
Sécurisation de la zone d'éboulement sur l'axe du COPLANO en direction de Tyo	Tougang Ville B	Zone sécurisée				Communauté urbaine de Bafoussam	100000				
Création de l'éclairage public dans les 03 axes principaux du quartier sur 2 Km	Djeleng IV A	Lampadaires installés et fonctionnel				Communauté urbaine de Bafoussam	5000				
Construction et équipement de 6salles de classe à l'école publique de DJELENG I avec bureau du directeur	Djeleng I A	Salles de classe construites et fonctionnelles				MINEDUB	54000				
Octroie des paquets minimum dans les écoles primaires publiques dans la commune	toutes les écoles primaires publiques dans la commune	Paquet minimum offert dans les écoles				Commune Bafoussam Ile	13000	3000000	10000000		
Aides et secours aux personnes vulnérables	Territoire de la commune	Appui remis aux couches vulnérables				Commune Bafoussam Ile	3000	2000000	1000000		
<b>Sous total besoins 2017</b>							<b>1080000</b>				
Reprofilage de l'axe routier Cadeau jusqu'à Mazoh sur 2,5 Km dans Bakelac	Bakelac	Axe reprofilé et opérationnel				Commune Bafoussam Ile	15000				
Construction et équipement d'un bloc maternel à l'école	Lagoueng III	Bloc maternel construit et fonctionnel				MINEDUB	25000				

Intitulé du projet	Lieu de réalisation	Indicateur de résultat	Période de réalisation			Porteur du projet / Responsable	partenaire	Coût (x1000)	Source de financement		
			2016	2017	2018				Commune	Part. I	Part2
maternelle de Lagoueng III											
Construction et équipement de 4 salles de classe à l'EP de Konti II	Konti II	Salles de classe construites et opérationnelles				MINEDUB		36000			
Ouverture de l'axe routier Nepessoh jusqu'au Lycée de Baleng sur 3 Km pour désenclaver le quartier	Lagoueng II	Axe routier ouvert et fonctionnel				Commune Bafoussam Ile		30000			
Raccordement du village Tyo Lagoueng I au réseau de branchement électrique basse et moyenne tension à partir de Tougang II sur 7 Km	Tyo Lagoueng I	Réseau MT et BT construit et fonctionnel à Tyo Lagoueng I				MINEE		126000			
Construire et équiper un bloc maternel à l'école maternelle de Tougang Village III	Tougang village III	Bloc maternel construit et fonctionnel				MINEDUB		25000			
Extension du réseau électrique basse tension sur l'axe Djetcha jusqu'au marché Nefoloum en passant par Nkouodjié sur 3 km	Nefoloum	Réseau électrique construit et fonctionnel				MINEE		42000			
Création, construction et équipement d'un CSI à Tougang VI	Tougang VI	CSI créée, construit et fonctionnel				MINASANTE		75000			
Bitumage de l'axe carrefour TPO- Lycée de Tougang 2 sur 2,5km	TOUGANG V	Axe bitumé et opérationnel				MINTP		262500			
Octroie des paquets minimum dans les écoles primaires publiques dans la commune	toutes les écoles primaires publiques dans la commune	Paquet minimum offert dans les écoles				Commune Bafoussam Ile		13000	3000000	10000000	
Aides et secours aux personnes	Territoire de la	Appui remis aux				Commune		3000	2000000	1000000	

Intitulé du projet	Lieu de réalisation	Indicateur de résultat	Période de réalisation			Porteur du projet / Responsable	partenaire	Coût (x1000)	Source de financement		
			2016	2017	2018				Commune	Part. I	Part2
vulnérables	commune	couches vulnérables				Bafoussam Ile					
<b>Sous total 2018</b>							<b>652 500</b>				
<b>Total général</b>							<b>3151600</b>				

## 5.2 Cadre sommaire de gestion socio- environnementale du CDMT

### 5.2.1 Impacts environnementaux

Type de projet	Activités principales à impacts	Impacts environnementaux positifs	Mesures d'optimisation	Impacts environnementaux négatifs	Mesures d'atténuation
Construction salle de classe et autres bâtiments de service	Installation du chantier	-Amélioration du cadre et des conditions de vies des populations	Le comité s'assure du respect de normes environnementales	Destruction de la végétation sur le site d'implantation du projet	Mettre les plants d'ombrage ou une haie vive autour de l'habitation
	Dégagement du terrain -Remblais ou déblais en fonction du relief du site -Réalisation des fouilles pour fondation			Erosion due à l'exploitation des zones d'emprunts ou à l'excavation du site du projet	-Remettre en état les zones d'emprunt, en respectant les pentes du terrain naturel -Reboiser les zones affectées ; -Engazonner les zones affectées
	Construction du bâtiment	Mise en place d'un cadre de travail adéquat	Prévoir un système d'entretien du bâtiment	Risques d'inondation et de stagnation des eaux autour de l'ouvrage	Prévoir un réseau simplifié d'assainissement des eaux de pluie, y compris leur évacuation
	Construction/installation des VRD	-Amélioration du cadre et des conditions de vies des populations	Le comité de suivi doit se rassurer de l'effectivité et la normalisation de ces fosses	Impacts liés aux déchets domestiques (eaux usées, excréta, etc.)	Prévoir des latrines améliorées à fosse ventilée

Type de projet	Activités principales à impacts	Impacts environnementaux positifs	Mesures d'optimisation	Impacts environnementaux négatifs	Mesures d'atténuation
Réfection/Réhabilitation des bâtiments (peinture + remplacement des cadres vétustes)	-Changement des vieux matériaux -Remise de peinture	Création d'un cadre de travail agréable	Mise en place d'un système d'entretien et de salubrité	Dépôt dans la nature de matériaux parfois non dégradables	Transporter le matériau dans une zone de décharge
Construction d'infrastructure de santé	Installation du chantier	-Amélioration du cadre et des conditions de vies des populations	Le comité s'assure du respect de normes environnementales	Destruction de la végétation sur le site d'implantation du projet	Mettre les plants d'ombrage ou une haie vive autour de l'habitation
	Dégagement du terrain -Remblais ou déblais en fonction du relief du site -Réalisation des fouilles pour fondation			Erosion due à l'exploitation des zones d'emprunts ou à l'excavation du site du projet	-Remettre en état les zones d'emprunt, en respectant les pentes du terrain naturel -Reboiser les zones affectées ; -Engazonner les zones affectées
	Construction du bâtiment	Mise en place d'un cadre de travail adéquat	Prévoir un système d'entretien du bâtiment	Risques d'inondation et de stagnation des eaux autour de l'ouvrage	Prévoir un réseau simplifié d'assainissement des eaux de pluie, y compris leur évacuation
	Construction/installation des VRD	-Amélioration du cadre et des conditions de vies des populations	Le comité de suivi doit se rassurer de l'effectivité et la normalisation de ces fosses	Impacts liés aux déchets domestiques (eaux usées, excréta, etc.)	Prévoir des latrines améliorées à fosse ventilée
	Traitement des déchets hospitaliers			Impacts liés aux déchets hospitaliers (eaux usées, excréta, etc.)	-Prévoir des latrines améliorées à fosse ventilée -Prévoir un incinérateur
Construction des caniveaux le long des axes routiers	Réalisation des fouilles et mise en place du béton	Protection de la chaussée de l'érosion pluviale	-Présence d'un réseau d'évacuation des eaux ; -Etat de salubrité du site	-Risques d'inondation et de stagnation des eaux autour de l'ouvrage	-Prévoir un réseau simplifié d'assainissement des



Type de projet	Activités principales à impacts	Impacts environnementaux positifs	Mesures d'optimisation	Impacts environnementaux négatifs	Mesures d'atténuation
					eaux de pluie, y compris leur évacuation
Rechargement des axes routiers à la latérite et à la pouzzolane	-Apport en latérite -Compactage	-Amélioration des conditions de vie des populations	-Superficie mise en valeur -Nombre de plants à reboiser	- Erosion due à l'exploitation des zones d'emprunts/ carrières de graviers ou de sable, et/ou à l'excavation du site du projet	-Remettre en état les zones d'emprunt, en respectant les pentes du terrain naturel -Reboiser les zones affectées ; Engazonner les zones affectées
Aménagement des axes routiers (reprofilage + ouvertures des caniveaux)	-Elargissement de la voie -Décapage de la couche de terre -Ouverture des rigoles -Apport en latérite -Compactage -Construction d'ouvrage de franchissement en cas de besoin	- Développement des activités économique -Amélioration du cadre et des conditions de vie des populations	-nombre de plants à reboiser (préciser les espèces) -Superficie mise en valeur	- Erosion due à l'exploitation des zones d'emprunts/ carrières de graviers ou de sable, et/ou à l'excavation du site du projet	-Remettre en état les zones d'emprunt, en respectant les pentes du terrain naturel -Reboiser les zones affectées ; -Engazonner les zones affectées
Ouverture de piste avec rigole	-Délimitation de l'axe et implantation	- Développement des activités économique -Amélioration du cadre et des conditions de vie des populations	-nombre de plants à reboiser (préciser les espèces) -Superficie mise en valeur	-Destruction du couvert végétal -Décapage du sol -Compactage du sol - Erosion due à l'exploitation des zones d'emprunts/ carrières de graviers ou de sable, et/ou à l'excavation du site du projet	-Remettre en état les zones d'emprunt, en respectant les pentes du terrain naturel -Reboiser les zones affectées ; -Engazonner les zones affectées
Construction/ extension du réseau électrique	-Trouaison pour mise en place des poteaux -Extension des câbles	- Développement des activités économique -Amélioration du cadre et des conditions de vie des populations	PV de l'assemblée participative du choix de l'itinéraire	Elagage des branches d'arbres sur l'itinéraire	Choix d'un itinéraire qui ne va pas demander assez de destruction

Type de projet	Activités principales à impacts	Impacts environnementaux positifs	Mesures d'optimisation	Impacts environnementaux négatifs	Mesures d'atténuation
			Protéger le sol contre l'érosion	Décaper le sol pour implanter les poteaux	Effectuer aussitôt les remblais et s'assurer de la mise en place d'un couvert végétal approprié
Construction du réseau d'adduction d'eau potable	-Captage et prise d'eau d'une source -construction du réservoir -Ouverture des fouilles sur l'itinéraire -Mise en terre des tuyaux	-Amélioration du cadre et des conditions de vie des populations	PV de l'assemblée participative du choix de l'itinéraire	Elagage des branches d'arbres sur l'itinéraire	Choix d'un itinéraire qui ne va pas demander assez de destruction -Prévoir des périmètres de protection (immédiat, éloigné ou intermédiaire)
				Décaper le sol pour faire passer les tuyaux	Effectuer aussitôt les remblais et s'assurer de la mise en place d'un couvert végétal approprié
Construction d'un ouvrage de franchissement (buse, dalot, pont)	-Dégagement du site d'implantation -Construction de l'ouvrage -Remblais des bords			- Erosion due à l'exploitation des zones d'emprunts/ carrières de graviers ou de sable, et/ou à l'excavation du site du projet	-Remettre en état les zones d'emprunt, en respectant les pentes du terrain naturel -Reboiser les zones affectées ; Engazonner les zones affectées
				-Risques d'inondation et de stagnation des eaux autour de l'ouvrage	-Prévoir un réseau simplifié d'assainissement des eaux de pluie, y compris leur évacuation
					Porter les terres d'ailleurs pour faire des remblais sur les angles du pont

## 5.2.2 Impacts sociaux

N°	Nature du projet	Activités principales	Impacts sociaux négatifs	Mesures d'atténuation	Impacts sociaux positifs	Mesures d'optimisation
01	Construction salle de classe et autres bâtiments de service	<ul style="list-style-type: none"> <li>-Dégagement du terrain</li> <li>-Remblais ou déblais en fonction du relief du site</li> <li>-Réalisation des fouilles pour fondation</li> <li>-Construction des drains et réseaux divers</li> </ul>	-Conflits liés à l'acquisition du site d'implantation du projet	-Négocier auprès des propriétaires des sites	-Amélioration du cadre de travail -Augmentation des performances et des résultats	-Obtenir du donateur un certificat légalisé de donation du site -Sécuriser le site par un titre de propriété foncière
			- Conflits liés au choix du site/ Déplacement involontaire des occupants pour l'utilisation du site	-Informers les personnes touchées ; -Dénombrer les personnes / ménages affectés et évaluer leurs biens -Compenser les personnes affectées touchées conformément aux dispositions légales en vigueur		-Indemniser les personnes affectées -Recaser les personnes affectées
			Risques d'accident sur le chantier	-Respecter les règles de sécurité au chantier (port de masques, bottes,)		-Présence des équipements de protection utilisés
02	Construction centre de santé	<ul style="list-style-type: none"> <li>-Dégagement du terrain</li> <li>-Remblais ou déblais en fonction du relief du site</li> <li>-Réalisation des fouilles pour fondation</li> <li>-Construction des drains et réseaux divers</li> </ul>	-Conflits liés à l'acquisition du site d'implantation du projet	-Négocier auprès des propriétaires des sites	-Amélioration du cadre et des conditions de vies des populations	-Obtenir du donateur un certificat légalisé de donation du site -Sécuriser le site par un titre de propriété foncière
			- Conflits liés au choix du site/ Déplacement involontaire des occupants pour l'utilisation du site	-Informers les personnes touchées ; -Dénombrer les personnes / ménages affectés et évaluer leurs biens -Compenser les	-Amélioration du cadre de travail -Augmentation des performances et des résultats	-Indemniser les personnes affectées -Recaser les personnes affectées -Obtenir du propriétaire du site un

N°	Nature du projet	Activités principales	Impacts sociaux négatifs	Mesures d'atténuation	Impacts sociaux positifs	Mesures d'optimisation
				personnes affectées touchées conformément aux dispositions légales en vigueur		certificat de donation du site
			Risques d'accident sur le chantier	-Respecter les règles de sécurité au chantier (port de masques, bottes,)		-Présence des équipements de protection utilisés
03	Construction de marché	-Dégagement du terrain -Remblais ou déblais en fonction du relief du site -Réalisation des fouilles pour fondation -Construction des drains et réseaux divers	-Conflits liés à l'acquisition du site d'implantation du projet	-Négocier auprès des propriétaires des sites	- Développement des activités économique	-Obtenir du donateur un certificat légalisé de donation du site -Sécuriser le site par un titre de propriété foncière
			Risques d'accident sur le chantier	-Respecter les règles de sécurité au chantier (port de masques, bottes,)		-Présence des équipements de protection utilisés
			Ouvertures des bars et autres débit de boisson avec risque de développement des activités de prostitution et comme conséquence transmission des maladies sexuellement transmissibles	Sensibiliser les populations aux risques des IST et VIH SIDA		Nombre de séance de sensibilisation -Nombre de personnes touchées par la sensibilisation
04	Construction des caniveaux	Réalisation des fouilles et mise en place du béton	Risques d'accident sur le chantier	-Respecter les règles de sécurité au chantier (port de masques, bottes,)	-Amélioration des conditions de vie des populations	-Présence des équipements de protection individuelle utilisés
05	Rechargement des axes routiers à la latérite et à la pouzzolane	-Apport en latérite -Compactage	Risques d'accident sur le chantier	-Respecter les règles de sécurité au chantier (port de masques, bottes,)	-Mouvements des personnes et transports des biens facilités -Amélioration des conditions de vie des	-Présence des équipements de protection individuelle utilisés

N°	Nature du projet	Activités principales	Impacts sociaux négatifs	Mesures d'atténuation	Impacts sociaux positifs	Mesures d'optimisation
					populations -Facilitation des déplacements	
06	Aménagement des axes routiers (reprofilage + ouvertures des caniveaux)	-Elargissement de la voie -Décapage de la couche de terre -Ouverture des rigoles -Apport en latérite -Compactage -Construction d'ouvrage de franchissement en cas de besoin	Risques d'accident sur le chantier	-Respecter les règles de sécurité au chantier (port de masques, bottes,)	-Mouvements des personnes et transports des biens facilités -Amélioration des conditions de vie des populations -Facilitation des déplacements	-Présence des équipements de protection individuelle utilisés
07	Ouverture de piste avec rigole	-Délimitation de l'axe et implantation	- Conflits avec les riverains liés au choix de l'itinéraire -Déplacement involontaire pour l'utilisation du site	-Informer les personnes touchées (sensibilisation); -Dénombrer les personnes / ménages affectés et évaluer leurs biens -Compenser les personnes affectées conformément aux dispositions légales en vigueur (PDIR)	-Facilitation des déplacements dans la zone -Extension de l'habitat -Libre circulation des biens et des personnes	-PV des réunions participatives disponibles -Nombre de familles ou personnes touchées, compensés et réinstallés
08	Réfection/Réhabilitation des bâtiments (peinture + remplacement des cadres vétustes)	-Changement des vieux matériaux -Remise de peinture	Risques d'accident sur le chantier	-Respecter les règles de sécurité au chantier (port de masques, bottes,)	-Création d'un cadre de travail agréable pour enseignants et élèves	-Présence des équipements de protection utilisés
09	Installation des bacs à ordures	-Identification des sites de dépôts des bacs à ordures	Conflit lié à l'acquisition de l'espace nécessaire à la construction du bac à ordures	Négocier avec les occupants du site	Création d'un environnement sain et sécurisé	Obtenir de l'occupant un certificat de donation
10	Mise en place des plants d'ombrage dans l'espace urbain	-Identification et choix des sites d'implantation -Mise en place et sui	Conflit lié à l'acquisition de l'espace pour l'implantation des arbres	Négocier avec les occupants du site	Création d'un environnement sain et sécurisé	Obtenir de l'occupant un certificat de donation

N°	Nature du projet	Activités principales	Impacts sociaux négatifs	Mesures d'atténuation	Impacts sociaux positifs	Mesures d'optimisation
		des pépinières de plants -Trouaison pour mise en place des plants				
11	Construction/ extension du réseau électrique	-Trouaison pour mise en place des poteaux -Extension des câbles	Risques d'accident sur le chantier	-Respecter les règles de sécurité au chantier (port de masques, bottes,)	- Développement des activités économique -Amélioration du cadre et des conditions de vie des populations	-Présence des équipements de protection utilisés
			Ouvertures des bars et autres débit de boisson avec risque de développement des activités de prostitution et comme conséquence transmission des maladies sexuellement transmissibles	Sensibiliser les populations aux risques des IST et VIH SIDA		-Nombre de séance de sensibilisation -Nombre de personnes touchées par la sensibilisation
12	Construction du réseau d'adduction d'eau potable	-Captage et prise d'eau d'une source -construction du réservoir -Ouverture des fouilles sur l'itinéraire -Mise en terre des tuyaux	Risques d'accident sur le chantier	-Respecter les règles de sécurité au chantier (port de masques, bottes,)	-Amélioration du cadre et des conditions de vie des populations -contribuer à la lutte contre les maladies hydriques	-Présence des équipements de protection utilisés
			- Conflits avec les riverains liés au choix de l'itinéraire -Déplacement involontaire pour l'utilisation du site -Destruction des cultures	-Informer les personnes touchées ; -Dénombrer les personnes / ménages affectés et évaluer leurs biens -Compenser les personnes affectées touchées conformément aux dispositions légales en vigueur	-Amélioration du cadre et des conditions de vie des populations	-PV des réunions participatives disponibles -Nombre de familles ou personnes touchées, compensés et réinstallés

N°	Nature du projet	Activités principales	Impacts sociaux négatifs	Mesures d'atténuation	Impacts sociaux positifs	Mesures d'optimisation
13	Construction de forage	-Identification et choix du site -installation du chantier -Construction du forage	-Conflits liés à l'acquisition du site d'implantation du projet	-Négocier auprès des propriétaires des sites	-Amélioration du cadre et des conditions de vie des populations -contribuer à la lutte contre les maladies hydriques	-Obtenir du donateur un certificat légalisé de donation du site -Sécuriser le site par un titre de propriété foncière
			Risques d'accident sur le chantier	-Respecter les règles de sécurité au chantier (port de masques, bottes, panneau de signalisation)	-Présence des équipements de protection utilisés	
14	Construction d'un ouvrage de franchissement (buse, dalot, pont)	-Dégagement du site d'implantation -Construction de l'ouvrage -Remblais des bords	Risques d'accident sur le chantier	-Respecter les règles de sécurité au chantier (port de masques, bottes,)	- Développement des activités économique -Amélioration du cadre et des conditions de vie des populations -Facilitation des déplacements -Mouvements des personnes et transports des biens facilités	-Présence des équipements de protection individuelle utilisés

### 5.3 Plan sommaire de gestion de l'environnement

Type de microprojet	Activité à impact	Impact potentiels envi/social négatif	Mesures envi sociale d'atténuation	Acteurs de mise en œuvre	période	couts	Acteurs de suivi
Construction salle de classe et autres bâtiments de service	-Installation du chantier -Dégagement du terrain -Remblais ou déblais en fonction du relief du	-Destruction de la végétation sur le site d'implantation du projet -Erosion due à l'exploitation des zones d'emprunts ou à l'excavation du site du projet	- Mettre les plants d'ombrage ou une haie vive autour de l'habitation --Remettre en état les zones d'emprunt, en respectant les pentes du terrain naturel	Bénéficiaires des projets ; Consultants chargé du montage des projets	2015-2018	PM	DDEPNDD ; DDTP ; PNDP ; Conseil municipal ; ACD

Type de microprojet	Activité à impact	Impact potentiels envi/social négatif	Mesures envi sociale d'atténuation	Acteurs de mise en œuvre	période	couts	Acteurs de suivi
	site -Réalisation des fouilles pour fondation -Construction du bâtiment -Construction- /installation des VRD	-Risques d'inondation et de stagnation des eaux autour de l'ouvrage - Impacts liés aux déchets domestiques (eaux usées, excréta, etc.)	-Reboiser les zones affectées ; -Engazonner les zones affectées -Prévoir un réseau simplifié d'assainissement des eaux de pluie, y compris leur évacuation - Prévoir des latrines améliorées à fosse ventilée				
Réfection/Réhabilitation des bâtiments (peinture + remplacement des cadres vétustes)	-Changement des vieux matériaux -Remise de peinture	Dépôt dans la nature de matériaux parfois non dégradable	Transporter le matériau dans une zone de décharge	Bénéficiaires des projets ; Consultants chargé du montage des projets	2015-2018	PM	DDEPNDD ; DDTP ; PNDP ; Conseil municipal ; ACD
Construction d'infrastructure de santé	-Installation du chantier -Dégagement du terrain -Remblais ou déblais en fonction du relief du site -Réalisation des fouilles pour fondation -Construction du bâtiment -Construction- /installation des VRD	-Destruction de la végétation sur le site d'implantation du projet -Erosion due à l'exploitation des zones d'emprunts ou à l'excavation du site du projet -Risques d'inondation et de stagnation des eaux autour de l'ouvrage - Impacts liés aux déchets domestiques (eaux usées, excréta, etc.) -Impacts liés aux déchets hospitaliers (eaux usées, excréta, etc.)	- Mettre les plants d'ombrage ou une haie vive autour de l'habitation --Remettre en état les zones d'emprunt, en respectant les pentes du terrain naturel -Reboiser les zones affectées ; -Engazonner les zones affectées -Prévoir un réseau simplifié d'assainissement des eaux de pluie, y compris leur évacuation - Prévoir des latrines améliorées à fosse ventilée	Bénéficiaires des projets ; Consultants chargé du montage des projets	2015-2018	PM	DDEPNDD ; DDTP ; PNDP ; Conseil municipal ; ACD



Type de microprojet	Activité à impact	Impact potentiels envi/social négatif	Mesures envi sociale d'atténuation	Acteurs de mise en œuvre	période	couts	Acteurs de suivi
			-Prévoir des latrines améliorées à fosse ventilée -Prévoir un incinérateur				
Construction des caniveaux le long des axes routiers	Réalisation des fouilles et mise en place du béton	-Risques d'inondation et de stagnation des eaux autour de l'ouvrage	-Prévoir un réseau simplifié d'assainissement des eaux de pluie, y compris leur évacuation	Bénéficiaires des projets ; Consultants chargé du montage des projets	2015-2018	PM	DDEPNDD ; DDTP ; PNDP ; Conseil municipal ; ACD
Rechargement des axes routiers à la latérite et à la pouzzolane	-Apport en latérite -Compactage	- Erosion due à l'exploitation des zones d'emprunts/ carrières de graviers ou de sable, et/ou à l'excavation du site du projet	-Remettre en état les zones d'emprunt, en respectant les pentes du terrain naturel -Reboiser les zones affectées ; Engazonner les zones affectées	Bénéficiaires des projets ; Consultants chargé du montage des projets	2015-2018	PM	DDEPNDD ; DDTP ; PNDP ; Conseil municipal ; ACD
Aménagement des axes routiers (reprofilage + ouvertures des caniveaux)	-Elargissement de la voie -Décapage de la couche de terre -Ouverture des rigoles -Apport en latérite -Compactage -Construction d'ouvrage de franchissement en cas de besoin	- Erosion due à l'exploitation des zones d'emprunts/ carrières de graviers ou de sable, et/ou à l'excavation du site du projet	-Remettre en état les zones d'emprunt, en respectant les pentes du terrain naturel -Reboiser les zones affectées ; -Engazonner les zones affectées	Bénéficiaires des projets ; Consultants chargé du montage des projets	2015-2018	PM	DDEPNDD ; DDTP ; PNDP ; Conseil municipal ; ACD
Ouverture de piste avec rigole	-Délimitation de l'axe et implantation	-Destruction du couvert végétal -Décapage du sol -Compactage du sol - Erosion due à l'exploitation des zones d'emprunts/	-Remettre en état les zones d'emprunt, en respectant les pentes du terrain naturel -Reboiser les zones affectées ;	Bénéficiaires des projets ; Consultants chargé du	2015-2018	PM	DDEPNDD ; DDTP ; PNDP ; Conseil

Type de microprojet	Activité à impact	Impact potentiels envi/social négatif	Mesures envi sociale d'atténuation	Acteurs de mise en œuvre	période	coûts	Acteurs de suivi
		carrières de graviers ou de sable, et/ou à l'excavation du site du projet	-Engazonner les zones affectées	montage des projets			municipal ; ACD
Construction/ extension du réseau électrique	-T rouaison pour mise en place des poteaux -Extension des câbles	Elagage des branches d'arbres sur l'itinéraire	Choix d'un itinéraire qui ne va pas demander assez de destruction	Bénéficiaires des projets ; Consultants chargé du montage des projets	2015-2018	PM	DDEPNDD ; DDTP ; PNDP ; Conseil municipal ; ACD
		Décaper le sol pour implanter les poteaux	Effectuer aussitôt les remblais et s'assurer de la mise en place d'un couvert végétal approprié	Bénéficiaires des projets ; Consultants chargé du montage des projets	2015-2018	PM	DDEPNDD ; DDTP ; PNDP ; Conseil municipal ; ACD
Construction du réseau d'adduction d'eau potable	-Captage et prise d'eau d'une source -construction du réservoir -Ouverture des fouilles sur l'itinéraire -Mise en terre des tuyaux	Elagage des branches d'arbres sur l'itinéraire	Choix d'un itinéraire qui ne va pas demander assez de destruction -Prévoir des périmètres de protection (immédiat, éloigné ou intermédiaire)	Bénéficiaires des projets ; Consultants chargé du montage des projets	2015-2018	PM	DDEPNDD ; DDTP ; PNDP ; Conseil municipal ; ACD
		Décaper le sol pour faire passer les tuyaux	Effectuer aussitôt les remblais et s'assurer de la mise en place d'un couvert végétal approprié	Bénéficiaires des projets ; Consultants chargé du montage des projets	2015-2018	PM	DDEPNDD ; DDTP ; PNDP ; Conseil municipal ; ACD
Construction d'un ouvrage de	-Dégagement du site	- Erosion due à l'exploitation	-Remettre en état les zones	Bénéficiaires des	2015-	PM	DDEPNDD ;

Type de microprojet	Activité à impact	Impact potentiels envi/social négatif	Mesures envi sociale d'atténuation	Acteurs de mise en œuvre	période	coûts	Acteurs de suivi
franchissement (buse, dalot, pont)	d'implantation -Construction de l'ouvrage -Remblais des bords	des zones d'emprunts/ carrières de graviers ou de sable, et/ou à l'excavation du site du projet	d'emprunt, en respectant les pentes du terrain naturel -Reboiser les zones affectées ; Engazonner les zones affectées	projets ; Consultants chargé du montage des projets	2018		DDTP ; PNDP ; Conseil municipal ; ACD
		-Risques d'inondation et de stagnation des eaux autour de l'ouvrage	-Prévoir un réseau simplifié d'assainissement des eaux de pluie, y compris leur évacuation	Bénéficiaires des projets ; Consultants chargé du montage des projets	2015-2018	PM	DDEPNDD ; DDTP ; PNDP ; Conseil municipal ; ACD
			Porter les terres d'ailleurs pour faire des remblais sur les angles du pont	Bénéficiaires des projets ; Consultants chargé du montage des projets	2015-2018	PM	DDEPNDD ; DDTP ; PNDP ; Conseil municipal ; ACD

## 5.4 Plan d'investissement annuel (PIA)

### 5.4.1 Ressources mobilisables et échéances pour le financement des projets du PIA 2015

Tableau 10 : Ressources mobilisables et échéances

Source de financement	Montant	Echéance												Observations
		J	F	M	A	M	J	J	A	S	O	N	N	
Recettes propres	130000000													Mobilisable tout au long de l'année
BIP	204583000													Disponible dès la publication du journal des projets
Allocation PNDP	20 492 813													
Autres partenaires de coopération	300000000													
<b>Total</b>	<b>661075813</b>													

#### 5.4.2 Plan d'investissement annuel pour l'année 2015

Intitulé du projet	Lieu d'implantation	Indicateur de résultat	Période de réalisation 2015												Porteur du projet	Coût	Source de financement			
			J	F	M	A	M	J	J	A	S	O	N	D			Commune	BIP	Autres	
Acquisition d'une Pick Up pour la commune	Mairie Baf Ile	Un véhicule fonctionnel														Commune	20000000	20000000	0	0
Construction en matériaux définitifs du pont Ta Teh dans Lafé I pour désenclaver le village	Lafé I	Pont construit et opérationnel														Commune Bafoussam Ile	50000000	50000000	0	0
Construction en matériaux définitifs d'un pont sur la traversée à coté du lieu sacré dit « NELEM DJANG » à Tyo Village IV	Tyo village IV	Pont construit et opérationnel														CD2	50000000	0	0	50000000
Construction d'un hangar et de 10 boutiques au marché de Famtchouet I	Famtchouet I	Hangar et boutiques construits et fonctionnels														Commune Bafoussam Ile	15000000	15000000	0	0
Construction d'un pont en matériaux définitifs sur la traversée au lieu dit forêt sacrée dans Tyo village I	Tyo village I	Pont construit et opérationnel														Commune Bafoussam Ile	20000000	20000000	0	0
Réhabilitation de l'axe Marché Big-mop à Lagoueng sur 2km	Koptchou I	Axe routier réhabilité et praticable														Commune Bafoussam Ile	15000000	15000000	0	0

Intitulé du projet	Lieu d'implantation	Indicateur de résultat	Période de réalisation 2015												Porteur du projet	Coût	Source de financement			
			J	F	M	A	M	J	J	A	S	O	N	D			Commune	BIP	Autres	
Faire un enduit superficiel sur l'axe principal Pharmacie Binam jusqu'à Tougang sur 2km	Tchitchap II	Enduit posé sur l'axe														C2D :	50000000	0	0	50000000
Installation des lampadaires pour éclairage public sur les principaux axes dans Djeleng IV D sur 800 m	DJELENG IVD	Eclairage public disponible dans les rues de Djeleng IV D														Commune Bafoussam Ile	2500000	2500000	0	0
Faire un enduit superficiel sur l'axe Mairie rural jusqu'au lieu dit Baobab Baleng sur 2 km	LAFE II	Axe avec enduit et ouverte à la circulation														Commune Bafoussam Ile	100000000	0	100000000	0
Construction d'un dalot sur traversée au lieu dit «Ta Tetda Mendeffo» dans Tyo Village II Bis	TYO-VILLAGE II BIS	Dalot construit et opérationnel														Commune Bafoussam Ile	10000000	0	10000000	0
Réhabilitation de deux bornes fontaines à Tyo Vile au bloc V et bloc IV	Tyo Ville	02 bornes fontaines fonctionnelles														Commune Bafoussam Ile	1000000	1000000	0	0
Construction et équipement du CMA de Tyo	TYO VILLAGE III A	CMA construit et fonctionnel														Commune Bafoussam Ile	150000000	0	150000000	0
Réhabilitation de l'éclairage public à DJELENG I B sur l'axe principal et le	DJELENG I B	Eclairage public disponible dans les rues de														Commune Bafoussam Ile	2500000	2500000	0	0

Intitulé du projet	Lieu d'implantation	Indicateur de résultat	Période de réalisation 2015												Porteur du projet	Coût	Source de financement			
			J	F	M	A	M	J	J	A	S	O	N	D			Commune	BIP	Autres	
long des 09 rues secondaires		Djeleng I B																		
Bitumage axe entrée domicile Tankou –auberge du lac jusqu'au carrefour cannes	TYO VILLAGE III B	Axe bitumé et ouverte à la circulation														C2D	200000000	0	0	200000000
Octroie des paquets minimum dans les écoles primaires publiques dans la commune	toutes les écoles primaires publiques dans la commune	Paquet minimum offert dans les écoles														Commune	13000000	300000	100000000	0
Aides et secours	Territoire de la commune	Appui remis aux couches vulnérables														Commune	2500000	1500000	1000000	0
Raccordement du village Tchada I au réseau de branchement électrique à partir de Dionkou III sur 7 km	Tchada I	Réseau de branchement électrique disponible et fonctionnel														MINEE	126000000	0	126000000	0
Construction et équipement d'un bâtiment R+1 avec bureaux des directeurs à l'EP de Djeleng I	Djeleng I A	Salles de classe construites et opérationnelles														MINBASE	100000000	0	100000000	
Construction de 2 salles de classe à l'EP de Tchada Foulbé	Tchada 2	Salles de classe construites et opérationnelles														MINBASE	18500000	0	18500000	0

Intitulé du projet	Lieu d'implantation	Indicateur de résultat	Période de réalisation 2015												Porteur du projet	Coût	Source de financement			
			J	F	M	A	M	J	J	A	S	O	N	D			Commune	BIP	Autres	
Equiperment en 60 tables bancs de l'EP de Tchada Foulbé	Tchada 2	Tables bancs livrés														MINBASE	1800000	0	1800000	0
Equiperment bureau maître EP Tchada Foulbé	Tchada 2	Bureau équipé														MINBASE	250000	0	250000	0
Construction 2 salles de classe au Lycée de Bapi	Bapi	Salles de classe construites et opérationnelles														MINESEC	18000000	0	18000000	0
Equiperment en table banc Lycée de Bapi	Bapi	Tables bancs livrés														MINESEC	1800000	0	1800000	0
Construction 2 salles de classes au Lycée technique de Tchada	Tchada 1	Salles de classe construites et opérationnelles														MINESEC	19000000	0	19000000	0
Equiperment Kit petit matériel didactique au Lycée Technique de Tchada	Tchada 1	Matériel livré														MINESEC	3000000	0	3000000	0
Construction bloc pédagogique ENIET de Singté	Singté	Bloc pédagogique construit et opérationnel														MINESEC	90000000	0	90000000	0
Appui à la collecte des déchets plastiques	Territoire commune	Déchets plastiques collectés														MINEPDED	4000000	0	4000000	0
Entretien routier dans la commune	Territoire commune	Nombre de km de route entretenus														MINTP	27778000	0	27778000	0
Appui à l'informatisation et à	Territoire commune	Nombre d'artisans														MPMEESA	1000000	0	1000000	0



Intitulé du projet	Lieu d'implantation	Indicateur de résultat	Période de réalisation 2015												Porteur du projet	Coût	Source de financement			
			J	F	M	A	M	J	J	A	S	O	N	D			Commune	BIP	Autres	
l'enregistrement des artisans		enregistrés																		
Equipement bloc maternité CMA Djeleng	Djeleng	Bloc maternité équipé														MINSANTE	10000000	0	10000000	0
Equipement bloc maternité CMA Lafé Baleng	Lafé II	Bloc maternité équipé														MINSANTE	8000000	0	8000000	0
Total besoin 2015																	1 108 620 000	127 800 000	790 128 000	300 000 000

#### 5.4.3 Plan opérationnel en faveur des populations vulnérables

Activités	Indicateurs de résultats	Période (année 2015)												Responsable et collaborateurs	Coût (x1000)	Source de financement		
		J	F	M	A	M	J	J	A	S	O	N	D					
Recensement des personnes vulnérables dans l'espace géographique de la commune	Liste actualisée des personnes vulnérables (handicapées, vieillards, orphelins et enfants vulnérables)															-DDAS/Mifi -Commune Baf 2 <sup>e</sup> -Organisations locales d'encadrement	2 000	-BIP -Budget communal -Autres partenaires
Diagnostic et renforcement des capacités des organisations locales d'encadrement des personnes vulnérables	Organisations d'encadrement plus opérationnelles															-DDAS/Mifi -exécutif communal	3 000	-BIP -Budget communal -Autres partenaires
Organisation d'un atelier de réflexion sur la mise en place d'une stratégie d'appui/ soutien aux personnes vulnérables dans la commune	Plan d'action arrêté															-DDAS/Mifi -Commune Baf 2 <sup>e</sup>	500	-BIP -Budget communal -Autres partenaires
Mise en place au sein de l'institution communale d'un dispositif d'encadrement social	Dispositif opérationnel au sein de la commune															-DDAS/Mifi -Commune de Baf 2 <sup>e</sup> -Organisations locales d'encadrement	40 000	-BIP-Budget communal -Autres partenaires
<b>Total</b>																	<b>45 500</b>	

## 5.5 Plan de passation de marché des projets de la Commune inscrit dans le PIA

**Tableau du plan de passation de marché des projets**

N°	Désignation du projet	Cout des travaux		Procédure de passation	Responsable	Partenaires	Saisine CPM compétente		Examen DAO	
		Prévisionnel	réalisé				Prévisionnel	Réalisé	Prévisionnel	Réalisé
<b>CONSULTATION</b>										
1	acquisition d'un pick up de liaison dans la Commune de Bafoussam II			Commune	Commune	N.A (non applicable)	28/05/2015		02/06/2015	
2	Sélection d'un consultant pour l'étude du projet de Construction de 04 ouvrages de franchissement			C.I	Commune	DR MAP	28/05/2015		08/06/2015	
3	Sélection d'un consultant pour l'étude du projet de Construction Des infrastructures marchandes au marché de Famtchouet I			C.I	Commune	DR MAP	28/05/2015		08/06/2015	
4	Sélection d'un consultant pour l'étude du projet de de réhabilitation de l'éclairage public à Djeleng I			C.I	Commune	DR MAP	28/05/2015		08/06/2015	
<b>TRAVAUX</b>										
1	acquisition d'un pick up de liaison dans la Commune de Bafoussam II	20 000 000		DC / AONO	Commune	DD MAP	05/06/2015		08/06/2015	
2	construction de 04 ouvrages de franchissement	130 000000		DC / AONO	Commune	DD MAP	05/06/2015		08/06/2015	
3	construction de de 10 Comptoirs au marché de Famtchouet	15 000 000		DC / AONO	Commune	DD MAP	05/06/2015		08/06/2015	
4	Réhabilitation de l'éclairage public à Djeleng	5 000 000		DC / AONO	Commune	DD MAP	05/06/2015		08/06/2015	

### Premier prolongement du tableau

N°	Non objection Bailleur de Fonds		Date lancement appel d'offres		Dépouillement des Offres		Analyse des Offres Techniques		Ouverture des Offres financières		Propositions attribution CPM		Non Objection Bailleur de Fonds	
	Prévisionnel	Réalisé	Prévisionnel	Réalisé	Prévisionnel	Réalisé	Prévisionnel	Réalisé	Prévisionnel	Réalisé	Prévisionnel	Réalisé	Prévisionnel	Réalisé
<b>CONSULTATION</b>														
1	/		5/06/2015		15/06/2015		19/06/2015		20/06/2015		23/06/2015		29/06/2015	
2			5/06/2015		15/06/2015		19/06/2015		20/06/2015		23/06/2015		29/06/2015	
3			5/06/2015		15/06/2015		19/06/2015		20/06/2015		23/06/2015		29/06/2015	
4			5/06/2015		15/06/2015		19/06/2015		20/06/2015		23/06/2015		29/06/2015	

TRAVAUX													
1			11/6/2015		26/6/2015		30/6/2015		31/6/2015		3/7/2015		9/7/2015
2			11/6/2015		26/6/2015		30/6/2015		31/6/2015		3/7/2015		9/7/2015
3			11/6/2015		26/6/2015		30/6/2015		31/6/2015		3/7/2015		9/7/2015
4			11/6/2015		26/6/2015		30/6/2015		31/6/2015		3/7/2015		9/7/2015

### Deuxième prolongement du tableau

N°	Publications des Résultats		Préparation projet de marché et souscription		Saisine CPM compétente		Examen Projet marché		Non objection Bailleur de Fonds		Signature Marché		Notification marché	
	Prévisionnel	Réalisé	Prévisionnel	Réalisé	Prévisionnel	Réalisé	Prévisionnel	Réalisé	Prévisionnel	Réalisé	Prévisionnel	Réalisé	Prévisionnel	Réalisé
<b>CONSULTATION</b>														
1	01/07/2015		05/07/2015		06/07/2015		12/07/2015		17/07/2015		20/07/2015		21/07/2015	
2	01/07/2015		05/07/2015		06/07/2015		12/07/2015		17/07/2015		20/07/2015		21/07/2015	
3	01/07/2015		05/07/2015		06/07/2015		12/07/2015		17/07/2015		20/07/2015		21/07/2015	
4	01/07/2015		05/07/2015		06/07/2015		12/07/2015		17/07/2015		20/07/2015		21/07/2015	
<b>TRAVAUX</b>														
1	12/7/2015		17/7/2015		18/7/2015		24/7/2015		29/7/2015		02/08/2015		26/08/2015	
2	12/7/2015		17/7/2015		18/7/2015		24/7/2015		29/7/2015		02/08/2015		26/08/2015	
3	12/7/2015		17/7/2015		18/7/2015		24/7/2015		29/7/2015		02/08/2015		26/08/2015	
4	12/7/2015		17/7/2015		18/7/2015		24/7/2015		29/7/2015		02/08/2015		26/08/2015	

### Troisième Prolongement du tableau

N°	Délai global de passation		Date de démarrage de l'exécution		Date Prévisionnelle de réception provisoire		Date Prévisionnelle de réception définitive		Délai global de l'exécution	
	Prévisionnel	Réalisé	Prévisionnel	Réalisé	Prévisionnel	Réalisé	Prévisionnel	Réalisé		
<b>CONSULTATION</b>										
1	86		26/06/2015		24/08/2014					206
2	86		26/06/2015		24/05/2014					176

3	86		26/07/2015		24/05/2014				176	
4	86		26/06/2015		24/05/2014				176	
<b>TRAVAUX</b>										
1	91		30/7/2015		30/09/2015					
2	91		30/7/2015		30/12/2015					
3	91		30/7/2015		30/12/2015					
4	91		30/7/2015		30/12/2015					

**REMARQUE** : Les projets inscrits dans le BIP sont des acquis et par conséquent ne figurent pas dans le présent Plan de Passation de Marché

## MECANISME DE SUIV EVALUATION

## 6 MECANISME DE SUIVI EVALUATION

### 6.1 Composition et attributions du Comité de suivi du PCD

Après la validation du PCD, deux organes vont être mis en place au sein de la commune pour coordonner la mise en œuvre, suivre et évaluer le niveau de réalisation des actions envisagées dans le PCD : il s'agira de la plate forme de concertation pluri acteurs et du comité communal de suivi évaluation (structure interne à l'institution communale).

#### 6.1.1 Plate Forme de Concertation Pluri Acteurs

C'est le comité de pilotage de la mise en œuvre du PCD. Elle a comme membre :

- L'institution communale,
- La tutelle de la commune,
- Le député à l'Assemblée Nationale
- Les conseillers municipaux,
- Chaque responsable des secteurs pris en compte dans le PCD,
- Les représentants des opérateurs économiques,
- Les représentants des OSC dans la commune,
- L'autorité traditionnelle.

La plate forme pluri acteurs donne les orientations sur la mise en œuvre des actions de développement dans la commune en prenant appui sur les axes stratégiques par secteurs et les actions inscrites dans le PCD. Elle valide les projets et programme les actions dans le Plan d'Investissement annuel, suit et évalue la mise en œuvre.

La plate forme de concertation pluri acteurs doit se réunir au moins une fois par trimestre pour évaluer le niveau de mise en œuvre des actions inscrites dans le PIA pour l'année en cours, et en fin d'année en réunion de coordination pour une évaluation générale et la programmation des actions dans le PIA de l'année suivante. Elle doit s'appuyer sur le document de PCD et sur les ressources mobilisables dans tous les secteurs.

Les réunions de la plate forme pluri acteurs doivent être initiées par le maire de la commune et convoquées par le préfet. Les frais de fonctionnement de la plate forme doivent pour un début être pris en charge par l'institution communale et puis progressivement, un mécanisme doit être mis en place pour une contribution effective par tous les membres au budget de fonctionnement de la plate forme.

#### 6.1.2 Le Comité Communal de Suivi Evaluation

C'est un comité interne à l'institution communale ; il a pour tâches de :

- Suivre de près la mise en œuvre du PCD
- Interpeller régulièrement l'exécutif communal sur les écarts observés par rapport à l'exécution des actions programmées dans le PCD,
- Jouer le rôle d'interface entre les comités de concertation installés dans les villages et la plate forme pluri acteurs,
- Rendre compte au conseil municipal de la mise en œuvre du PCD
- Présenter à l'exécutif communal le rapport d'activités tous les trimestres
- Suivre au jour le jour l'exécution des travaux inscrits dans le PIA en veillant à la prise en compte des aspects sociaux environnementaux dans les dits projets.

##### 6.1.2.1 Composition du comité communal de suivi

Pour être membre du comité communal de suivi évaluation du PCD, il faut :

- Avoir suivi de bout en bout la mise en œuvre du processus de planification locale dans la commune en vue de l'élaboration du PCD
- Etre conseiller municipal ou acteur de développement intervenant sur le territoire de la commune
- Etre disponible et accepter de travailler sans rémunération
- Savoir lire et écrire.

L'institution communale met à la disposition du comité communal de suivi évaluation du PCD des moyens matériels et financiers nécessaires à l'accomplissement des tâches assignées au comité.

#### **6.1.2.2 Le bureau est constitué de**

(voir arrêté municipal portant nomination des membres du comité du suivi du PCD de la commune d'Arrondissement de Bafoussam 2e)

- Un président
- Un secrétaire général (cadre chargé du développement local à recruter par la commune et le PNDP)
- Un trésorier
- 04 membres

### **6.2 Indicateurs de suivi et d'évaluation**

#### **6.2.1 Le suivi du PCD**

La coordination du suivi de la mise en œuvre du PIA est assurée par le maire de la commune. De façon opérationnelle, le comité communal de suivi évaluation suit au quotidien la mise en œuvre des actions programmées dans le Plan d'Investissement annuel et rend compte au maire.

Au niveau de chaque village, le comité de concertation va suivre la mise en œuvre des actions dans la communauté et rendre compte au maire.

Le Comité Communal de Suivi Evaluation (CCSE) de la mise en œuvre du PCD doit se réunir au moins une fois tous les trimestres pour évaluer le niveau d'atteinte des résultats et de réalisation des activités. Au terme de la mission il doit produire un rapport de suivi. De manière globale, le comité doit exécuter les tâches qui lui sont confiées.

#### **6.2.2 L'évaluation du PIA**

Le CCSE va assurer le suivi évaluation. Il pourra se faire assister d'un expert du domaine ou d'un sectoriel pour l'appréciation des résultats et du niveau d'atteinte des objectifs escomptés. En cas d'écart, une réorientation ou une préconisation des mesures correctives à prendre doit être proposée au maire pour décision.

Il est à signaler que dans le PIA, le comité de suivi devra faire le suivi de tous les projets programmés dans la commune même les projets du Budget d'Investissement Public (BIP).

La commune peut si les moyens lui permettent faire appel à un consultant externe pour faire l'évaluation globale de la mise en œuvre. A ce moment, elle devra associer tous les acteurs à la validation des résultats de l'évaluation et à la programmation des actions futures programmées dans la commune, même pour les projets du BIP.

L'évaluation doit être continue durant la mise en œuvre du PIA, une évaluation globale doit être faite en fin d'année pour permettre d'envisager les actions pour l'année suivante.

### **6.3 Dispositif, outils et fréquence du reporting**

#### **6.3.1 Dispositif**

Dans le cadre de la mise en œuvre du PCD dans la Commune, on a un dispositif à deux niveaux qui est mis en place à savoir :

- La plate forme de concertation pluri acteurs qui coordonne la mise en œuvre et le suivi évaluation du PCD, et
- Le Comité Communal de Suivi Evaluation.

La plate forme de concertation pluri acteurs se réunit une fois par trimestre et tient sa réunion de programmation pour l'année suivante en fin d'année avant l'élaboration du budget de la commune.

- **Qu'est ce qu'on pourra suivre dans le PCD**

Celle ou celui qui va faire l'activité de suivi dans le PCD va au préalable définir ce qu'il va suivre. Les éléments à suivre dans un projet varient en fonction du type de projet et de l'objectif de suivi. On peut par exemple suivre :

- L'exécution des tâches, La réalisation des activités prévues, le respect du chronogramme ou calendrier d'exécution, Les changements intervenus, la réalisation des résultats, l'utilisation des finances, la gestion des ressources humaines, le respect des procédures, la comptabilité des finances, les approvisionnements, les fournisseurs, la participation des bénéficiaires, etc.

A l'issu d'une mission de suivi, les résultats de la mission sont capitalisés dans un document qui peut être présenté sous forme de Rapport de suivi, de PV de mission, de Compte rendu, de Tableau ou de Fiche.

Un rapport de suivi doit faire mention :

- De la personne en charge du suivi,
- Des objectifs de suivi
- De la période ou date de suivi,
- Des activités prévues qu'on va suivre,
- Des activités réalisées (niveau de réalisation)
- Des écarts constatés
- De l'analyse de ces écarts
- Des observations/commentaires ou suggestions

Le suivi est une activité très importante dans la mise en œuvre du projet ; il permet de s'assurer que tout se passe comme effectivement prévu et au cas contraire qu'on y apporte aussitôt des corrections afin de garantir l'atteinte des résultats attendus.

Il faudra pendant le montage du projet, bien définir les indicateurs qui permettront de faire le suivi. Le suivi doit être régulier et à intervalle de temps rapproché pour éviter de connaître des surprises désagréables au cours de la mise en œuvre du projet.

### 6.3.2 Les Outils

**Tableau 11 : grille de suivi des activités**

Activités prévues	Période de réalisation	Résultats attendus (IOV)	Activités réalisés	Résultats obtenus	Ecart	Observations

**Tableau 12 : grille de mise en œuvre (Comment va -t- on faire ?)**

Eléments	Contenus
On va suivre quoi ? on va évaluer quoi ? dans la mise en œuvre du PCD	
Qui le fait ?	
Quand ?	
A quelle fréquence ?	
Avec qui ?	
On va s'appuyer sur quoi pour faire le suivi ?	
On va s'appuyer sur quoi pour évaluer ?	

**Tableau 13 : Contenu d'un rapport de suivi**

Eléments du rapport	Contenus
Qui a fait le suivi ?	
Date du suivi	
A quoi voulait-on aboutir en faisant ce suivi (objectif) ?	
Qu'est ce qu'on a suivi ?	



Quel a été le niveau de réalisation de ce qu'on a suivi ?	
Ya t il eu des écarts entre les prévisions et les réalisations ?	
Quelles sont les raisons des écarts constatés ?	
Commentaire et suggestion	

**Tableau 14 : Contenu d'un rapport d'évaluation**

Eléments du rapport	Contenu
Date ou période à laquelle la mission a été effectuée	
Présentation de l'auteur, c'est-à-dire sa position vis-à-vis du projet	
Durée de la mission	
Quel problème voulait-on résoudre avec le projet ?	
Objectifs du projet ?	
Quels sont les résultats attendus ?	
Quels sont les résultats obtenus ?	
Qu'est ce que vous avez constaté ?	
Quelle est votre conclusion par rapport au projet ?	

#### 6.4 Mécanisme de préparation du PIA et de révision du PCD

L'institution communale qui est porteur du PCD va mettre en place un cadre de concertation avec les sectoriels qui sont présents sur le territoire communal, les partenaires techniques et financiers, les opérateurs économiques, les ONG et autres structures d'appui au développement intervenant sur le territoire Communal pour l'impulsion d'une dynamique qui va favoriser l'implication de tous les acteurs dans tout le processus de mise en œuvre des actions de développement.

C'est cette implication effective des acteurs à tous les niveaux qui va contribuer à la mise en place des actions de développement durable.

- Chaque année au cours de la session d'élaboration du budget avec le conseil Municipal, le maire devra identifier les sources de financements pour les investissements, et choisir dans son PCD en collaboration avec les sectoriels les projets prioritaires pour l'année qui suit pour élaborer son PIA.

- chaque année, faire une évaluation des projets exécutés et les capitaliser dans un rapport d'activité annuel en terme de résultats obtenus ou de réalisations par rapport au niveau de mise en œuvre du PCD dans la commune.

Pour la réalisation des études de faisabilité techniques des projets, Il faudra faire recours aux sectoriels et aux bureaux d'études pour la réalisation des études de faisabilités techniques et du montage des dossiers projets.

L'exécution des projets et suivi évaluation des réalisations se fera en fonction de la disponibilité des financements, les marchés seront passés aux entrepreneurs conformément à la réglementation en vigueur et les projets seront progressivement exécutés et le suivi au niveau de la commune de la mise en œuvre sera assuré par le comité communal de suivi évaluation.

A la fin des travaux, la réception du chantier sera organisée et pour assurer une gestion durable de l'ouvrage, un comité de gestion des ouvrages sera mis en place.

**PLAN DE COMMUNICATION SUR LA MISE EN ŒUVRE DU PCD**

## 7 PLAN DE COMMUNICATION SUR LA MISE EN ŒUVRE DU PCD

Le plan de communication consiste en un développement des voies et moyens pour large diffusion du Plan Communal de Développement.

### 7.1 Stratégies de diffusion du PCD

- Après la validation du PCD, il est important d'organiser à l'intention des membres du conseil municipal, une réunion de restitution du PCD pour leur permettre de s'en approprier afin que chacun en fasse large écho aux populations qu'il représente et envers lesquelles ils sont redevables.
- Chaque membre de l'exécutif est tenu d'avoir une copie du document PCD comme bible de référence pour le développement de la commune, de même que chaque chef de service de l'Institution Communale.
- La cellule de communication de la commune doit faire des extraits pour publier afin d'éclairer l'opinion publique sur sa mise en œuvre.
- Une réunion doit être organisée au niveau local avec les opérateurs économiques et les ONG de développement qui interviennent sur le territoire pour leur présenter le document afin que chacun se l'approprie pour voir ce qui cadre avec ses activités sur le terrain et puisse ainsi mettre en place une stratégie pour apporter une contribution effective à la mise en œuvre.
- Le Maire dans ses missions doit se munir du document qu'il fera parvenir à tous ces partenaires dans le cadre de la coopération décentralisée.
- L'institution communale doit dans sa stratégie marketing procéder à une diffusion ou une vulgarisation de son document PCD à l'intention de tous les acteurs de développement identifiés sur le territoire communal, régional, national et même international. Site web à créer.
- Les conseillers municipaux doivent maîtriser le contenu du PCD pour en faire large écho auprès de la population afin de susciter et d'inciter une plus grande adhésion à la mise en œuvre,
- L'exécutif municipal doit mobiliser et informer les élites locales (intérieures et extérieures), les CDV, des axes d'orientations qu'il se donne pour susciter leur implication effective dans la mise en œuvre des actions planifiées,
- L'institution communale doit faire recours aux bailleurs de fonds existants (FEICOM, UE, autres institutions bancaires, etc.),
- Sachant que le PCD élaboré jette une vision sur le développement de la commune pour la contribution à l'atteinte des objectifs fixés par le chef de l'Etat pour un Cameroun pays émergent à l'horizon 2035, la Commune devra aussi sceller un partenariat avec tous les SDE pour rechercher un appui technique dans la réalisation des études de faisabilité techniques et le montage des requêtes de financement.

### 7.2 Les acteurs

L'institution communale porteuse du PCD étant le premier acteur de développement, doit créer une plate forme de concertation avec les autres acteurs à savoir : les sectoriels, les partenaires techniques et financiers, les ONG et autres structures d'appui au développement intervenant sur le territoire, les opérateurs économiques et les populations.

Il sera question pour l'institution communale d'impulser une dynamique qui va favoriser l'implication de tous les acteurs identifiés sur le territoire dans tout le processus de mise en œuvre des actions de développement sur le territoire (de l'identification des projets à l'évaluation en passant par le suivi de la mise en œuvre). C'est cette implication effective des acteurs à tous les niveaux qui va contribuer à la mise en place des actions de développement durable.

### 7.3 Esquisse de plan de communication

Activités	Outils	Support de communication	Responsable	Collaborateurs	Période de réalisation (Janvier à Décembre 2015)																	
					J	F	M	A	M	J	J	A	S	O	N	D						
Restitution du document PCD aux personnels et agents en service au sein de l'institution communale et aux conseillers municipaux	-Vidéo projecteur -Dossier power point	-Document synthèse PCD	Président du comité de pilotage	-Membre du comité de pilotage -ACD																		
Loger le document sur le site web de la commune	Site de la commune	Document PCD	Cellule communication	Maire																		
Duplication du document PCD et ventilation aux acteurs ayant pris part à son élaboration	Courrier postal ou électronique	Document PCD	Cellule de communication	Maire																		
Publication des rapports de suivi évaluation de la mise en œuvre	Journal de la commune -Affichages -Communiqués	Rapport	Maire	Comité communal de suivi évaluation -Cellule de communication																		
Suivi de mise en œuvre des planifications endogènes dans les villages	Descente sur le terrain et réunion avec les membres des CC	Planification des solutions endogènes	Membre du CCSE	Conseiller municipal de la localité -ACD																		
Octroi du document PCD à tous les partenaires de la commune		Document PCD	Maire	Cellule de communication																		
Large diffusion des réalisations issues du PCD	-Journal de la commune -communiqués radio -tranche d'antenne à la radio	Document PCD et autres	Cellule de communication	-CCSE -Conseillers municipaux																		

## CONCLUSION ET RECOMMANDATION

## 8 CONCLUSION ET RECOMMANDATIONS

La mise en œuvre du processus de planification locale dans la commune d'Arrondissement de Bafoussam 2<sup>e</sup> a permis avec la participation de divers acteurs de développement dont les populations à la base, d'actualiser son Plan de Développement Communal.

Cet outil qu'est le PCD et dont l'importance n'est plus à démontrer dans la mise en œuvre du processus de développement dans une Collectivité Territoriale Décentralisée (CTD), sert de guide pour la concrétisation de la vision de développement exprimée par les différents acteurs locaux dans l'espace géographique de la commune.

Ce Plan Communal de Développement va servir pour les années avenir, de socle autour duquel, l'Etat et ses services déconcentrés, l'institution communale, les populations locales, les élites, les élus, les organisations de la société civile et tous autres acteurs de développement intervenant dans l'espace géographique de la commune, se référeront désormais pour enclencher et réaliser toute initiative locale de développement.

**Le processus d'actualisation du PDC qui s'est fait de façon participative selon une méthodologie spécifique, a permis à terme de :**

- Mettre à jour la situation de référence de l'institution Communale ainsi que celle des 28 secteurs de développement prescrit de son espace géographique,
- Identifier pour les 28 secteurs de développement, les potentialités et les contraintes et en déduire les axes stratégiques pour la création de l'emploi et des richesses,
- Identifier et analyser les problèmes de développement dans les 28 secteurs et en dégager un ensemble de solutions à mettre sous forme de plan stratégique, programmation triennale (CDMT) et Plan d'Investissement Annuel (PIA)
- Mettre en place une stratégie de communication (diffusion et marketing) autour du PCD et développer un plan de mise en œuvre des activités contenues dans le Plan, sur la base des ressources mobilisables et effectivement mobilisées.

La mise en œuvre du PCD exige un travail en synergie par tous les acteurs sous l'impulsion de l'institution communale à travers une plate-forme de concertation pluri acteurs qui sera mise en place à cet effet. L'institution communale doit désormais, lors de l'élaboration de son budget s'y référer pour éviter de se mettre en marge d'un document dont elle a œuvré à l'élaboration.

Il convient d'attirer de manière spécifique, l'attention des uns et des autres sur l'importance de la mobilisation des ressources nécessaire à la concrétisation du PCD. A cet effet l'institution communale doit :

- Mobiliser et informer les élites locales (intérieures et extérieures), les comités villageois, sur les axes d'orientation qu'elle se donne pour susciter leur implication effective dans la mise en œuvre des actions planifiées,
- Identifier les programmes étatiques ou de coopération et autres projets existants pour rendre synergique les actions à mener, PCD (PADDL/GTZ, PNDP, PADG, PPTE, PACA, Ministères, Ambassades BIP, etc.),
- Faire recours aux bailleurs de fonds existants (Coopération Décentralisée, FEICOM, KFW, PADDL/GTZ, PNDP, AGROPOLE, PACA, Ministères, Ambassades, BIP, institutions bancaires, autres, etc.).

L'actualisation du PDC de BAFOUSSAM 2<sup>e</sup> a connu quelques difficultés, notamment les conditions de travail particulièrement rudes dans certains villages éloignés et d'accès difficile, surtout la tenue des assemblées du village dans certaines localités les après midi pour cause des travaux de champs.

## ANNEXES

### FICHES DE PROJETS

#### Annexe 1: Fiches de projets du PIA

##### Fiche 1 : Achat d'un véhicule Pick up dans la Commune d'Arrondissement de Bafoussam Ile

	<b>Date</b> : Mai 2015
<b>N° de référence</b>	<b>Désignation du micro projet</b> : Achat d'un véhicule Pick up dans la Commune d'Arrondissement de Bafoussam Ile
<b>Région</b> : Ouest	<b>Domaine d'intervention</b> : Infrastructures communales
<b>Département</b> : Mifi	
<b>Commune de Bafoussam Ile</b>	
<b>Maître d'ouvrage</b> : Commune de Bafoussam Ile	
<b>Maître d'ouvrage délégué</b> : Service technique de la Commune	
<b>Maître d'œuvre</b> : A désigner	
<b>Objectifs du micro projet</b> <ul style="list-style-type: none"><li>• Doter la commune d'un véhicule de liaison</li></ul>	
<b>Coût total estimé du micro projet</b>  20 000 000 FCFA	<b>Contribution de la communauté</b> : <b>Espèce</b> : <b>Nature</b> : <b>Commune</b> : 20 000 000 FCFA
<b>Description du micro projet</b> Le projet consiste à doter la commune d'un véhicule tout terrain pour permettre le suivi des travaux sur le terrain et le déplacement aisé de monsieur le maire Publics.	
<b>Prise en compte des aspects protection de l'environnement dans la réalisation et la gestion du micro projet</b> <ul style="list-style-type: none"><li>• Avant l'achat, faire une prospection des véhicules non polluant</li></ul>	
<b>Durée prévisionnelle</b> 2 mois	<b>Date de démarrage</b> : Dès la signature du contrat par le maître d'ouvrage et la notification de l'ordre de service de commencer par le maître d'œuvre

## Fiche 2 : Construction de 04 ouvrages de franchissement dans la Commune

	<b>Date</b> : Mai 2015
<b>N° de référence</b>	<b>Désignation du micro projet</b> : Projet de construction de 04 ouvrages de franchissement dans la Commune
<b>Région</b> : Ouest	<b>Domaine d'intervention</b> : Ouvrages de franchissement communal
<b>Département</b> : Mifi	
<b>Commune de Bafoussam Ile</b>	
<b>Maître d'ouvrage</b> : Commune de Bafoussam Ile	
<b>Maître d'ouvrage délégué</b> : Service technique de la Commune	
<b>Maître d'œuvre</b> : A désigner	
<b>Objectifs du micro projet</b> <ul style="list-style-type: none"> <li>• Faciliter le déplacement dans la Commune</li> <li>•</li> </ul>	
<b>Coût total estimé du micro projet</b> :  <p style="text-align: center;">130 000 000 FCFA</p>	<b>Contribution de la communauté</b> :  <b>Espèce</b> :  <b>Nature</b> :
	<b>Subvention sollicitée du C2D</b> : 50 000 000 FCFA <b>BIP</b> : 20 000 000 <b>Commune</b> : 60 000 000 FCFA
<b>Description du micro projet</b> Le projet consiste à construire 04 ouvrages de franchissement sur. <ul style="list-style-type: none"> <li>- Pont TA TEH Lafé I,</li> <li>- Pont sur la traversée à cote du lieu sacré dit NELEM DJANG à Tyo village IV,</li> <li>- Pont du lieu sacré de Tyo village I</li> <li>- Dalot sur la traversée au lieu dit TA TETDA MENDEFFO dans Tyo village II Bis.</li> </ul> La maîtrise d'ouvrage délégué sera assurée par le service technique de la commune qui devra suivre l'exécution des travaux en collaboration avec les sectoriels des Travaux Publics.	
<b>Prise en compte des aspects protection de l'environnement dans la réalisation et la gestion du micro projet</b> <ul style="list-style-type: none"> <li>• Avant la réalisation des travaux, une étude d'impact environnemental sera réalisée et validée, prenant en considérations toutes les composantes socio-économiques et biophysique du milieu.</li> <li>•</li> </ul>	
<b>Durée prévisionnelle des travaux</b> :  <p style="text-align: center;">6 mois</p>	<b>Date de démarrage</b> :  Dès la signature du contrat par le maître d'ouvrage et la notification de l'ordre de service de commencer par le maître d'œuvre.



### Fiche 3 : Construction de 01 Infrastructure marchande dans la Commune

	<b>Date</b> : Mai 2015
<b>N° de référence</b>	<b>Désignation du micro projet</b> : Projet de construction d'un hangar de 10 comptoirs au marché de Famchouet I dans la Commune
<b>Région : Ouest</b>	<b>Domaine d'intervention</b> : Infrastructure marchande
<b>Département</b> : Mifi	
<b>Commune de Bafoussam Ile</b>	
<b>Maître d'ouvrage</b> : Commune de Bafoussam Ile	
<b>Maître d'ouvrage délégué</b> : Service technique de la Commune	
<b>Maître d'œuvre</b> : A désigner	
<b>Objectifs du micro projet</b> <ul style="list-style-type: none"> <li>Faciliter l'accès aux infrastructures marchandes dans la Commune</li> </ul>	
<b>Coût total estimé du micro projet</b> :	<b>Contribution de la communauté</b> :
15 000 000 FCFA	<b>Espèce</b> :
	<b>Nature</b> :
	<b>Subvention sollicitée:0 FCFA</b>
	<b>Commune : 15 000 000 FCFA</b>
<b>Description du micro projet</b>	
Le projet consiste à construire 10 comptoirs au marché de Famtchouet I	
La maitrise d'ouvrage délégué sera assurée par le service technique de la commune qui devra suivre l'exécution des travaux en collaboration avec les sectoriels des Travaux Publics et du Commerce	
<b>Prise en compte des aspects protection de l'environnement dans la réalisation et la gestion du micro projet</b>	
<ul style="list-style-type: none"> <li>Avant la réalisation des travaux, une étude d'impact environnemental sera réalisée et validée, prenant en considérations toutes les composantes socio-économiques et biophysique du milieu.</li> <li></li> </ul>	
<b>Durée prévisionnelle des travaux</b> :	<b>Date de démarrage</b> :
1 an	Dès la signature du contrat par le maître d'ouvrage et la notification de l'ordre de service de commencer par le maître d'œuvre.